

✓ 26



หนังสือสำคัญสำหรับที่หลวง

เลขที่ ๑๒๐๙๖

ที่ดินเลขที่ _____ ราชวาง _____

อาศัยอำนาจตามมาตรา ๘ ทวิ แห่งประมวลกฎหมายที่ดิน ซึ่งแก้ไขเพิ่มเติม
โดยประกาศของคณะปฏิวัติ ฉบับที่ ๓๓๔ ลงวันที่ ๑๓ ธันวาคม พ.ศ. ๒๕๑๕ อธิบดีกรมที่ดิน
ออกหนังสือสำคัญฉบับนี้เพื่อแสดงเขตของที่ดินอันเป็นที่อาวรณ์สมบัติของแผ่นดินประเภท ผดเสียด
ไร่สวน _____ ตั้งอยู่ที่ ถนน ๓๖๖/๒๗๗ ตำบล สงขลา

อำเภอ สงขลา _____ จังหวัด นครศรีธรรมราช _____ ไร่ _____
ที่ดินแปลงนี้มีเนื้อที่ประมาณ _____ ไร่ _____ งาน

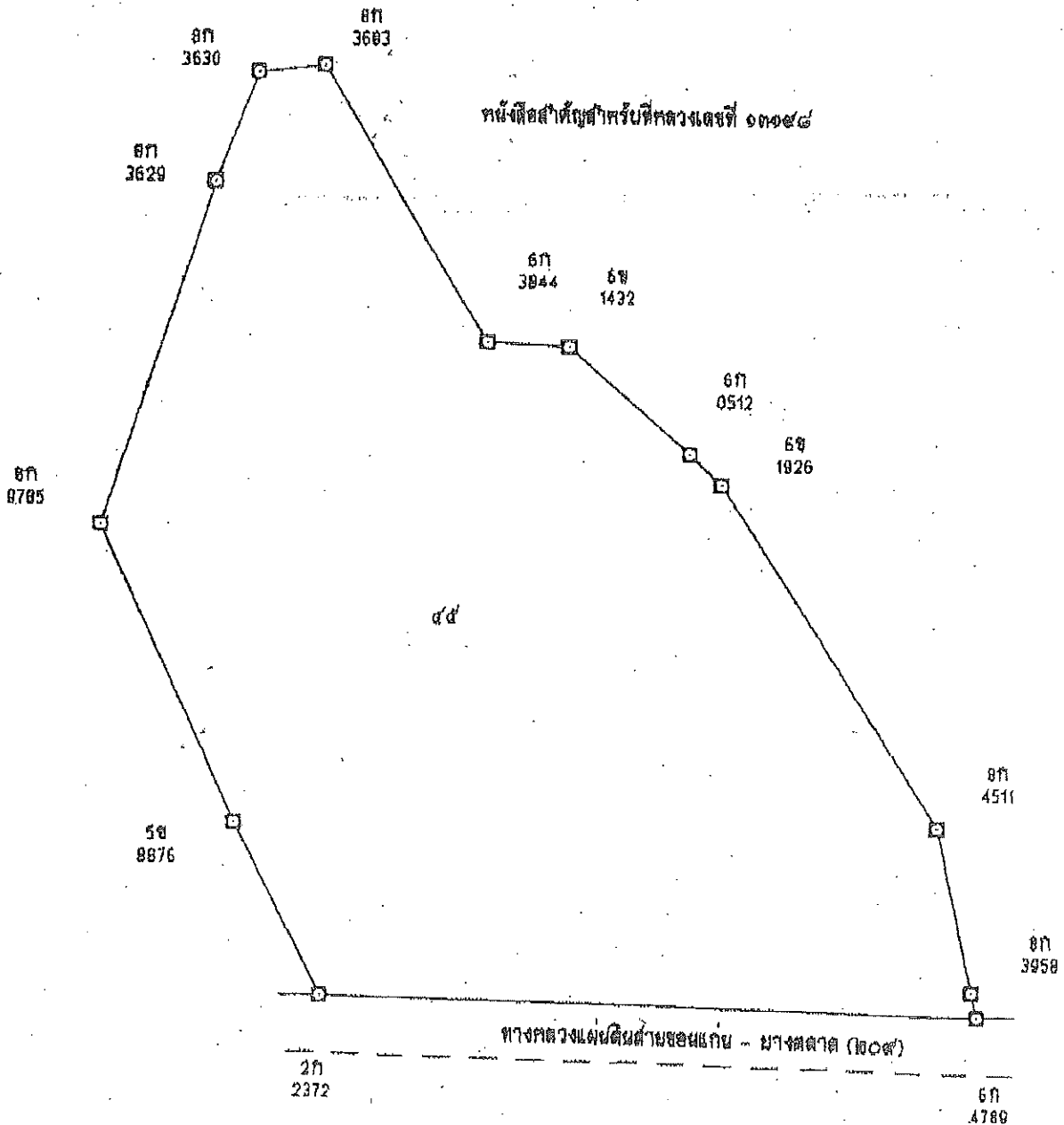
_____ พ.ศ. ๒๕๖๖ อยู่ในความดูแลรักษาของ กรมที่ดิน (๒๕๖๖/๒๗๗/๒๗๗) _____
มีแนวเขตตามรูปแผนที่แสดงเขตที่ดินทั้งหนังสือสำคัญฉบับนี้
หนังสือสำคัญฉบับนี้ ออกให้ เมื่อวันที่ ๑๐ เดือน กรกฎาคม พุทธศักราช ๒๕๖๓




รูปแผนที่

มาตราส่วนในระวาง ๑ : ๕๐๐๐


มาตราส่วน ๑ : ๕๐๐๐



ชื่อที่สาธารณประโยชน์	ที่ตั้ง			ทะเบียนเลขที่	เลขที่
	หมู่ที่	ตำบล	อำเภอ		
หนองหมากจอก	-	บางตลาด	บางตลาด	๑๐๒๑/๒๕๐๕	๕๕๓-๒-๐๑
โคกหนองไผ่ ๒	-	"	"	๒๕๒๑/๒๕๑๐	๕๕-๐-๒๕
หนองสองห้อง	-	"	"	๕๕๕๐	๓๕-๓-๕๕
หนองคอนขุย ๒, 1/๕	-	"	"	๖๑๕๓	๑-๓-๒๕.๕
ป่าธาหนองแวงอี	-	"	"	๕๕๕๑	๑๐-๑-๑๕
หนองผักบุ้ง	-	"	"	๕๕๕๒	๒-๑-๕๓
ที่สาธารณประโยชน์บ้านเปลือย ๒, 5	-	"	"	๕๕๕๓	๒-๓-๕๒
หนองบึงบ้านคง อัครตะ	๕	"	"	๕๕๕๕	๕๓-๒-๓๕
หนองเต้	๑๑	"	"	๑๕๓๑	๕-๐-๕๕
หนองแวงอี	-	"	"	๑๕๓๕	๕๐-๐-๕๑
วัดเกาะแกในหมู่บ้าน ๒, 1/๑	-	"	"	๑๕๕๐	๒-๓-๒๐
โคกวัดเกาะ	๑๑	"	"	๑๕๕๑	๖๑-๓-๕๕
คอนเจาปู่	-	"	"	๑๕๕๒	๑๐-๓-๖๖
คองหนองไฉ	๑๑	"	"	๑๕๕๓	๑๑๓-๓-๒๑
หนองบ้าน บ้านหนองบัวหน้า	-	"	"	๑๕๕๕	๑๕-๑-๕๓
หนองบัว	๑๕	"	"	๑๑๕๓๒	๕๒-๐-๒๖
บ่อเกลือ	๓	"	"	๑๒๕๕	๒๓-๒-๕๖.๑
คอนคาปูบ้านขาม	๑๕	"	"	๑๒๕๕๐	๒๒-๒-๕๐
คอนคาปูหลุม	๑๕	"	"	๑๒๕๕๑	๑๓-๓-๕๕.๕
หนองโครนุน	๑๕	"	"	๑๒๕๕๒	๕-๑-๑๓
หนองเม็กเหนือ	๑๕	"	"	๑๒๕๕๓	๓๕-๒-๑๕
หนองเม็กใต้	๑๕	"	"	๑๒๕๕๔	๒๕-๒-๓๓
ป่าสาธารณประโยชน์	๓	"	"	๑๒๕๕๕	๑๒-๒-๓๕
คอนปู่ตา	๓	"	"	๑๒๕๕๖	๕-๒-๓๕
สร้างกกเคอ	๓	"	"	๑๒๕๕๗	๐-๑-๐๒.๓
หนองหลุม	๑๕	"	"	๑๓๑๕๓	๑๕-๒-๑๑
ขอมัน	๑๒	"	"	๑๓๑๕๔	๑๐-๑-๕๕
หนองสีไค	๑๕	"	"	๑๓๑๕๕	๐-๑-๓๕
ศาลากลางบ้าน	๑๕	"	"	๑๓๑๕๖	๑-๑-๐๕
ที่สาธารณประโยชน์	๑๕	"	"	๑๓๑๕๗	๒๒-๑-๐๕


 ๕๕-๑-๑๕

ชื่อที่สาธารณประโยชน์	ตั้ง อยู่ ที่			ทะเบียนเลขที่	เลขที่ใบเสร็จ
	หมู่ที่	ตำบล	อำเภอ		
ที่สาธารณประโยชน์	๑๘	บางตลาด	บางตลาด	๑๘๑๘๘	๒๒-๑-๒๗
ถนนเจ้าปู่ ๑๗	๑๑	"	"	๑๘๘๕๖	๑๒-๐-๐๒
หนองบัว	๑๓	"	"	๑๘๘๕๕	๑๑๗-๒-๓๑.๖
หนองสูง	๑๓	"	"	๑๘๘๕๖	๒-๐-๖๘.๑
หนองโสนโปร่ง X H	๑๗	"	"	๑๘๘๕๗	๑๑-๐-๐๓๑.๘
ที่สาธารณประโยชน์ X	๖	"	"	๒๗๒๗๘	๐-๓-๓๘
หนองบึง 1๖-12 X	๖	"	"	๒๗๒๘๐	๔๖-๑-๑๘
ถนนเจ้าปู่	๑๓	"	"	กค. ๐๐๐๑	๒๒-๓-๐๖.๘
ถนนเจ้าปู่	๑๐	"	"	กค. ๐๐๐๒	๑๗-๓-๐๘
ถนนเจ้าปู่	๘	"	"	กค. ๐๐๐๓	๖-๒-๕๐
ถนนเจ้าปู่	๑๓	"	"	กค. ๐๐๐๖	๑-๐-๗๖.๕
ถนนเจ้าปู่	๑๑	"	"	กค. ๐๐๐๗	๗-๑-๕๖
บ้านบ้านต้น	๕	"	"	กค. ๐๐๐๘	๑๘-๓-๖๗
หนองน้ำสร้าง X 13-14	๕	"	"	กค. ๐๐๑๖	๒๘-๑-๖๖
บ้านบ้านต้น	๕	"	"	กค. ๐๐๑๗	๕-๒-๐๐
หนองสระ X	๒๐	"	"	กค. ๐๐๑๘	๒-๒-๖๓.๓
ศูนย์เด็กเล่น X ๑๗๕๖๕๖	๒1.14	"	"	กค. ๐๐๑๙	๘-๑-๕๕
บ้านบ้านหนองบัว	๑๓	"	"	กค. ๐๐๒๐	๘-๑-๕๕.๘
บ้านบ้านงาม	๑๘	"	"	กค. ๐๐๒๑	๑๖-๒-๗๖.๐
หนองพู่	๑๒	"	"	กค. ๐๐๒๒	๕๖-๓-๓๖
ศาลากลางบ้าน	๕	"	"	กค. ๐๐๒๖	๐-๐-๖๕.๖
ชื่อที่สาธารณประโยชน์ X	๑	"	"	กค. ๐๐๒๗	๐-๐-๖๕.๗


 ๒๕๕๐/๒๕๕๖



หนังสือสำคัญสำหรับที่หลวง

เลขที่ ๒๐๖๕๐

ที่ดินเลขที่ ไร่ งานเศษ
ตำบล อำเภอ จังหวัด

อาศัยอำนาจตามมาตรา ๘ คี แห่งประมวลกฎหมายที่ดิน ซึ่งแก้ไขเพิ่มเติม
โดยประกาศของคณะปฏิวัติ ฉบับที่ ๓๓๔ ลงวันที่ ๑๓ ธันวาคม พ.ศ. ๒๕๑๕ อธิบดีกรมที่ดิน
ออกหนังสือสำคัญฉบับนี้เพื่อแสดงเขตของที่ดินอันเป็นสาธารณสมบัติของแผ่นดินประเภท
พลเมืองใช้ร่วมกัน ซึ่งตั้งอยู่ที่ บ้านดอนมูล หมู่ ๖ ตำบล ยางตลาด
อำเภอ ยางตลาด จังหวัด กาฬสินธุ์ ไร่ งานเศษ

ที่ดินแปลงนี้มีเนื้อที่ประมาณ ๘๖ ไร่ งาน
..... ๑๖ ตารางวา อยู่ในความดูแลรักษาของ กรมหลวงมหาดไทย
(หนอ่งเป้งสังคารณ ประโยชน์)
มีแนวเขตตามรูปแผนที่แสดงเขตที่ดินตั้งหนังสือสำคัญฉบับนี้

หนังสือสำคัญฉบับนี้ ออกให้ ณ วันที่ ๑๗ เดือน กันยายน พุทธศักราช ๒๕๒๕



.....เขียน
.....ทาน
.....ตราวง

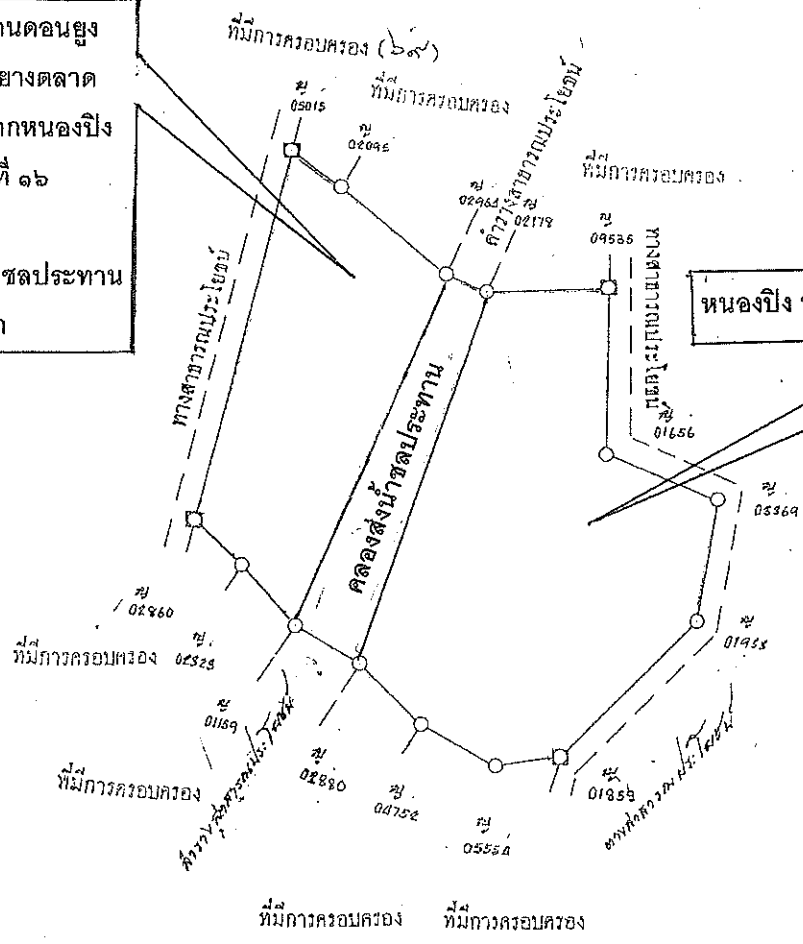
รูปแผนที่

มาตราส่วนในระวาง ๑: _____

มาตราส่วน ๑: ๕๐๐๐



หนองคำแมด บ้านดอนสูง หมู่ที่ ๑๒ ตำบลยางตลาด ได้แยกออกมาจากหนองบึง บ้านดอนสูง หมู่ที่ ๑๖ ตำบลยางตลาด โดยมีคลองส่งน้ำชลประทาน เป็นแนวแบ่งแยก



หนองบึง บ้านดอนสูง หมู่ที่ ๑๖ ตำบลยางตลาด

เจ้าพนักงานที่ดิน
ป.อ. 2524
หัวหน้าการ
ผู้ตรวจแผนที่
ผู้เขียนแผนที่

รูปแผนที่

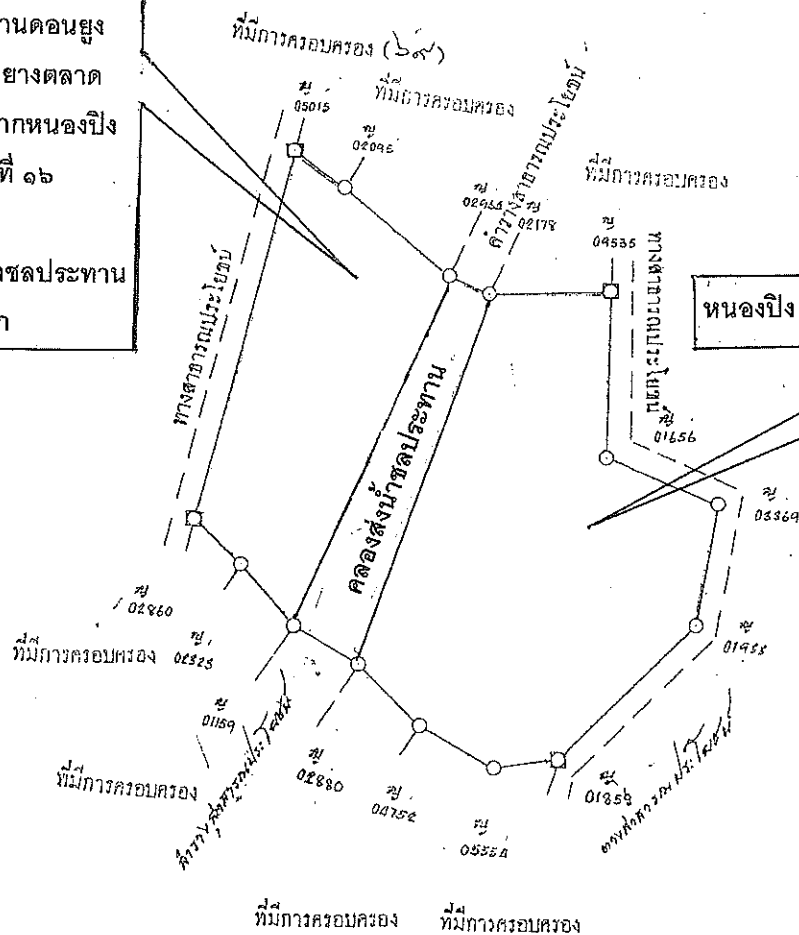
มาตราส่วนในระวาง ๑:—

มาตราส่วน ๑:๕๐๐๐



หนองคำแมด บ้านดอนขุย หมู่ที่ ๑๒ ตำบลยางตลาด ได้แยกออกจากหนองบึง บ้านดอนขุย หมู่ที่ ๑๒ ตำบลยางตลาด โดยมีคลองส่งน้ำชลประทาน เป็นแนวแบ่งแยก

หนองบึง บ้านดอนขุย หมู่ที่ ๑๒ ตำบลยางตลาด



นาย... (นาย...) เจ้าพนักงานที่ดิน
ป.ย. ๒๕๒๖ พ.ย. ๒๕๒๖
ท.ย. ๒๕๒๖
ผู้ตรวจแผนที่
ผู้เขียนแผนที่

รูปแผนที่

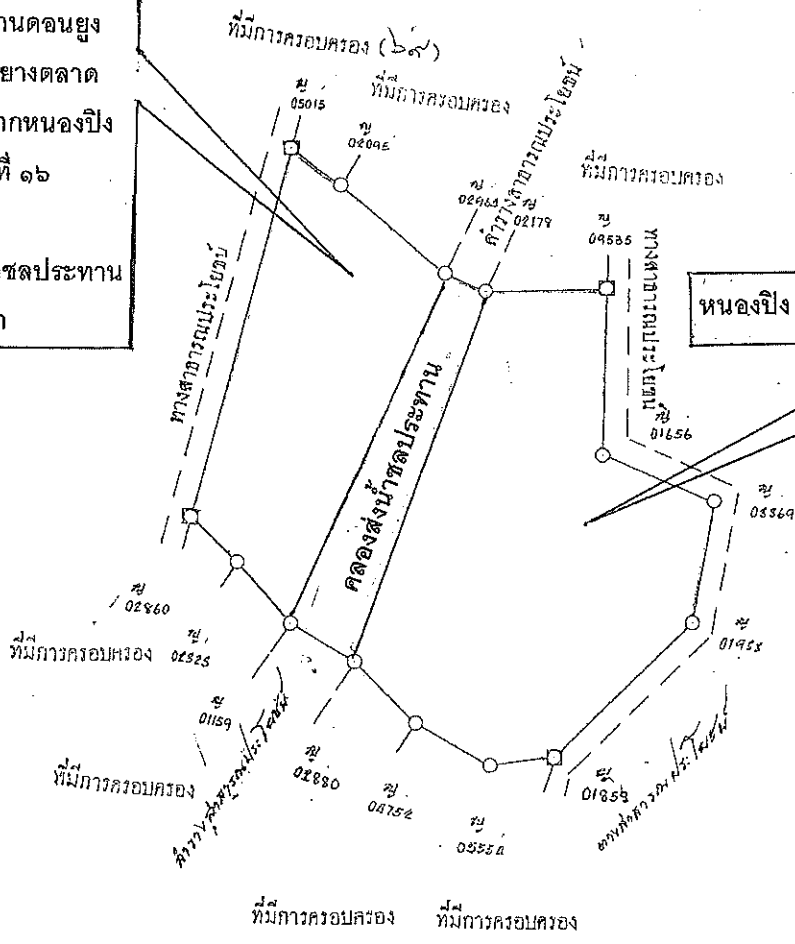
มาตราส่วนในระวาง ๑:—

มาตราส่วน ๑:๕๐๐๐



หนองคำแมด บ้านดอนยุง หมู่ที่ ๑๒ ตำบลยางตลาด ได้แยกออกจากหนองปิง บ้านดอนยุง หมู่ที่ ๑๖ ตำบลยางตลาด โดยมีคลองส่งน้ำชลประทาน เป็นแนวแบ่งแยก

หนองปิง บ้านดอนยุง หมู่ที่ ๑๖ ตำบลยางตลาด



นายเสนาะ พงษ์สุวรรณ
เจ้าพนักงานที่ดิน
ท.ย. 2524
หัวหน้าการ
ผู้ตรวจแผนที่
ผู้เขียนแผนที่



หนังสือสำคัญสำหรับที่หลวง

เลขที่ ๒๕๖๒๕๐

ที่ดินเลขที่
อำเภอ..... จังหวัด.....

อาศัยอำนาจตามมาตรา ๘ ตีร. แห่งประมวลกฎหมายที่ดิน ซึ่งแก้ไขเพิ่มเติม
โดยประกาศของคณะปฏิวัติ ฉบับที่ ๓๓๔ ลงวันที่ ๑๓ ธันวาคม พ.ศ. ๒๕๑๕ อธิบดีกรมที่ดิน
ออกหนังสือสำคัญฉบับนี้เพื่อแสดงเขตของที่ดินอันเป็นสาธารณสมบัติของแผ่นดินประเภท.....

พลเมืองใช้รวมกัน ซึ่งตั้งอยู่ที่ บ้านหนองหญ้า ตำบลตำบล ยางตลาด
อำเภอ..... จังหวัด.....

ที่ดินแปลงนี้มีเนื้อที่ประมาณ ๘๖ ไร่

๑๕ ตารางวา อยู่ในความดูแลรักษาของ กรมหลวงมหาดไทย
(หนังสือคำสั่งราชชนนี ประจักษ์)

มีแนวเขตตามรูปแผนที่แนบท้ายซึ่งแสดงที่ดินหนังสือสำคัญฉบับนี้

หนังสือสำคัญฉบับนี้ ออกให้ ณ วันที่ ๑๗ เดือนกันยายน พุทธศักราช ๒๕๖๒



.....เขียน
.....ทาน
.....ตรวจ

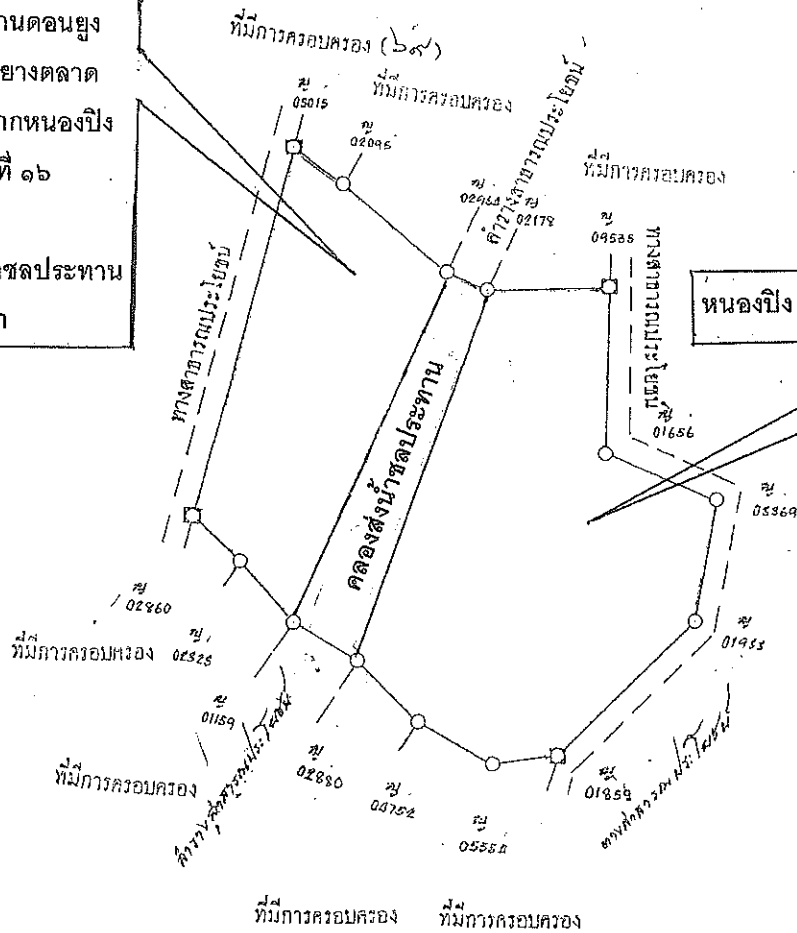
รูปแผนที่

มาตราส่วนในกระดาษ ๑:—

มาตราส่วน ๑:๕๐๐๐



หนองคำแมด บ้านดอนขุย
หมู่ที่ ๑๒ ตำบลยางตลาด
ได้แยกออกมาจากหนองบึง
บ้านดอนขุย หมู่ที่ ๑๖
ตำบลยางตลาด
โดยมีคลองส่งน้ำชลประทาน
เป็นแนวแบ่งแยก



หนองบึง บ้านดอนขุย หมู่ที่ ๑๖ ตำบลยางตลาด

เจ้าพนักงานที่ดิน
ป.ย. 2524
หัวหน้าการ
ผู้ตรวจแผนที่
ผู้เขียนแผนที่

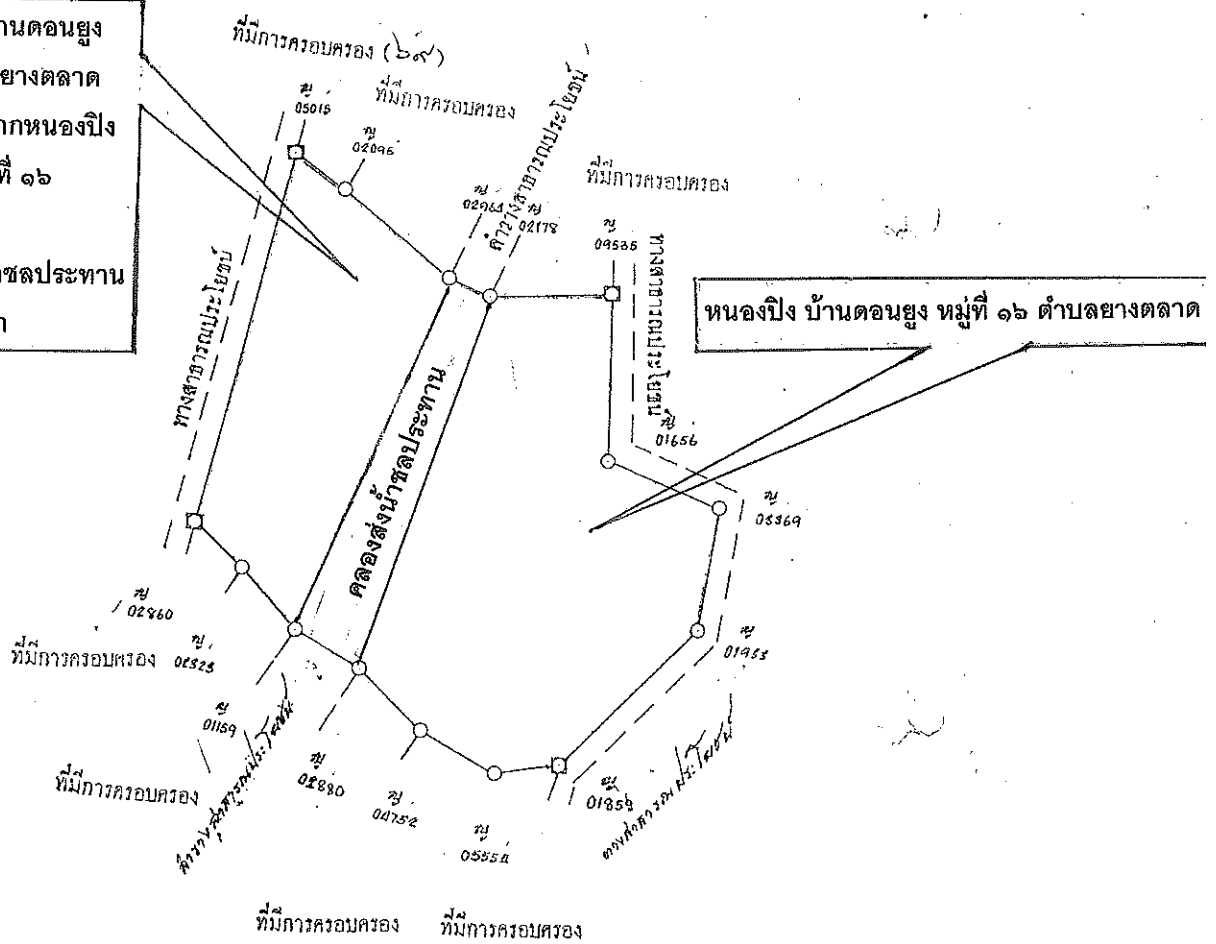
รูปแผนที่

มาตราส่วนในระวาง ๑:—

มาตราส่วน ๑:๕๐๐๐



หนองคำแมด บ้านดอนสูง
หมู่ที่ ๑๒ ตำบลยางตลาด
ได้แยกออกมาจากหนองปิง
บ้านดอนสูง หมู่ที่ ๑๖
ตำบลยางตลาด
โดยมีคลองส่งน้ำชลประทาน
เป็นแนวแบ่งแยก



(นายสาคู หงษ์ศรีทอง)
เจ้าพนักงานที่ดิน
ป.ย. 2524
หัวหน้าการ
ผู้ตรวจแผนที่
ผู้เขียนแผนที่



หนังสือสำคัญสำหรับที่หลวง

เลขที่ ๒๐๙๕๖๐

ที่ดินเลขที่ ระบุตำแหน่งทางอากาศ อำเภอวังสามหมอ หมายเลข 56๘17 แปลงที่ ๑๐
จังหวัด

อาศัยอำนาจตามความมาตรา ๘ ตรี แห่งประมวลกฎหมายที่ดิน ซึ่งแก้ไขเพิ่มเติม
โดยประกาศของคณะปฏิวัติ ฉบับที่ ๓๓๔ ลงวันที่ ๑๓ ธันวาคม พ.ศ. ๒๕๑๕ อธิบดีกรมที่ดิน
ออกหนังสือสำคัญฉบับนี้เพื่อแสดงเขตของที่ดินอันเป็นสาธารณสมบัติของแผ่นดินประเภท
พลเมืองได้ร่วมกัน ซึ่งตั้งอยู่ที่ บ้านดอนสูง หมู่ ๖ ตำบล ยางตลาด
อำเภอ ยางตลาด จังหวัด กาฬสินธุ์ ไว้ดังนี้

ที่ดินแปลงนี้มีเนื้อที่ประมาณ ๘๖ ไร่ ๕ งาน
๑๕ ตารางวา อยู่ในความดูแลรักษาของ กรมทางหลวงไทย
(หนังสือค่าสาธารณประโยชน์)
มีแนวเขตตามรูปแผนที่แสดงเขตที่ดินตั้งหนังสือสำคัญฉบับนี้

หนังสือสำคัญฉบับนี้ ออกให้ ณ วันที่ ๒๐ เดือน กันยายน พุทธศักราช ๒๕๒๕

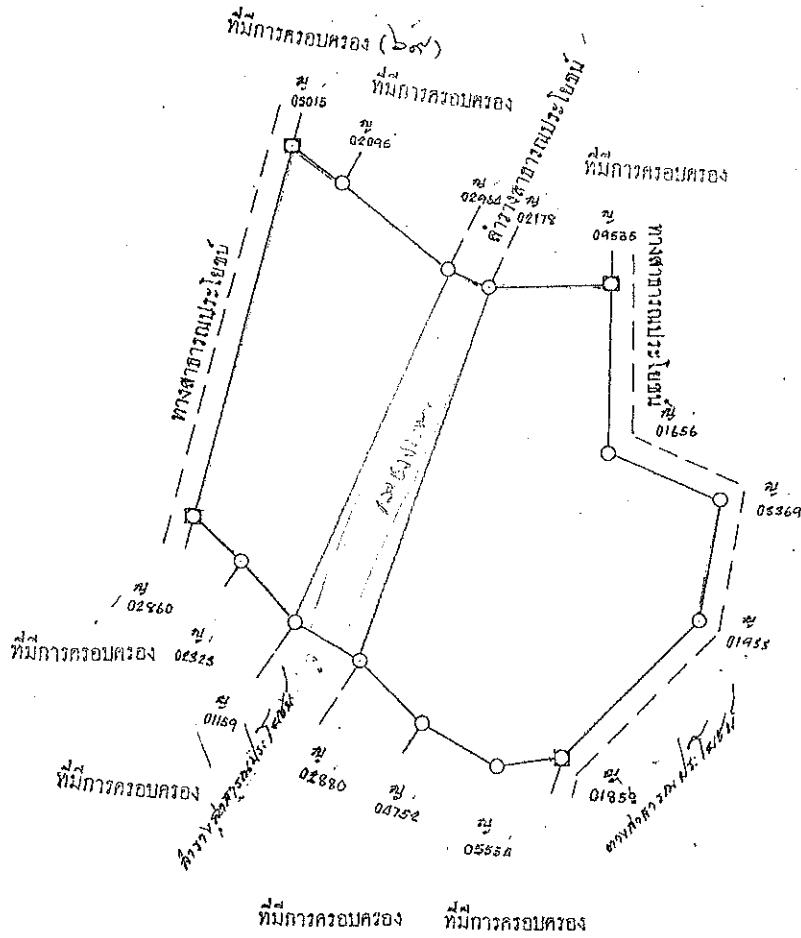


.....เขียน
.....ทำน
.....ตรวจ

รูปแผนที่

มาตราส่วนในกระดาษ ๑: —

มาตราส่วน ๑:๕๐๐๐



(นายสังเคต - สังกศรทอง) เจ้าพนักงานที่ดิน
 กทม. ๒๕๒๕ พ.ศ. ๒๕๒๕
 หัวหน้าการ
 ผู้ตรวจแผนที่
 ผู้เขียนแผนที่



หนังสือสำคัญสำหรับที่หลวง

เลขที่ ๒๐๖๕๐

ที่ดินเลขที่ ๑๑ ไร่ ๑๑๐ ตารางวา อำเภอบางบาล จังหวัดพระนครศรีอยุธยา

อาศัยอำนาจตามมาตรา ๘ ทวิ แห่งประมวลกฎหมายที่ดิน ซึ่งแก้ไขเพิ่มเติมโดยประกาศของคณะปฏิวัติ ฉบับที่ ๓๓๔ ลงวันที่ ๑๓ ธันวาคม พ.ศ. ๒๕๑๕ อธิบดีกรมที่ดิน ออกหนังสือสำคัญฉบับนี้เพื่อแสดงเขตของที่ดินอันเป็นสาธารณสมบัติของแผ่นดินประเภท พลเมืองใช้ร่วมกัน ซึ่งตั้งอยู่ที่ บ้านดอนหญาง หมู่ ๖ ตำบล ยางตลาด อำเภอ ยางตลาด จังหวัด กาฬสินธุ์ ไร่ ๑๑ ไร่ ๑๑๐ ตารางวา

ที่ดินแปลงนี้มีเนื้อที่ประมาณ ๑๑ ไร่ ๑๑๐ ตารางวา อยู่ในความดูแลรักษาของ กรมหลวงมหาดไทย (หนังสือคำสั่งกรม ป.ร.๒๕๑๕)

มีแนวเขตตามรูปแผนที่แสดงเขตที่ดินหลังหนังสือสำคัญฉบับนี้

หนังสือสำคัญฉบับนี้ ออกให้ ณ วันที่ ๑๐ เดือนกันยายน พุทธศักราช ๒๕๒๐



.....เขียน
.....ทาน
.....ตรวจ

