


แผนพัฒนาท้องถิ่น (พ.ศ. ๒๕๖๖ - ๒๕๗๐)



องค์การบริหารส่วนตำบลบางตลาด
อำเภอบางตลาด จังหวัดกาฬสินธุ์



ประกาศองค์การบริหารส่วนตำบลยางตลาด
เรื่อง ประกาศใช้แผนพัฒนาท้องถิ่น (พ.ศ.๒๕๖๖ - ๒๕๗๐)

ตามที่องค์การบริหารส่วนตำบลยางตลาด ได้ดำเนินการทบทวนแผนพัฒนาท้องถิ่น (พ.ศ.๒๕๖๖ - ๒๕๗๐) เพื่อให้มีความสอดคล้องกับยุทธศาสตร์การพัฒนาระบบราชการส่วนท้องถิ่น ในเขตจังหวัด ยุทธศาสตร์กลุ่มจังหวัด แผนพัฒนาจังหวัด แผนพัฒนากลุ่มจังหวัด แผนพัฒนาภาค การตามแผนพัฒนาเศรษฐกิจและสังคมแห่งชาติ ฉบับที่ ๑๓ และยุทธศาสตร์ชาติ ๒๐ ปี (พ.ศ.๒๕๖๑ - ๒๕๘๐) เพื่อการบูรณาการแผนงาน โครงการ กิจกรรม และงบประมาณในพื้นที่ได้อย่างมีประสิทธิภาพ ขององค์การบริหารส่วนตำบลยางตลาด โดยสภาองค์การบริหารส่วนตำบลยางตลาด ได้พิจารณาอนุมัติแผนพัฒนาท้องถิ่น (พ.ศ.๒๕๖๖ - ๒๕๗๐) ให้ความเห็นชอบในการประชุมสภา สมัยวิสามัญ สมัยที่ ๑ ครั้งที่ ๒ ประจำปี พ.ศ. ๒๕๖๕ ในวันที่ ๒๙ กันยายน ๒๕๖๕ แล้วนั้น

เพื่อให้การปฏิบัติงานขององค์การบริหารส่วนตำบลยางตลาด เป็นไปด้วยความเรียบร้อย และถูกต้องตามระเบียบกระทรวงมหาดไทยว่าด้วยการจัดทำแผนพัฒนาขององค์กรปกครองส่วนท้องถิ่น พ.ศ. ๒๕๔๘ และแก้ไขเพิ่มเติม (ฉบับที่ ๓) พ.ศ.๒๕๖๑ ข้อ ๒๕ จึงขอประกาศใช้แผนพัฒนาท้องถิ่น (พ.ศ. ๒๕๖๖ - ๒๕๗๐) ขององค์การบริหารส่วนตำบลยางตลาด ให้ทราบโดยทั่วกัน

ทั้งนี้ตั้งแต่บัดนี้เป็นต้นไป

ประกาศ ณ วันที่ ๒๙ เดือน กันยายน พ.ศ. ๒๕๖๕

(ลงชื่อ)

(นายสมหมาย หีบศรี)

นายกองค์การบริหารส่วนตำบลยางตลาด

คำนำ

องค์การบริหารส่วนตำบลยางตลาดมีภารกิจสำคัญในการปฏิบัติงานเพื่อพัฒนาคุณภาพชีวิตของประชาชน ภายใต้คำบถ ภายใต้บทบัญญัติของรัฐธรรมนูญแห่งราชอาณาจักรไทย พ.ศ. ๒๕๖๐ ประกอบกับระเบียบกระทรวงมหาดไทยว่าด้วยการจัดทำแผนพัฒนาขององค์กรปกครองส่วนท้องถิ่น พ.ศ. ๒๕๔๘ ที่แก้ไข เพิ่มเติมถึง (ฉบับที่ ๓) พ.ศ. ๒๕๖๑ ได้กำหนดให้องค์กรปกครองส่วนท้องถิ่น มีอำนาจและหน้าที่ในการจัดทำแผนพัฒนาท้องถิ่นของตนเอง แผนพัฒนาท้องถิ่น หมายถึง แผนพัฒนาของ องค์กรปกครองส่วนท้องถิ่น โดยคณะกรรมการพัฒนาท้องถิ่น รับทราบ ความต้องการ ประเด็น การพัฒนาและ ประเด็นที่เกี่ยวข้องตลอดจนความช่วยเหลือทางวิชาการและแนวทางปฏิบัติที่เหมาะสมกับสภาพพื้นที่ เพื่อนำมา กำหนดแนวทางการจัดทำแผนพัฒนาท้องถิ่น โดยให้นำข้อมูลพื้นฐานในการพัฒนาจากหน่วยงานต่างๆ และ ข้อมูลในการจัดทำแผนพัฒนาหมู่บ้านหรือแผนชุมชนมาพิจารณาประกอบการจัดทำแผนพัฒนาท้องถิ่น ดังนั้น เพื่อให้การดำเนินการดังกล่าวเป็นไปตามระเบียบฯ องค์การบริหารส่วนตำบลยางตลาด จึงได้ดำเนินการจัดทำแผนพัฒนาท้องถิ่น (พ.ศ. ๒๕๖๖ - ๒๕๗๐) ขึ้น เพื่อใช้เป็นเครื่องมือในการจัดทำ งบประมาณรายจ่ายประจำปี งบประมาณรายจ่ายเพิ่มเติม งบประมาณจากเงินสะสมและงบประมาณเงินอุดหนุน พร้อมทั้งจะนำไปสู่การปฏิบัติและสามารถใช้ในการประสานแผนพัฒนาท้องถิ่นได้อย่างมีประสิทธิภาพและประสิทธิผลตามนโยบายที่คณะผู้บริหารหวังที่จะทำให้เกิดการพัฒนาท้องถิ่นอย่างยั่งยืน

องค์การบริหารส่วนตำบลยางตลาด หวังเป็นอย่างยิ่งว่าแผนพัฒนาท้องถิ่น (พ.ศ. ๒๕๖๖-๒๕๗๐) ขององค์การบริหารส่วนตำบลยางตลาดฉบับนี้จะ เป็นแนวทางในการพัฒนาตำบลที่มีประสิทธิภาพและตอบสนองความต้องการของประชาชนอย่างแท้จริงต่อไป

งานนโยบายและแผน
สำนักปลัด
องค์การบริหารส่วนตำบลยางตลาด

สารบัญ

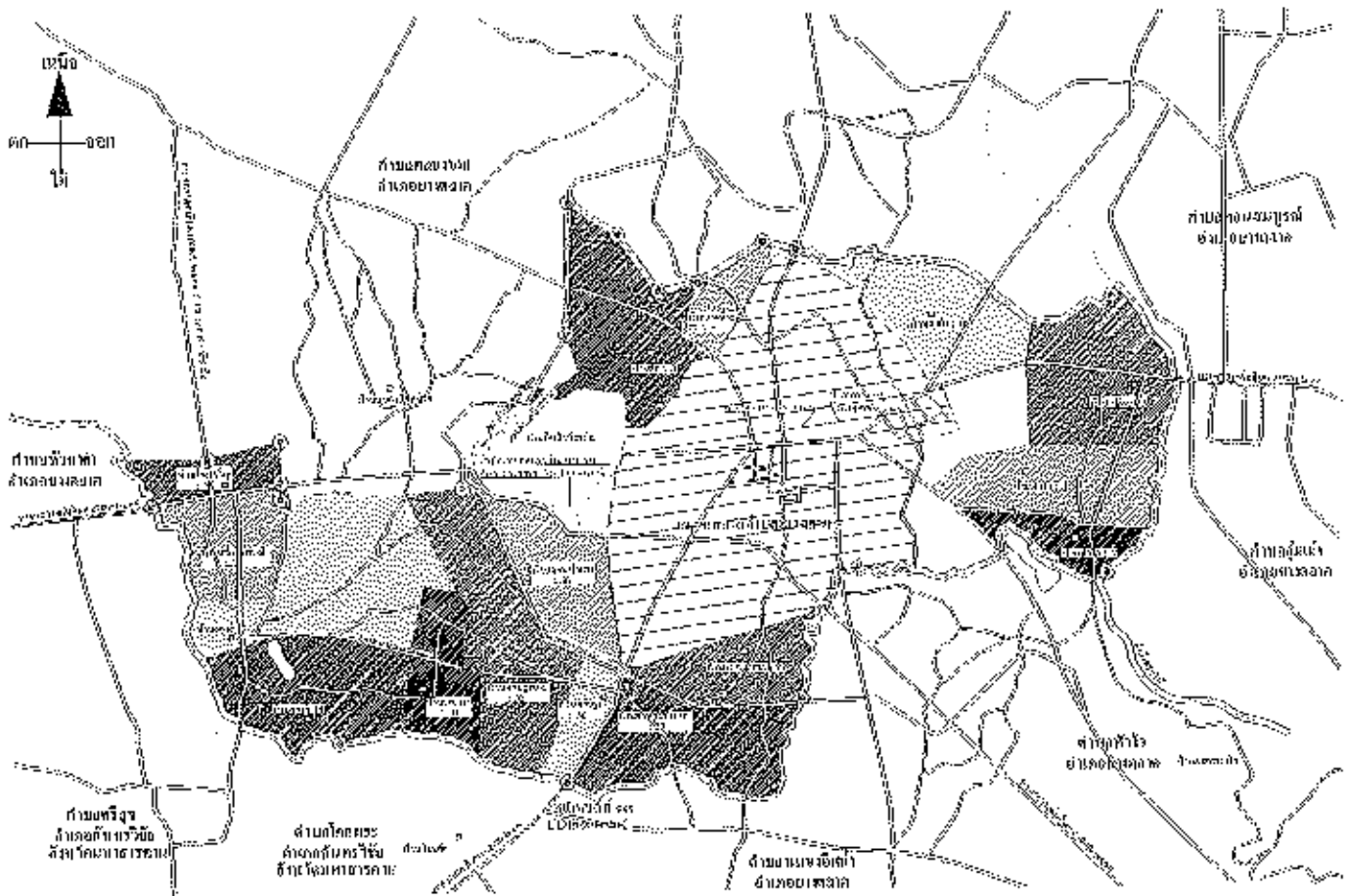
เรื่อง	หน้า
ส่วนที่ ๑ สภาพทั่วไปและข้อมูลพื้นฐาน	
๑. ด้านกายภาพ	๑ - ๒
๒. ด้านการเมือง/การปกครอง	๓ - ๔
๓. ประชากร	๕ - ๕
๔. สภาพทางสังคม	๕ - ๗
๕. ระบบบริการพื้นฐาน	๗ - ๘
๖. ระบบเศรษฐกิจ	๘
๗. เศรษฐกิจพอเพียงท้องถิ่น (ด้านการเกษตรและแหล่งน้ำ)	๙
๘. ศาสนา ประเพณี วัฒนธรรม	๑๐
๙. ทวีปยุทธธรรมชาติ	๑๐
ส่วนที่ ๒ ยุทธศาสตร์องค์การปกครองส่วนท้องถิ่น	
๑. ความสัมพันธ์ระหว่างแผนพัฒนามาระดับมหภาค	๑๑ - ๑๒
๒. ยุทธศาสตร์ขององค์การบริหารส่วนตำบลยางตลาด	๑๓ - ๑๓
๓. การวิเคราะห์เพื่อพัฒนาท้องถิ่น	๑๔ - ๑๔
ส่วนที่ ๓ การนำแผนพัฒนาท้องถิ่นสู่ปฏิบัติการปฏิบัติ	
๑. ยุทธศาสตร์การพัฒนาและแผนงาน	๑๕
๒. บัญชีสรุปโครงการพัฒนา แบบ ผ.๐๑	๑๖ - ๑๖
๓. บัญชีสรุปโครงการพัฒนาที่รับมาจากแผนพัฒนาหมู่บ้านฯ แบบ ผ.๐๑/๑	๑๖ - ๑๖
๔. บัญชีรายละเอียดโครงการพัฒนาท้องถิ่น แบบ ผ.๐๒	
ยุทธศาสตร์ที่ ๑ การพัฒนาด้านโครงสร้างพื้นฐาน	๑๗ - ๑๗
ยุทธศาสตร์ที่ ๒ การพัฒนาด้านส่งเสริมคุณภาพชีวิต การศึกษา สาธารณสุข	๑๖๔ - ๑๖๕
ยุทธศาสตร์ที่ ๓ การพัฒนาด้านการจัดระเบียบชุมชน/สังคมฯ	๑๖๕ - ๑๖๕
ยุทธศาสตร์ที่ ๔ การพัฒนาด้านเศรษฐกิจชุมชนตามแนวพระราชดำริ การเกษตรฯ	๑๖๕ - ๑๖๕
ยุทธศาสตร์ที่ ๕ การพัฒนาด้านการบริหารจัดการอนุรักษ์ทรัพยากรธรรมชาติฯ	๑๖๕ - ๑๖๖
ยุทธศาสตร์ที่ ๖ การพัฒนาด้านศิลปวัฒนธรรม จารีต ประเพณีฯ	๑๖๖ - ๑๖๖
ยุทธศาสตร์ที่ ๗ การพัฒนาด้านการบริหารจัดการองค์กร	๑๖๖ - ๑๖๖
ยุทธศาสตร์ที่ ๘ การป้องกันและปราบปรามการทุจริต คอร์รัปชันอย่างยั่งยืน	๑๖๖
๕. บัญชีรายละเอียดโครงการพัฒนาท้องถิ่น ที่รับมาจากแผนพัฒนาหมู่บ้านฯ แบบ ผ.๐๒/๑	๑๖๗ - ๑๖๗
๖. รายละเอียดโครงการพัฒนาที่เงินศักยภาพฯ แบบ ผ.๐๒/๒	๑๖๗ - ๑๖๗
๗. บัญชีครุภัณฑ์ แบบ ผ.๐๓	๑๖๗ - ๑๖๗
ส่วนที่ ๔ การติดตามและประเมินผล	
๑. การติดตามและประเมินผลยุทธศาสตร์	๑๖๖ - ๑๖๖
๒. การติดตามและประเมินผลโครงการ	๑๖๖ - ๑๖๖
๓. สรุปผลการพัฒนาท้องถิ่นในภาพรวม	๑๖๖ - ๑๖๖
๔. ข้อเสนอแนะในการจัดทำแผนพัฒนาท้องถิ่นในอนาคต	๑๖๖ - ๑๖๖

ส่วนที่ ๑ สภาพทั่วไปและข้อมูลพื้นฐาน

๑. ด้านกายภาพ

๑.๑ ที่ตั้งของหมู่บ้านหรือชุมชนหรือตำบล

องค์การบริหารส่วนตำบลยางตลาดตั้งอยู่ทางทิศตะวันตกห่างจากที่ว่าการอำเภอยางตลาด ประมาณ ๒ กิโลเมตร ของทางหลวงขอนแก่น - ยางตลาด บริเวณที่สาธารณะตอนปอแดง (วังอร่าม) เนื้อที่ทั้งหมด ขององค์การบริหารส่วนตำบลยางตลาด ประมาณ ๔๗ ตารางกิโลเมตร หรือคิดเป็นพื้นที่ประมาณ ๒๑,๘๗๕ ไร่



หมู่บ้านในเขตรับผิดชอบขององค์การบริหารส่วนตำบลยางตลาด เต็มทั้งหมู่บ้าน จำนวน ๑๑ หมู่บ้าน ได้แก่ หมู่ที่ ๕, ๗, ๘, ๑๓, ๑๒, ๑๓, ๑๔, ๑๕, ๑๖, ๑๗, ๑๘

จำนวนหมู่บ้านในเขตรับผิดชอบของ องค์การบริหารส่วนตำบลยางตลาด บางส่วน (นอกเขตเทศบาล) จำนวน ๖ หมู่บ้าน ได้แก่ หมู่ที่ ๓, ๖, ๙, ๑๐, ๑๙, ๒๐ ๑.๕ จำนวนหมู่บ้านในพื้นที่รับผิดชอบทั้งหมด ๑๗ หมู่บ้าน ประกอบด้วย

๑.๒ ลักษณะภูมิประเทศ

สภาพพื้นที่องค์การบริหารส่วนตำบลยางตลาดเป็นที่ราบ มีระดับความสูงจากระดับ น้ำทะเลปานกลาง ๑๔๐ – ๑๔๗ เมตร มีอาณาเขตติดต่อกับตำบลใกล้เคียง ดังนี้

ทิศเหนือ	ติดเขตองค์การบริหารส่วนตำบลคลองขาม ตำบลชนสมบุญรัมย์ อำเภอยางตลาด
ทิศใต้	ติดเขตองค์การบริหารส่วนตำบลห้วยวัง/หนองฮีเต่า อำเภอยางตลาด
ทิศตะวันออก	ติดเขตองค์การบริหารส่วนตำบลอู่เม่น/ทต.โคกศรี/อบต.ห้วยวัง อำเภอยางตลาด
ทิศตะวันตก	ติดเขตองค์การบริหารส่วนตำบลห้วยมาคำ อำเภอยางตลาด และตำบลศรีสุข/โคกพระ อ.กันทรวิชัย จ.มหาสารคาม

๑.๓ ลักษณะภูมิอากาศ

ลักษณะอากาศมีลักษณะร้อนชื้น อากาศเปลี่ยนแปลงไปตามฤดู ซึ่งมี ๓ ฤดู ดังนี้

ฤดูร้อน เริ่มตั้งแต่กลางเดือนกุมภาพันธ์ไปจนถึงกลางเดือนพฤษภาคม อากาศร้อนและแห้งแล้ง แต่บางครั้งอาจมีอากาศเย็นบ้างครั้งเกิดพายุฝนฟ้าคะนองและลมกระโชกแรงหรืออาจมีลูกเห็บตกก่อให้เกิดความเสียหายแก่ประชาชนทุกปี เรียกว่า “พายุฤดูร้อน” อากาศร้อน จะมีอุณหภูมิระหว่าง ๓๕ – ๓๗.๕ องศาเซลเซียส ร้อนจัด มีอุณหภูมิประมาณ ๔๐ องศาเซลเซียสขึ้นไป

ฤดูฝน เริ่มตั้งแต่กลางเดือนพฤษภาคม ฝนตกมากในช่วงเดือน พฤษภาคม – ตุลาคม แต่อาจเกิด “ช่วงฝนทิ้ง” ซึ่งอาจนานประมาณ ๑ – ๒ สัปดาห์หรือบางปีอาจเกิดขึ้นรุนแรงและมีฝนน้อยนานนับเดือน ในเดือน กรกฎาคม แต่ในเขตเทศบาลไม่เคยเกิดอุทกภัยรุนแรง มีฝนตกเฉลี่ยประมาณ ๘๐๐ มิลลิเมตร

ฤดูหนาว เริ่มตั้งแต่กลางเดือนตุลาคมถึงกลางเดือนกุมภาพันธ์ ในช่วงกลางเดือนตุลาคมหนาว ๑ – ๒ สัปดาห์ เป็นช่วงเปลี่ยนฤดูจากฤดูฝนเป็นฤดูหนาว อากาศแปรปรวนไม่แน่นอน อาจเริ่มมีอากาศเย็นหรืออาจยังมีฝนฟ้าคะนอง อากาศหนาวอุณหภูมิต่ำสุด ประมาณ ๑๕ องศา

๑.๔ ลักษณะของดิน

ลักษณะดิน จัดเป็นกลุ่มดินนา ประมาณร้อยละ ๘๐ ซึ่งเป็นดินชุดร่อยเอ็ด และกลุ่มดินไร่ ประมาณร้อยละ ๑๐ ของพื้นที่ตำบล เป็นดินชุดโคราช มีพื้นที่ทั้งหมด ๒๑,๘๗๕ ไร่

๑.๕ ลักษณะของแหล่งน้ำ

ลำน้ำ, ลำห้วย	๓	สาย (ลำห้วยเขายมด, ลำห้วยปลาหลด, ลำห้วยน้ำตอกร่วม)
บึง	๑	แห่ง
- หนองอื่น ๆ	๗	แห่ง (หนองบ้านแมต, หนองปลิง, หนองน้ำสร้าง, หนองท่าซิว, หนองท่าวัด, หนองบัว, หนองโพนโง้ง)
- ผาย	๓	แห่ง (หมู่ที่ ๓-๘, หมู่ที่ ๑๑, หมู่ที่ ๑๓-๑๔)
- บ่อบาดาล	๓	แห่ง (หมู่ที่ ๓, ๓-๘, ๑๒)

๑.๖ ลักษณะของไม้และป่าไม้

ลักษณะของไม้และป่าไม้ในเขตองค์การบริหารส่วนตำบลยางตลาด มีเพียงป่าไม้ตามที่สาธารณะของตำบลซึ่งเป็นป่าธรรมชาติและไม้โตเร็วที่ปลูกขึ้นใหม่ซึ่งมีจำนวนน้อยมาก เมื่อเปรียบเทียบกับพื้นที่และความต้องการใช้ประโยชน์ของประชาชนในพื้นที่ตำบลในรายปีที่ผ่านมาเพื่อเป็นการเพิ่มพื้นที่ป่าชุมชนให้พื้นที่ องค์การบริหารส่วนตำบลยางตลาด จึงได้รณรงค์ให้ประชาชนในพื้นที่ได้ร่วมปลูกป่าถาวรขึ้นในพื้นที่สาธารณะในหมู่บ้านของตนเอง โดยองค์การบริหารส่วนตำบลยางตลาดเป็นผู้หาพันธุ์กล้าไม้มาให้ประชาชนในพื้นที่ปลูก

๒. ด้านการเมือง/การปกครอง

๒.๑ เขตการปกครอง

องค์การบริหารส่วนตำบลยางตลาด มีหมู่บ้านในเขตรับผิดชอบ เดิมทั้งหมดหมู่บ้าน จำนวน ๑๑ หมู่บ้าน ได้แก่ หมู่ที่ ๕,๗,๘,๑๑,๑๒,๑๓,๑๔,๑๕,๑๖,๑๗,๑๘ และจำนวนหมู่บ้านในเขตรับผิดชอบขององค์การบริหารส่วนตำบลยางตลาด บางส่วน (นอกเขตเทศบาล) จำนวน ๖ หมู่บ้าน ได้แก่หมู่ที่ ๓, ๖, ๙, ๑๐, ๑๙, ๒๐ ๑.๔ จำนวนหมู่บ้านในพื้นที่รับผิดชอบทั้งหมด ๑๗ หมู่บ้าน

๒.๒ การเลือกตั้ง

- การเลือกตั้งนายขององค์การบริหารส่วนตำบลยางตลาด มีเขตเลือกตั้ง จำนวน ๑ เขตเลือกตั้ง คือ พื้นที่เขตองค์การบริหารส่วนตำบลยางตลาดทั้งหมด
- การเลือกตั้งสมาชิกสภาองค์การบริหารส่วนตำบลยางตลาด มีเขตเลือกตั้ง จำนวน ๑๗ เขต โดยมีจำนวนสมาชิกสภาองค์การบริหารส่วนตำบลยางตลาด ทั้งจะมีการเลือกตั้งเขตละ ๑ คน ดังนี้

เขตเลือกตั้งที่ ๑ หมู่ที่ ๓ บ้านค้อ

เขตเลือกตั้งที่ ๒ หมู่ที่ ๕ บ้านเกี๋ยย

เขตเลือกตั้งที่ ๓ หมู่ที่ ๖ บ้านยางน้อย

เขตเลือกตั้งที่ ๔ หมู่ที่ ๗ บ้านหัววัง

เขตเลือกตั้งที่ ๕ หมู่ที่ ๘ บ้านหัววัง

เขตเลือกตั้งที่ ๖ หมู่ที่ ๙ บ้านร่มามงคล

เขตเลือกตั้งที่ ๗ หมู่ที่ ๑๐ บ้านดงป่อ

เขตเลือกตั้งที่ ๘ หมู่ที่ ๑๑ บ้านสว่างอารมณ์

เขตเลือกตั้งที่ ๙ หมู่ที่ ๑๒ บ้านดอนสูงน้อย

เขตเลือกตั้งที่ ๑๐ หมู่ที่ ๑๓ บ้านฮ่องฮี

เขตเลือกตั้งที่ ๑๑ หมู่ที่ ๑๔ บ้านฮ่องฮี

เขตเลือกตั้งที่ ๑๒ หมู่ที่ ๑๕ บ้านจอมศรี

เขตเลือกตั้งที่ ๑๓ หมู่ที่ ๑๖ บ้านดอนสูง

เขตเลือกตั้งที่ ๑๔ หมู่ที่ ๑๗ บ้านดอนสูงสวรรค์

เขตเลือกตั้งที่ ๑๕ หมู่ที่ ๑๘ บ้านไทยเจริญ

เขตเลือกตั้งที่ ๑๖ หมู่ที่ ๑๙ บ้านดงป่อ

เขตเลือกตั้งที่ ๑๗ หมู่ที่ ๒๐ บ้านดอนเปียงแดง

๓. ประชากร

๓.๑ ข้อมูลเกี่ยวกับจำนวนประชากร

ตารางแสดงจำนวนครัวเรือนและประชากร

หมู่ที่	ชื่อหมู่บ้าน	ผู้ใหญ่บ้าน	จำนวน ครัวเรือน	จำนวนประชากร		
				ชาย	หญิง	รวม
๓	บ้านค้อ	นางสังเวียน ภูชะมา	๖๐	๕๗	๕๗	๑๐๔
๕	บ้านเปลือย	นายทองพูน เรืองชาญ	๑๖๕	๑๘๖	๒๐๕	๓๙๑
๖	บ้านยางน้อย	นายธานี ภูนาคพันธ์	๒๙	๒๕	๑๕	๓๙
๗	บ้านหัวจัว	นายถวิลวัฒน์ ภูสำเนา	๒๔๔	๔๑๕	๕๑๙	๘๓๓
๘	บ้านหัวจัว	นายพูลศิลป์ บุตรโส	๒๙๖	๔๕๕	๕๐๗	๙๕๑
๙	บ้านอรามมงคล	นายอุบล พันธุกุล	๓๕	๑๑	๖	๑๗
๑๐	บ้านดงบ่อ	นางประสิทธิ์ ภูแสนกลับ	๒๙	๑๗	๒๑	๓๘
๑๑	บ้านสว่างอารมณ์	นายศักดิ์ดา โคตรท่าแก	๑๖๘	๒๔๑	๒๘๑	๕๒๒
๑๒	บ้านดอนยางน้อย	นายอดุลย์ พลจรัส	๑๖๘	๒๕๒	๒๗๐	๕๒๒
๑๓	บ้านฮ่องฮี	นายสมประสงค์ ภูเจดีย์	๒๗๖	๓๙๕	๕๓๖	๙๓๑
๑๔	บ้านฮ่องฮี	นายสงยศ พลดี	๒๒๑	๓๕๐	๔๐๙	๗๕๙
๑๕	บ้านจอมศรี	นางภรณ์ ไฉนแก้ว	๑๐๖	๑๓๐	๑๓๗	๒๖๗
๑๖	บ้านดอนยาง	นายรังสิต บุญสวัสดิ์	๑๘๙	๒๕๗	๓๑๑	๕๖๘
๑๗	บ้านดอนยางสวรรค์	นายสุรศักดิ์ พรหมโคตร	๑๑๘	๑๕๒	๑๙๑	๓๔๓
๑๘	บ้านไทยเจริญ	นายภริษา เจริญสุวรรณ	๑๙๙	๑๙๒	๒๐๐	๓๙๒
๑๙	บ้านดงบ่อใต้	นายเสถียร ภูโป่ง	๓๕	๑๓	๒๐	๓๓
๒๐	บ้านดอนปลอแดง	นางกรรณิการ์ ละม้าย	๓๖	๑๒	๑๗	๒๙
รวม			๒,๓๓๗	๓,๑๖๗	๓,๔๘๗	๖,๖๕๔

ข้อมูลจาก : ฝ่ายทะเบียนและบัตร ที่ว่าการอำเภอเขาสงาเขต ๓ เทศบาลตำบลบ้านค้อ พ.ศ.๒๕๖๔

๓.๑ ช่วงอายุและจำนวนประชากร

ช่วงอายุ	ชาย	หญิง
จำนวนประชากรเยาวชน อายุต่ำกว่า ๑๘ ปี	๖๑๔	๖๑๑
จำนวนประชากร อายุ ๑๘ - ๖๐ ปี	๒,๑๐๐	๒,๓๑๒
จำนวนประชากรผู้สูงอายุ อายุมากกว่า ๖๐ ปี	๕๓๖	๕๕๑
รวม	๓,๑๕๐	๓,๕๖๔

๔. สภาพทางสังคม

๔.๑ การศึกษา

◆ โรงเรียนประถมศึกษา จำนวน ๓ แห่ง

- โรงเรียนทั่วจันทรวิทยาการ
- โรงเรียนอ้อมฮีวิทยา
- โรงเรียนชุมชนดอนยูงวิทยายน

◆ โรงเรียน/สถาบันชั้นสูง จำนวน ๑ แห่ง

- ศูนย์พัฒนาฝีมือแรงงานจังหวัดกาฬสินธุ์

◆ ศูนย์พัฒนาเด็กเล็ก จำนวน ๕ แห่ง

- ศูนย์พัฒนาเด็กเล็กวัดศรีนวลหัวงัว หมู่ที่ ๗, ๘
- ศูนย์พัฒนาเด็กเล็กชุมชนดอนยูง หมู่ที่ ๑๒
- ศูนย์พัฒนาเด็กเล็กบ้านอ้อมฮี หมู่ที่ ๑๓, ๑๔
- ศูนย์พัฒนาเด็กเล็กวัดสว่างอุทัยดอนยูง หมู่ที่ ๑๖, ๑๗
- ศูนย์พัฒนาเด็กเล็กวัดชุมทาง หมู่ที่ ๑๘

หมายเหตุ : ในพื้นที่ตำบลยางตลาด มีการปกครองท้องถิ่น ๒ รูปแบบ คือ องค์การบริหารส่วนตำบล (อบต.) และเทศบาลตำบลยางตลาด (ทต.) ดังนั้นจึงมีสถานศึกษาระดับมัธยมศึกษาอยู่ในพื้นที่ตำบลยางตลาด แต่อยู่ในความรับผิดชอบของเทศบาลตำบลยางตลาด

๔.๒ สาธารณสุข

- มีอาสาสมัครสาธารณสุขมูลฐาน (อสม.) ทุกหมู่บ้าน
- อัตราการมีและใช้ส้วมราดน้ำ ร้อยละ ๑๐๐ %

จากการสำรวจข้อมูลพื้นฐานพบว่า ประชาชนบางส่วนมักมีสุขภาพที่ดี มีการคัดกรองสุขภาพให้กับประชาชนกลุ่มเสี่ยง โรคที่มักเกิดแก่ประชากรในชุมชน เช่นกัน ได้แก่ โรคความดัน เบาหวาน โรคเอดส์ โรคไข้เลือดออก มือ-เท้า-ในเด็ก และโรคอื่นๆ อีกมาก มีสถิติเข้ารับการรักษายาบาล ปัญหาคือประชาชนบางรายไม่ยอมไปคัดกรองหรือตรวจสุขภาพประจำปี การแก้ไขปัญหา คือ องค์การบริหารส่วนตำบลและหน่วยงานสาธารณสุข โรงพยาบาล ได้จัดกิจกรรมร่วมมือกันรณรงค์ให้ชุมชนเห็นความสำคัญในเรื่องนี้ซึ่งก็ได้ผลในระดับหนึ่ง ประชาชนให้ความร่วมมือเป็นอย่างดี แต่ต้องเป็นการดำเนินการอย่างต่อเนื่องเป็นประจำทุกปี จากการสำรวจข้อมูลพื้นฐาน บางครัวเรือนไม่ใส่ใจกินอาหารที่ถูกสุขลักษณะ การใช้ยาเพื่อบำบัดอาการเจ็บป่วยที่ไม่เหมาะสม การออกกำลังกายยังไม่สม่ำเสมอ และประชากรส่วนมากไม่ได้รับการตรวจสุขภาพ ปัญหาเหล่านี้้องค์การบริหารส่วนตำบลยางตลาดพยายามอย่างยิ่งที่จะแก้ไข โดยร่วมมือกับโรงพยาบาล สาธารณสุข จัดกิจกรรมเพื่อแก้ไขปัญหา

๔.๓ อาชญากรรม

องค์การบริหารส่วนตำบลยางตลาด ไม่มีเหตุอาชญากรรมเกิดขึ้น แต่มีเหตุทะเลาะวิวาทกันของประชาชน และทำร้ายทรัพย์สินของราชการ ซึ่งองค์การบริหารส่วนตำบลยางตลาดก็ได้ดำเนินการป้องกันการเกิดเหตุดังกล่าว จากการสำรวจข้อมูลพื้นฐานพบว่า ส่วนมากครัวเรือนมีการป้องกันอุบัติเหตุอย่างถูกวิธี มีความปลอดภัยในชีวิตและทรัพย์สิน มีเพียงบางครัวเรือนที่ไม่มีการป้องกันอุบัติเหตุ อาชญากรรม วิธีการแก้ไขขององค์การบริหารส่วนตำบลยางตลาดที่สามารถดำเนินการได้ตามอำนาจหน้าที่และงบประมาณที่มีอยู่อย่างจำกัด คือ การตั้งจุดตรวจ จุดสกัด จุดบริการ ในช่วงเทศกาลที่มีวันหยุดหลายวันเพื่อบริการอำนวยความสะดวกให้กับประชาชน แต่ปัญหาที่พบเป็นประจำคือการทะเลาะวิวาทของกลุ่มวัยรุ่นโดยเฉพาะในสถานที่จัดงานดนตรี งานมหรสพ เป็นปัญหาที่ชุมชนได้รับผลกระทบเป็นอย่างมาก การแก้ไขปัญหาคือการแจ้งเตือนให้ผู้ปกครองดูแลบุตรหลานของตน ประชาสัมพันธ์ให้ทราบถึงผลกระทบ ผลเสียหาย และโทษที่ได้รับจากกรณีทะเลาะวิวาท การขอความร่วมมือไปยังผู้นำ การขอกำลังจาก ตำรวจ ผู้นำ อปพร. เพื่อระงับเหตุไม่ให้เกิดความรุนแรง แต่จะไม่ให้เกิดขึ้นเลยยังเป็นปัญหาที่ปัจจุบันไม่สามารถที่จะแก้ไขได้ ทั้งที่มีการร่วมมือกันหลายฝ่าย เป็นเรื่องที่ทางองค์การบริหารส่วนตำบลยางตลาดจะต้องหาวิธีที่จะแก้ไขปัญหให้กับประชาชนต่อไป ตามอำนาจหน้าที่ที่สามารถดำเนินการได้

๔.๔ ยาเสพติด

ปัญหา ยาเสพติดในหมู่บ้านขององค์การบริหารส่วนตำบลยางตลาด จากกรณีที่ทางสถานีตำรวจภูธรยางตลาด ได้แจ้งให้กับองค์การบริหารส่วนตำบลยางตลาดทราบนั้น พบว่าในเขตพื้นที่องค์การบริหารส่วนตำบลยางตลาดมีผู้ที่ติดยาเสพติด แต่เมื่อเทียบกับพื้นที่อื่นถือว่าน้อย และยังไม่พบผู้ค้า เหตุผลก็เนื่องมาจากกว่าได้รับความร่วมมือกับทางผู้นำ ประชาชน หน่วยงานขององค์การบริหารส่วนตำบลยางตลาดที่ช่วยสอดส่องดูแลอยู่เป็นประจำ การแก้ไขปัญหายาขององค์การบริหารส่วนตำบลยางตลาดสามารถทำได้เฉพาะตามอำนาจหน้าที่เท่านั้น เช่น การณรงค์ การประชาสัมพันธ์ การแจ้งเบาะแส การฝึกอบรมให้ความรู้ นอกเหนือจากอำนาจหน้าที่ก็เป็นอำนาจหรือตำรวจแล้วแต่กรณี ทั้งนี้ องค์การบริหารส่วนตำบลยางตลาดก็ได้ให้ความร่วมมือมาโดยตลอด

๔.๕ การสังคมสงเคราะห์

องค์การบริหารส่วนตำบลยางตลาดได้ดำเนินการด้านสังคมสงเคราะห์ ดังนี้

๑. ดำเนินการจ่ายเบี้ยยังชีพให้กับผู้สูงอายุ ผู้พิการ และผู้ป่วยเอดส์
๒. รับลงทะเบียนและประสานโครงการเงินอุดหนุนเพื่อการเลี้ยงดูเด็กแรกเกิด
๓. เป็นผู้ให้คำปรึกษา แนะนำ ในการทำบัตรผู้พิการ
๔. ประสานความร่วมมือด้านสังคมสงเคราะห์กับสำนักงานพัฒนาความมั่นคงของมนุษย์จังหวัดกาฬสินธุ์
๕. ประสานความร่วมมือด้านสังคมสงเคราะห์ผู้ด้อยโอกาสทางสังคมและผู้ยากไร้ด้านบ้านพอเพียง

๕. ระบบบริการพื้นฐาน

๕.๑ การคมนาคมขนส่ง

เส้นทางหลักในการคมนาคม คือ ถนนถิ่นนานนท์ สายกาฬสินธุ์ - มหาสารคาม และถนนสาย
ทอนแก่น - โพนทอง มีถนนเชื่อมติดต่อกันทุกหมู่บ้านมีทั้งถนนลูกรัง, ถนนลาดยางและถนนคอนกรีตเสริมเหล็ก
ในหมู่บ้าน

ถนนลาดยาง	จำนวน	๕	สาย
ถนน คสล.	จำนวน	๑๑๓	สาย
ถนนลูกรัง	จำนวน	๔๔	สาย
- ถนนดินเพื่อการเกษตร	จำนวน	๕๐	สาย
รวมถนนทั้งหมด		๒๑๒	สาย

๕.๒ การไฟฟ้า

การขยายเขตไฟฟ้า ปัจจุบันมีไฟฟ้าใช้ทุกครัวเรือน คิดเป็น ๑๐๐ เปอร์เซ็นต์ ปัญหาที่พบมีเฉพาะ
ปัญหาด้านการไฟฟ้าเพื่อการเกษตร ที่ยังไม่ครอบคลุมทั่วถึง เนื่องจากมีประชาชนบางส่วนได้ออกไปอาศัยอยู่ตาม
ไร่นาของตนเอง

๕.๓ การประปา

- ⊙ จำนวนครัวเรือนที่ใช้น้ำประปา ๒,๓๓๗ ครัวเรือน
- ⊙ ประปาในครัวเรือนจัดขององค์การบริหารส่วนตำบลยางตลาด ๓ แห่ง
 - ประปา หมู่ที่ ๘
 - ประปา หมู่ที่ ๑๑
 - ประปา หมู่ที่ ๑๖
- ⊙ ประปาหมู่บ้าน จำนวน ๔ แห่ง
 - ประปา หมู่ที่ ๗
 - ประปา หมู่ที่ ๑๒
 - ประปา หมู่ที่ ๑๓
 - ประปา หมู่ที่ ๑๔

๕.๔ โทรศัพท์

ประชาชนใช้โทรศัพท์เคลื่อนที่ (ส่วนบุคคล)

๕.๕ ไปรษณีย์หรือการสื่อสารหรือการขนส่ง และวัสดุ ครุภัณฑ์

- (๑) ไปรษณีย์ จำนวน ๑ แห่ง ให้บริการ เวลา ๐๘.๐๐ - ๑๖.๐๐ น. ในวันจันทร์ - เสาร์
(วันเสาร์ครึ่งวัน) ยุติราชการโดย ไปรษณีย์อำเภอยางตลาด
- (๒) มีท่ารถโดยสารประจำทาง (รถขาว) ให้บริการทุกๆ ครึ่งชั่วโมง และทุกวัน
ผ่านหน้าสำนักงานองค์การบริหารส่วนตำบลยางตลาด

๖. ระบบเศรษฐกิจ

๖.๑ การเกษตร

ด้านการเกษตร พื้นที่ส่วนใหญ่ของตำบลยางตลาดเป็นพื้นที่เพาะปลูกประมาณร้อยละ ๘๐ ประชากรนิยมปลูกเป็นอาชีพหลัก คือ ปลูกข้าวเหนียว (ข้าวนาปี)

๖.๒ การประมง

ในเขตพื้นที่องค์การบริหารส่วนตำบลยางตลาดมีการประมงตามวิถีชุมชน

๖.๓ การปศุสัตว์

ด้านการปศุสัตว์ ประชากรส่วนใหญ่นิยมเลี้ยงสัตว์ประเภทโค, กระบือ, เป็ด, ไก่, สุกร เป็นต้น

๖.๔ การบริการ

- โรงแรม	๔	แห่ง
- ปั้มน้ำมันและก๊าซ	๒	แห่ง
อู่ซ่อมรถ	๗	แห่ง
สนามกอล์ฟ	๑	แห่ง

๖.๕ การท่องเที่ยว

ในเขตพื้นที่องค์การบริหารส่วนตำบลยางตลาด มีแหล่งท่องเที่ยวดังนี้

ทางวัฒนธรรม เพื่อส่งเสริมการท่องเที่ยวด้านวัฒนธรรมท้องถิ่นด้านศาสนาวัฒนธรรมกราบหลวงปู่ใหญ่วัดชัยเจริญองค์ และพิทักษ์โฮมสเตย์ ขมตันมะขามอีเก้ ๑,๐๐๐ ปี

ท่องเที่ยวทางธรรมชาติ เพื่อส่งเสริมการท่องเที่ยวทางธรรมชาติชมนกหายากที่อพยพหนีหนาวช่วงฤดูหนาว เข้ามานิเวศน์ที่ป่าธรรมชาติคอนตาปู บ้านคอนยูง หมู่ที่ ๑๖

ท่องเที่ยวด้านการส่งเสริมสุขภาพ เพื่อส่งเสริมการออกกำลังกายของประชาชนในพื้นที่พร้อมส่งเสริมการท่องเที่ยวเชิงสุขภาพ สนามกอล์ฟ สวนสุขภาพ ที่สธารณะดอนบ่อแดง บึงอร่าม หมู่ที่ ๒๐

๖.๖ อุตสาหกรรม

- โรงงานอุตสาหกรรม	๑	แห่ง (ประกอบชิ้นส่วนอิเล็กทรอนิกส์ และไฟฟ้า)
- โรงสี (ขนาดเล็ก)	๑๗	แห่ง

๖.๗ การพาณิชย์และกลุ่มอาชีพ

- ร้านค้า	๔๑	แห่ง
- โรงเพาะเชื้อเห็ด	๑	แห่ง
- กลุ่มอาชีพทำขนมทองม้วน นางเล็ดสมุนไพร หมู่ที่ ๗		

๖.๘ แรงงาน

จากการสำรวจข้อมูลพื้นฐานพบว่า ประชากรที่มีอายุ ๑๕ - ๖๐ ปี อยู่ในกำลังแรงงาน ร้อยละ ๘๕ เมื่อเทียบกับอัตราส่วนกับจังหวัด ร้อยละ ๗๓.๘๕ ซึ่งสูงกว่มาก แต่ค่าแรงในพื้นที่ต่ำกว่าระดับจังหวัด โดยเฉพาะแรงงานด้านการเกษตร ประชากรอายุระหว่าง ๒๕ - ๕๐ ปี บางส่วน ไปรับจ้างทำงานนอกพื้นที่ รวมทั้งแรงงานที่ไปทำงานต่างประเทศ ปัญหาที่พบคือ ประชากรต้องไปทำงานนอกพื้นที่ในเมื่องที่มีโรงงานอุตสาหกรรมบริษัฯ ทางร้านใหญ่ๆ เพราะในพื้นที่ไม่มีโรงงานอุตสาหกรรมที่มีการจ้างแรงงานเยอะ เพราะพื้นที่ส่วนมากเป็นที่อยู่

๗. เศรษฐกิจพอเพียงท้องถิ่น (ด้านการเกษตรและแหล่งน้ำ)

๗.๑ ข้อมูลพื้นฐานของหมู่บ้าน

ในเขตองค์การบริหารส่วนตำบลยางตลาด เป็นกิ่งเมือง ที่มีการค้าขาย รับจ้าง รับราชการ เกษตรกรรม ประชากรส่วนใหญ่ประกอบอาชีพ รับจ้าง ร้อยละ ๒๒.๗๒ กำลังศึกษา ร้อยละ ๑๙.๔๗ อาชีพงานราชการ ร้อยละ ๑๗.๙๕ และอาชีพค้าขาย ร้อยละ ๑๗.๓๖ ตามลำดับ

๗.๒ ข้อมูลด้านเกษตร

ผลิตผลทางการเกษตรที่สำคัญ ได้แก่ ข้าว

๗.๓ ข้อมูลด้านแหล่งน้ำทางการเกษตร

แหล่งน้ำที่สำคัญ ได้แก่ บึงอร่าม หนองปลิง หนองโพนโปร่ง หนองบัวแหมด หนองหัววัด หนองท่าข้าว หนองน้ำสร้าง หนองบัว หัวบเขายอด หัวปลาหสด หัวลำตอกไม้

๗.๔ ข้อมูลด้านแหล่งน้ำกิน น้ำใช้ (หรือน้ำเพื่ออุปโภค/บริโภค)

องค์การบริหารส่วนตำบลยางตลาด ใช้บริการน้ำประปาจากการประปาส่วนภูมิภาค สาขายางตลาด อำเภอยางตลาด จังหวัดกาฬสินธุ์ และประปาหมู่บ้าน ปัจจุบันมีน้ำประปาให้ครบทุกครัวเรือน

๘. ศาสนา ประเพณี วัฒนธรรม

๘.๑ การนับถือศาสนา

ร้อยละ ๙๙.๐๐ นับถือศาสนาพุทธ
ร้อยละ ๐.๐๕ นับถือศาสนาคริสต์
ร้อยละ ๐.๐๕ นับถือศาสนาอิสลาม
วัด ๗ แห่ง

๘.๒ ประเพณีและงานประจำปี

- ประเพณีวันขึ้นปีใหม่	ประมาณเดือน มกราคม
- ประเพณีบุญคูณลาน	ประมาณเดือน มกราคม
- ประเพณีบุญฉะหวาด	ประมาณเดือน เมษายน
- ประเพณีวันสงกรานต์	ประมาณเดือน เมษายน
- ประเพณีบุญบั้งไฟ	ประมาณเดือน มิถุนายน
- ประเพณีสอยกระสง	ประมาณเดือน พฤศจิกายน
- ประเพณีวันทำพรรษา ออกพรรษา	ประมาณเดือน กรกฎาคม ตุลาคม พฤศจิกายน

๘.๓ ภูมิปัญญาท้องถิ่น ภาษาถิ่น

ภูมิปัญญาท้องถิ่น ประชาชนในเขตองค์การบริหารส่วนตำบลได้อนุรักษ์ภูมิปัญญาท้องถิ่น ได้แก่ วิธีการทำเครื่องจักรไถสำหรับในครัวเรือน วิธีการทอเสื่อจากต้นกก และวิธีการจับปลาธรรมชาติ

ภาษาถิ่น ส่วนมากร้อยละ ๑๐๐ % พูดภาษาอีสาน

๘.๘ สิ้นค้าพื้นเมืองและของที่ระลึก

ประชาชนในเขตองค์การบริหารส่วนตำบลยางตลาด ได้ผลิตของใช้พื้นเมืองที่ขึ้นชื่อในครัวเรือนและเหลือเอาไว้จำหน่ายบ้าง ได้แก่ เสื้อที่ทำจากต้นกก เครื่องจักรสานที่ทำจากไม้ไผ่ ขนมหอมข้าวและขนมอบเสี็ด สมุนไพร สมุนไพรข้าว ไบรด์คผสม เป็นต้น

๙. ทรัพยากรธรรมชาติ

๙.๑ น้ำ ที่ใช้ในการอุปโภค-บริโภค เป็นน้ำที่ได้จากน้ำฝน และน้ำจากหนองบัว ซึ่งจะต้องนำมาผ่านกระบวนการของระบบประปา สำหรับน้ำใต้ดินมีปริมาณน้อย ไม่สามารถนำขึ้นมาใช้ให้พอกเพียงพอได้ และบางแห่งก็ไม่สามารถใช้ดื่มและอุปโภคได้

๙.๒ ป่าไม้ ในเขตองค์การบริหารส่วนตำบลไม่มีป่าไม้

๙.๓ ภูเขา ในเขตองค์การบริหารส่วนตำบลไม่มีภูเขา

๙.๔ คุณภาพของทรัพยากรธรรมชาติ

ในพื้นที่ขององค์การบริหารส่วนตำบลยางตลาดส่วนมากเป็นพื้นที่สำหรับเพาะปลูก ที่อยู่อาศัย ร้านค้า สถานประกอบการ ตามลำดับ และมีพื้นที่เพียงเล็กน้อยที่เป็นพื้นที่สาธารณะ ทรัพยากรธรรมชาติในพื้นที่ ก็ได้แก่ ดิน น้ำ ต้นไม้ อากาศที่ไม่มีมลพิษ

๑๐. อื่นๆ

ส่วนที่ ๒

ยุทธศาสตร์การพัฒนาระดับองค์กรปกครองส่วนท้องถิ่น

๑. ความสัมพันธ์ระหว่างแผนพัฒนาระดับมหภาค

ในการกระจายอำนาจการบริหารของรัฐไปสู่องค์กรปกครองส่วนท้องถิ่นดังกล่าว ตามพระราชบัญญัติกำหนดแผนและขั้นตอนการกระจายอำนาจ พ.ศ. ๒๕๓๖ ได้กำหนดรายละเอียดเกี่ยวกับขั้นตอนและกระบวนการในการถ่ายโอนภารกิจ งบประมาณ และอัตรากำลังของราชการส่วนกลางและราชการส่วนภูมิภาคไปให้แก่องค์กรปกครองส่วนท้องถิ่น โดยมีกำหนดระยะเวลาและเงื่อนไขที่ระบุไว้อย่างชัดเจนว่า ในอนาคตอันใกล้นี้้องค์กรปกครองส่วนท้องถิ่นจะได้รับการจัดสรรงบประมาณในสัดส่วนที่สูงขึ้น มีอัตรากำลังมากขึ้น รวมทั้งมีการถึงและหน้าที่ความรับผิดชอบที่เพิ่มขึ้นตามกันไปด้วย

จากผลการเปลี่ยนแปลงดังกล่าว จึงมีความจำเป็นอย่างยิ่งที่องค์กรปกครองส่วนท้องถิ่นทุกแห่งจะต้องมีการเตรียมการเพื่อรองรับมาตรการในการถ่ายโอนภารกิจ งบประมาณและอัตรากำลังจากหน่วยงานส่วนกลางและส่วนภูมิภาคตามที่กฎหมายกำหนด เพื่อที่จะสามารถปฏิบัติตามที่ได้รับมอบหมายได้อย่างมีประสิทธิภาพ ซึ่งหมายความว่า องค์กรปกครองส่วนท้องถิ่นจะต้องเร่งกำหนดจุดมุ่งหมายหรือทิศทางในการพัฒนาของตนให้ชัดเจน มีการกำหนดยุทธศาสตร์และแนวทางการพัฒนาที่สอดคล้องกับจุดมุ่งหมายในการพัฒนา อย่างเป็นระบบ โดยมีกรมการปกครองเป็นศูนย์กลางในการพัฒนาในทุกๆ ด้าน อันเป็นการแสดงให้เห็นถึงความพร้อมและศักยภาพขององค์กรปกครองส่วนท้องถิ่นที่จะสามารถบริหารงานในความรับผิดชอบตามที่ราชการส่วนกลางและราชการส่วนภูมิภาคจะถ่ายโอนมาให้ได้อย่างมีประสิทธิภาพ

แผนยุทธศาสตร์การพัฒนาก็ถือเป็นเครื่องมือสำคัญอย่างยิ่งที่จะช่วยสนับสนุนในการวิเคราะห์สภาพปัญหา/ความต้องการขององค์การบริหารส่วนตำบล เพื่อนำไปสู่การกำหนดจุดมุ่งหมายในการพัฒนา การกำหนดภารกิจ และแนวทางการดำเนินงานเพื่อนำไปสู่จุดมุ่งหมายดังกล่าวอย่างเป็นระบบ ซึ่งจะช่วยให้การกำหนดแผนงาน/โครงการ มีทิศทางที่สอดคล้องและประสาน สนับสนุนในจุดมุ่งหมายร่วมกัน ซึ่งนอกจากจะทำให้ปัญหา/ความต้องการได้รับการตอบสนองอย่างเหมาะสมแล้ว ยังเป็นการบริหารทรัพยากรที่มีอยู่อย่างจำกัดให้เกิดประโยชน์สูงสุดในขณะเดียวกันด้วย

หลักการสำคัญที่ถือเป็นหัวใจของการจัดทำแผนยุทธศาสตร์การพัฒนาก็คือ การกำหนดจุดมุ่งหมาย การพัฒนาและการกำหนดแนวทางการพัฒนาที่จะนำไปสู่การบรรลุผลตามจุดมุ่งหมายที่กำหนดไว้ ทั้งนี้เพราะหากไม่มีจุดมุ่งหมายในการพัฒนาที่ชัดเจนแล้ว การบริหารงานก็จะเป็นการแก้ไขปัญหาเฉพาะหน้าไปเรื่อยๆ เมื่อมีปัญหาอย่างซ้ำซ้อนและไม่มีการสิ้นสุดแล้ว ยังอาจทำให้ปัญหาที่มีความรุนแรงมากขึ้นจนเกินศักยภาพและแก้ไขได้ ดังนั้น การจัดทำแผนยุทธศาสตร์การพัฒนานี้ จึงเป็นโอกาสอันดีที่จะได้กำหนดจุดมุ่งหมายและแนวทางการพัฒนาที่สอดคล้องกับสภาพปัญหา ความต้องการ และศักยภาพอย่างเป็นระบบ ซึ่งนอกจากจะเป็นการพัฒนาประสิทธิภาพในการบริหารจัดการภายใต้ทรัพยากรที่มีอยู่อย่างจำกัดแล้ว ยังเป็นการเตรียมความพร้อมเพื่อรองรับการถ่ายโอนภารกิจจากหน่วยงานส่วนกลางและส่วนภูมิภาคอีกทางหนึ่งด้วย

๑.๑ แผนยุทธศาสตร์ชาติ ๒๐ ปี (พ.ศ. ๒๕๖๑-๒๕๘๐)

วิสัยทัศน์ประเทศไทย

“ประเทศไทยมีความมั่นคง มั่งคั่ง ยั่งยืน เป็นประเทศพัฒนาแล้ว ด้วยการพัฒนาตามหลักปรัชญาของเศรษฐกิจพอเพียง”

ยุทธศาสตร์ชาติ ๒๐ ปี ประกอบด้วย ๖ ยุทธศาสตร์ ได้แก่

- (๑) ยุทธศาสตร์ด้านความมั่นคง
- (๒) ยุทธศาสตร์ด้านการสร้างความสามารถในการแข่งขัน
- (๓) ยุทธศาสตร์การพัฒนาและเสริมสร้างศักยภาพคน
- (๔) ยุทธศาสตร์ด้านการสร้างโอกาสความเสมอภาคและเท่าเทียมกันทางสังคม
- (๕) ยุทธศาสตร์ด้านการสร้างการเติบโตบนคุณภาพชีวิตที่เป็นมิตรกับสิ่งแวดล้อม
- (๖) ยุทธศาสตร์ด้านการปรับสมดุลและพัฒนาระบบการบริหารจัดการภาครัฐ

วิสัยทัศน์ประเทศไทย 2580

“ประเทศไทยมีความมั่นคง มั่งคั่ง ยั่งยืน เป็นประเทศพัฒนาแล้ว ด้วยการพัฒนาตามหลักปรัชญาของเศรษฐกิจพอเพียง”

มั่นคง	มั่งคั่ง	ยั่งยืน
<ul style="list-style-type: none"> มีสถาบันการเมืองและอำนาจบริหารที่มั่นคงและเอกราช มีความปลอดภัยของประชาชนและทรัพย์สิน มีความสงบเรียบร้อยและยุติธรรม มีความสามารถในการแข่งขันในระดับโลก มีความสามารถในการพึ่งพาตนเองได้ มีความสามารถในการปรับตัวต่อการเปลี่ยนแปลง 	<ul style="list-style-type: none"> ประเทศไทยมีรายได้ประชาชาติสูงและเติบโตอย่างยั่งยืน ประเทศไทยมีอัตราการว่างงานต่ำ ประเทศไทยมีอัตราการเติบโตทางเศรษฐกิจสูง ประเทศไทยมีอัตราการเติบโตทางเทคโนโลยีสูง ประเทศไทยมีอัตราการเติบโตทางนวัตกรรมสูง ประเทศไทยมีอัตราการเติบโตทางสังคมสูง 	<ul style="list-style-type: none"> ประเทศไทยมีทรัพยากรธรรมชาติและสิ่งแวดล้อมที่อุดมสมบูรณ์ ประเทศไทยมีสังคมที่เอื้อเฟื้อเผื่อแผ่ ประเทศไทยมีสังคมที่สงบสุข ประเทศไทยมีสังคมที่ก้าวหน้า ประเทศไทยมีสังคมที่ยุติธรรม ประเทศไทยมีสังคมที่โปร่งใส

โดยมีสาระสำคัญของแต่ละยุทธศาสตร์สรุปได้ดังนี้

๑. ยุทธศาสตร์ด้านความมั่นคง มีเป้าหมายทั้งในการสร้างเสถียรภาพภายในประเทศและช่วยลดและป้องกันภัยคุกคามจากภายนอก รวมทั้งสร้างความเชื่อมั่นในกลุ่มประเทศอาเซียนและประชาคมโลกที่มีต่อประเทศไทยกรอบแนวทางที่ต้องให้ความสำคัญ อาทิ

- (๑) การเสริมสร้างความมั่นคงของสถาบันหลักและการปกครองระบอบประชาธิปไตยอันมีพระมหากษัตริย์ทรงเป็นประมุข
- (๒) การปฏิรูปกลไกการบริหารประเทศและพัฒนาความมั่นคงทางการเมืองขจัดคอร์รัปชัน สร้างความเชื่อมั่นในกระบวนการยุติธรรม
- (๓) การรักษาความมั่นคงภายในและความสงบเรียบร้อยภายในตลอดจนการบริหารจัดการความมั่นคงชายแดนและชายฝั่งทะเล

(๔) การพัฒนาระบบกลไกมาตรการและความร่วมมือระหว่างประเทศทุกระดับและรักษา
คุณภาพความสัมพันธ์กับประเทศมหาอำนาจเพื่อป้องกันและแก้ไขปัญหาค่าความมั่นคงรูปแบบใหม่

(๕) การพัฒนาเสริมสร้างศักยภาพการมีกำลังป้องกันประเทศการรักษาความสงบเรียบร้อย
ภายในประเทศสร้างความร่วมมือกับประเทศเพื่อนบ้านและมิตรประเทศ

(๖) การพัฒนาระบบการเตรียมพร้อมแห่งชาติและระบบบริหารจัดการภัยพิบัติรักษา
ความมั่นคงของฐานทรัพยากรธรรมชาติสิ่งแวดล้อม

(๗) การปรับกระบวนการทำงานของกลไกที่เกี่ยวข้องจากแนวตั้งสู่แนวนานมากขึ้น

๒. ยุทธศาสตร์ด้านการสร้างความสามารถในการแข่งขัน เพื่อให้ประเทศไทยสามารถพัฒนา
ไปสู่การเป็นประเทศพัฒนาแล้วซึ่งจะเป็นต้องยกระดับผลิตภาพการผลิตและการใช้นวัตกรรมในการ
เพิ่มความสามารถในการแข่งขันและกรพัฒนาอย่างยั่งยืนทั้งในสาขาอุตสาหกรรมเกษตรและบริการการสร้าง
ความมั่นคงและปลอดภัยด้านอาหารการเพิ่มขีดความสามารถทางการค้าและการเป็นผู้ประกอบการรวมทั้งการ
พัฒนาฐานเศรษฐกิจแห่งอนาคตทั้งนี้ภายใต้กรอบการปฏิรูปและพัฒนานโยบายเชิงยุทธศาสตร์ทุกด้านอันได้แก่
โครงสร้างพื้นฐานและระบบโลจิสติกส์วิทยาศาสตร์เทคโนโลยีและนวัตกรรมการพัฒนาทุนมนุษย์และการบริหาร
จัดการทั้งในภาครัฐและภาคธุรกิจเอกชนกรอบแนวทางที่ต้องให้ความสำคัญ อาทิ

(๑) การพัฒนาสมรรถนะทางเศรษฐกิจได้แก่การรักษาเสถียรภาพเศรษฐกิจและสร้างความ
เชื่อมั่นการส่งเสริมการค้าและการลงทุนที่อยู่นอกการแข่งขันที่เป็นกรรมและรับผิดชอบต่อสังคมตลอดจนการพัฒนา
ประเทศสู่ความเป็นชาติการค้าเพื่อให้ได้ประโยชน์จากห่วงโซ่มูลค่าในภูมิภาคและเป็นการยกระดับไปสู่ส่วนบน
ของห่วงโซ่มูลค่ามากขึ้น

(๒) การพัฒนาภาคการผลิตและบริการบนฐานของการพัฒนานวัตกรรมและมีความเป็นมิตร
ต่อสิ่งแวดล้อมโดยมีการใช้ดิจิทัลและการค้าที่เข้มข้นเพื่อสร้างมูลค่าเพิ่มและขยายกิจกรรมการผลิตและบริการโดย
มุ่งสู่ความเป็นเลิศในระดับโลกและในระดับภูมิภาคในอุตสาหกรรมหลายสาขาและในภาคบริการที่หลากหลายตาม
รูปแบบการดำเนินชีวิตและการดำเนินธุรกิจที่เปลี่ยนไปรวมทั้งเป็นแหล่งอาหารคุณภาพสะอาดและปลอดภัยของโลก

ภาคเกษตรโดยเสริมสร้างฐานการผลิตให้เข้มแข็งและยั่งยืนเพิ่มขีดความสามารถในการแข่งขัน
ของภาคเกษตรส่งเสริมเกษตรกรรายย่อยให้เข้าไปสู่การทำการเกษตรยั่งยืนที่เป็นมิตรกับสิ่งแวดล้อมและรวมกลุ่ม
เกษตรกรในการพัฒนาอาชีพที่เข้มแข็งและการพัฒนาสินค้าเกษตรที่มีศักยภาพและอาหารคุณภาพสะอาดและ
ปลอดภัย

- ภาคอุตสาหกรรมโดยพัฒนาอุตสาหกรรมศักยภาพยกระดับการพัฒนาอุตสาหกรรมปัจจุบันที่มี
ศักยภาพสูงและพัฒนาอุตสาหกรรมอนาคตที่มีศักยภาพโดยการใช้ดิจิทัลและการค้ามาเพิ่มมูลค่าและยกระดับห่วงโซ่
มูลค่าในระดับสูงขึ้น

- ภาคบริการโดยขยายฐานการบริการให้มีความหลากหลายมีความเป็นเลิศและเป็นมิตรต่อ
สิ่งแวดล้อมโดยยกระดับบริการที่เป็นฐานรายได้เต็มเช่นการท่องเที่ยวและพัฒนาให้ประเทศไทยเป็นศูนย์กลาง
การให้บริการสุขภาพธุรกิจบริการด้านการเงินและธุรกิจบริการที่มีศักยภาพอื่นๆ เป็นต้น

(๓) การพัฒนาผู้ประกอบการและเศรษฐกิจชุมชนพัฒนาทักษะผู้ประกอบการระดับผลิต
ภาพแรงงานและพัฒนาวิสาหกิจขนาดกลางและขนาดย่อม (SMEs) ผู้สากลและพัฒนาวิสาหกิจชุมชนและสถาบัน
เกษตรกร

(๔) การพัฒนาพื้นที่เศรษฐกิจพิเศษและเมืองพัฒนาเขตเศรษฐกิจพิเศษชายแดนและพัฒนา
ระบบเมืองศูนย์กลางความเจริญสู่ระดับเมืองที่มีประสิทธิภาพและมีส่วนร่วมมีการจัดการสิ่งแวดล้อมเมืองและ
โครงสร้างพื้นฐานทางสังคมและเศรษฐกิจที่สอดคล้องกับศักยภาพ

(๕) การลงทุนพัฒนาโครงสร้างพื้นฐานในด้านอรรถชนส่งด้านพลังงานระบบเทคโนโลยีสารสนเทศและการสื่อสารและการวิจัยและพัฒนา

(๖) การเชื่อมโยงกับภูมิภาคและเศรษฐกิจโลกสร้างความเป็นหุ้นส่วนการพัฒนาภิบนานาประเทศส่งเสริมความร่วมมือกับนานาชาติในการสร้างความมั่นคงด้านต่างๆเพิ่มบทบาทของไทยในองค์ระหว่างประเทศรวมถึงสร้างองค์ความรู้ด้านกรต่างประเทศ

๓. ยุทธศาสตร์การพัฒนและเสริมสร้างศักยภาพคน

เพื่อพัฒนาคนและสังคมไทยให้เป็นรากฐานที่แข็งแกร่งของประเทศมีความพร้อมทางกายใจสติปัญญา มีความเป็นสากลมีทักษะการคิดวิเคราะห์อย่างมีเหตุผลมีระเบียบวินัยเคารพกฎหมายมีคุณธรรมจริยธรรมรู้คุณค่าความเป็นไทยมีศรัทธาที่มั่นคงกรอบแนวทางที่ตั้งใจให้ความสำคัญอาทิ

- (๑) การพัฒนาศักยภาพคนตลอดช่วงชีวิตให้สนับสนุนการเจริญเติบโตของประเทศ
- (๒) การยกระดับคุณภาพการศึกษและการเรียนรู้ให้มีคุณภาพเท่าเทียมและทั่วถึง
- (๓) การปลูกฝังระเบียบวินัยคุณธรรมจริยธรรมค่านิยมที่พึงประสงค์
- (๔) การสร้างเสริมให้คนมีสุขภาพที่ดี
- (๕) การสร้างความอยู่ดีมีสุขของครอบครัวไทยเสริมสร้างบทบาทของสถาบันครอบครัวในการบ่มเพาะจิตใจให้เข้มแข็ง

๔. ยุทธศาสตร์ด้านการสร้างโอกาสความเสมอภาคและเท่าเทียมกันทางสังคม

เพื่อเร่งกระจายโอกาสการพัฒนาและสร้างความมั่นคงให้ทั่วถึงลดความเหลื่อมล้ำไปสู่สังคมที่เสมอภาคและเป็นธรรมกรอบแนวทางที่ตั้งใจให้ความสำคัญอาทิ

- (๑) การสร้างความมั่นคงและการลดความเหลื่อมล้ำทางด้านเศรษฐกิจและสังคม
- (๒) การพัฒนาระบบบริการและระบบบริหารจัดการสุขภาพ
- (๓) การสร้างสภาพแวดล้อมและนวัตกรรมที่เกื้อต่อการดำรงชีวิตในสังคมสูงวัย
- (๔) การสร้างความเข้มแข็งของสถาบันทางสังคมทุนทางวัฒนธรรมและความเข้มแข็งของชุมชน
- (๕) การพัฒนาการสื่อสารมวลชนให้เป็นกลไกในการสนับสนุนการพัฒนา

๕. ยุทธศาสตร์ด้านการสร้างการเติบโตบนคุณภาพชีวิตที่เป็นมิตรต่อสิ่งแวดล้อม

เพื่อเร่งอนุรักษ์ฟื้นฟูและสร้างความมั่นคงของรัฐนทรัพยากรธรรมชาติและมีความมั่นคงด้านน้ำรวมทั้งมีความสามารถในการป้องกันผลกระทบ และปรับตัวต่อการเปลี่ยนแปลงสภาพภูมิอากาศและภัยพิบัติธรรมชาติและพัฒนามุ่งสู่การเป็นสังคมสีเขียวกรอบแนวทางที่ตั้งใจให้ความสำคัญอาทิ

- (๑) การจัดระบบอนุรักษ์ฟื้นฟูและป้องกันการทาลายทรัพยากรธรรมชาติ
- (๒) การวางระบบบริหารจัดการน้ำให้มีประสิทธิภาพทั้ง๒๕ลุ่มน้ำเร่งการปรับระบบการบริหารจัดการอุทกภัยอย่างบูรณาการ
- (๓) การพัฒนาและใช้พลังงานที่เป็นมิตรกับสิ่งแวดล้อม
- (๔) การพัฒนาเมืองอุตสาหกรรมเชิงนิเวศและเมืองที่เป็นมิตรกับสิ่งแวดล้อม
- (๕) การร่วมลดปัญหาโลกร้อนและปรับตัวให้พร้อมกับการเปลี่ยนแปลงสภาพภูมิอากาศ
- (๖) การให้เครื่องมือทางเศรษฐศาสตร์และนโยบายการคลังเพื่อสิ่งแวดล้อม

๖. ยุทธศาสตร์ด้านการปรับสมดุลและพัฒนาระบบการบริหารจัดการภาครัฐ

เพื่อให้หน่วยงานภาครัฐมีขนาดที่เหมาะสมกับบทบาทภารกิจมีสมรรถนะสูงมีประสิทธิภาพและประสิทธิผลกระจะยบบทบาทภารกิจไปสู่ห้องถิ่นอย่างเหมาะสมมีธรรมาภิบาลกรอบแนวทางที่ตั้งใจให้ความสำคัญอาทิ

- (๑) การปรับปรุงโครงสร้างบทบาทภารกิจของหน่วยงานภาครัฐให้มีขนาดที่เหมาะสม
- (๒) การวางระบบบริหารราชการแบบบูรณาการ
- (๓) การพัฒนาระบบบริหารจัดการกำลังคนและพัฒนาบุคลากรภาครัฐ
- (๔) การต่อต้านการทุจริตและประพฤติมิชอบ
- (๕) การปรับปรุงกฎหมายและระเบียบต่างๆ ให้ทันสมัยเป็นธรรมและเป็นสากล
- (๖) การพัฒนาระบบการให้บริการประชาชนของหน่วยงานภาครัฐ
- (๗) การปรับปรุงการบริหารจัดการรายได้และรายจ่ายของภาครัฐ

๑.๒ แผนพัฒนาเศรษฐกิจและสังคมแห่งชาติ ฉบับที่ ๑๒

จากสถานะของประเทศ และบริบทการเปลี่ยนแปลงต่างๆ ที่ประเทศกำลังประสบอยู่ทำให้การกำหนดวิสัยทัศน์แผนพัฒนาฉบับที่ ๑๒ ยังคงมีความต่อเนื่องจากวิสัยทัศน์แผนพัฒนาฉบับที่ ๑๑ และกรอบหลักการของการวางแผนที่โน้มหน้าและประยุกต์ใช้หลักปรัชญาของเศรษฐกิจพอเพียงยึดคนเป็นศูนย์กลางของการพัฒนาอย่างมีส่วนร่วมการพัฒนาที่ยึดหลักสมดุลยั่งยืนโดยวิสัยทัศน์ของการพัฒนาในแผนพัฒนา ฉบับที่ ๑๒ ต้องให้ความสำคัญกับการกำหนดทิศทางพัฒนาที่มุ่งสู่การเปลี่ยนแปลงผ่านประเทศไทยจากประเทศที่มีรายได้ปานกลางไปสู่ประเทศที่มีรายได้สูงมีความมั่นคงและยั่งยืนสังคมอยู่ร่วมกันอย่างมีความสุขและนำไปสู่การบรรลุวิสัยทัศน์ระยะยาว “มั่นคงมั่งคั่งยั่งยืน” ของประเทศการกำหนดตำแหน่งทางยุทธศาสตร์ของประเทศ (Country Strategic Positioning) เป็นการกำหนดตำแหน่งทางยุทธศาสตร์ของประเทศที่สอดคล้องกับยุทธศาสตร์ชาติที่ สศช. ได้จัดทำขึ้นประเทศไทยเป็นประเทศรายได้สูงที่มีการกระจายรายได้อย่างเป็นธรรมเป็นศูนย์กลางด้าน การขนส่งและโลจิสติกส์ของภูมิภาคสู่ความเป็นชาติการค้าและบริการ (Trading and Service Nation) เป็นแหล่งผลิตสินค้าเกษตรอินทรีย์และเกษตรปลอดภัยแหล่งอุตสาหกรรมสร้างสรรค์และมีนวัตกรรมสูงที่เป็นมิตรต่อสิ่งแวดล้อม

เป้าหมาย

๑. การหลุดพ้นจากกับดักประเทศรายได้ปานกลางสู่รายได้สูง
 - (๑) เศรษฐกิจขยายตัวเฉลี่ยไม่ต่ำกว่าร้อยละ ๕.๐
 - (๒) ผลิตภัณฑ์มวลรวมในประเทศต่อหัว (GDP Per Capita) และรายได้ประชาชาติต่อหัว (GNP Per Capita) ณ สิ้นแผนพัฒนาฉบับที่ ๑๒ ในปี ๒๕๖๔ เพิ่มขึ้นเป็น ๓๑๗,๐๕๑ บาท(๙,๓๒๕ ดอลลาร์สหรัฐ) และ ๓๐๑,๑๘๙ บาท (๘,๘๕๙ ดอลลาร์สหรัฐ) ต่อคนต่อปี
 - (๓) ผลผลิตภาพการผลิตเพิ่มขึ้นไม่ต่ำกว่าเฉลี่ยร้อยละ ๒.๕ ต่อปี
 - (๔) การลงทุนรวมขยายตัวไม่ต่ำกว่าเฉลี่ยร้อยละ ๘.๐ (การลงทุนรวมของการลงทุนภาครัฐไม่ต่ำกว่าร้อยละ ๑๐.๐ และการลงทุนของภาคเอกชนขยายตัวไม่ต่ำกว่าเฉลี่ยร้อยละ ๗.๕ ในขณะที่ปริมาณการส่งออกขยายตัวเฉลี่ยไม่ต่ำกว่าร้อยละ ๔.๐ ต่อปี)

๒. การพัฒนาศักยภาพคนให้สนับสนุนการเจริญเติบโตของประเทศและการสร้างสังคมสูงวัยอย่างมีคุณภาพ

- (๑) ประชาชนทุกช่วงวัยมีความมั่นคงทางด้านเศรษฐกิจและสังคม (Socio-Economic Security) และมีคุณภาพชีวิตที่ดีขึ้น
- (๒) การศึกษาและการเรียนรู้ได้รับการพัฒนาคุณภาพ
- (๓) สถาบันทางสังคมมีความเข้มแข็งเป็นฐานรากที่เอื้อต่อการพัฒนาคน

๓. การลดความเหลื่อมล้ำในสังคม

- (๑) องค์กรจรรยาบรรณได้มีความเท่าเทียมกันมากขึ้น
- (๒) บริการทางสังคมมีคุณภาพและมีการกระจายอย่างทั่วถึง

๔. การสร้างการเจริญเติบโตทางเศรษฐกิจและสังคมที่เป็นมิตรกับสิ่งแวดล้อม

- (๑) รักษาความมั่นคงของฐานทรัพยากรสร้างสมดุลระหว่างการอนุรักษ์และการใช้ประโยชน์อย่างยั่งยืนและเป็นธรรม
- (๒) ขับเคลื่อนประเทศสู่เศรษฐกิจและสังคมที่เป็นมิตรต่อสิ่งแวดล้อม
- (๓) เพิ่มขีดความสามารถในการรับมือภัยพิบัติและการเปลี่ยนแปลงสภาพภูมิอากาศ
- (๔) เพิ่มประสิทธิภาพและเสริมสร้างธรรมาภิบาลในการบริหารจัดการทรัพยากรธรรมชาติและสิ่งแวดล้อม
- (๕) มีการบริหารจัดการน้ำให้สมดุลระหว่างการอุปโภคบริโภคและอุปทานของน้ำ

๕. การบริหารราชการแผ่นดินที่มีประสิทธิภาพ

- (๑) การบริหารงานภาครัฐที่โปร่งใสเป็นธรรมมีประสิทธิภาพและมีส่วนร่วม
- (๒) ขจัดการทุจริตคอร์รัปชัน
- (๓) มีการกระจายอำนาจที่เหมาะสม

แนวทางการพัฒนา

๑. การยกระดับศักยภาพการแข่งขันและการหลุดพ้นกับดักรายได้ปานกลางสู่รายได้สูง

๑.๑ การส่งเสริมด้านการวิจัยและพัฒนา

พัฒนาสภาวะแวดล้อมของการพัฒนาวิทยาศาสตร์เทคโนโลยีวิจัยและนวัตกรรมทั้งด้านการลงทุนในการวิจัยและพัฒนาด้านบุคลากรวิจัยด้านโครงสร้างพื้นฐานและด้านการบริหารจัดการรวมทั้งสนับสนุนและผลักดันให้ผู้ประกอบการมีบทบาทหลักด้านเทคโนโลยีและนวัตกรรมตลอดจนผลักดันงานวิจัยและพัฒนาให้ใช้ประโยชน์อย่างแท้จริงทั้งเชิงพาณิชย์และสาธารณะโดยให้ความสำคัญคุ้มครองทรัพย์สินทางปัญญา

๑.๒ การพัฒนาผลิตภาพแรงงาน

สร้างความร่วมมือระหว่างภาครัฐและภาคเอกชนในการพัฒนากำลังคนและแรงงานให้มีทักษะความรู้และสมรรถนะที่สอดคล้องกับความต้องการของตลาดและรองรับการเปิดเสรีของประชาคมอาเซียน โดยยกระดับและพัฒนาสมรรถนะแรงงานไทยด้วยเทคโนโลยีเร่งรัดให้แรงงานทั้งระบบมีการเรียนรู้ขั้นพื้นฐานเพื่อสามารถแข่งขันในตลาดแรงงานได้สนับสนุนให้แรงงานและปัจจัยการผลิตมีความยืดหยุ่นในการเคลื่อนย้ายระหว่างสาขาการผลิตและระหว่างพื้นที่การผลิตเพื่อให้แรงงานสามารถเคลื่อนย้ายไปสู่สาขาการผลิตที่มีผลิตภาพการผลิตสูงสุดและสนับสนุนให้ผู้ประกอบการในภาคอุตสาหกรรมและบริการจัดฝึกอบรมคุณวุฒิจากวิชาชีพและมาตรฐานฝีมือแรงงานให้เป็นมาตรฐานที่เชื่อมโยงกันเพื่อยกระดับทักษะของแรงงานไทย

๑.๓ การส่งเสริมผู้ประกอบการที่เข้มแข็งและพาณิชย์ดิจิทัล

พัฒนาขีดความสามารถของผู้ประกอบการให้มีความยืดหยุ่นสามารถปรับตัวและดำเนินธุรกิจท่ามกลางการดำเนินนโยบายและมาตรการกีดกันทางการค้าในรูปแบบต่างๆ เพิ่มสัดส่วนความเป็นเจ้าของของคนไทยและสนับสนุนให้มีการขยายตลาดที่มีแบรนด์สินค้าและช่องทางการตลาดที่เป็นของตนเองมากขึ้น ตลอดจนพัฒนาต่อยอดอุตสาหกรรมและบริการเพื่อเข้าสู่การเป็นศูนย์กลางการผลิตบริการและอุตสาหกรรมดิจิทัล

๑.๔ การลงทุนโครงสร้างพื้นฐาน

เร่งลงทุนและพัฒนาโครงสร้างพื้นฐานด้านการคมนาคมขนส่งเพื่อเชื่อมโยงพื้นที่เศรษฐกิจในประเทศและต่างประเทศทั้งการพัฒนาและปรับปรุงโครงข่ายรถไฟให้เป็นโครงข่ายหลักในการเดินทางและขนส่งของประเทศ พัฒนาโครงข่ายระบบขนส่งสาธารณะและโครงข่ายทางหลวงพิเศษระหว่างเมืองขยายขีดความสามารถของท่าอากาศยานหลักของประเทศพัฒนาท่าเรือที่มีศักยภาพให้เป็นท่าเรือเล็กทรอนิกส์เต็มรูปแบบรวมทั้งพัฒนาและปรับปรุงระบบโทรคมนาคมของประเทศตลอดจนสนับสนุนการพัฒนาด้านอุตสาหกรรมที่เกิดจากลงทุนด้านโครงสร้างพื้นฐานเช่นอุตสาหกรรมคอมพิวเตอร์และผลิตชิ้นส่วนอากาศยานและอุตสาหกรรมระบบรางเป็นต้น เพื่อสร้างโอกาสทางเศรษฐกิจให้กับประเทศในการเป็นฐานการผลิตในภูมิภาคอาเซียน

๑.๕ การปรับโครงสร้างการผลิต

ปรับโครงสร้างการผลิตภาคเกษตรโดยการปรับเปลี่ยนจากการผลิตสินค้าเกษตรขั้นปฐมเป็นสินค้าเกษตรแปรรูปที่มีมูลค่าสูงมีคุณภาพและมาตรฐานสากลสามารถสร้างความเชื่อมโยงทางด้านวัตถุดิบกับประเทศเพื่อนบ้านและลดระดับการผลิตสินค้าขั้นปฐมที่สูญเสียขีดความสามารถในการแข่งขันลงสู่ระดับที่จำเป็นสำหรับการสร้างความมั่นคงทางด้านอาหารและพลังงานจัดระบบการผลิตให้สอดคล้องกับศักยภาพพื้นที่และความต้องการของตลาดตั้งแต่ต้นน้ำถึงปลายน้ำทั้งด้านคุณภาพและเศรษฐกิจรวมทั้งส่งเสริมการรวมกลุ่มทางภาคธุรกิจจากกิจการเจ้าของคนเดียวเป็นการประกอบกิจการในลักษณะสหกรณ์ทั้งหุ้นส่วนและบริษัทเพื่อให้เกิดการประหยัดจากขนาดพิจารณาพันธุ์พืชที่เหมาะสมกับศักยภาพของพื้นที่และแหล่งน้ำใช้เทคโนโลยีการผลิตในระดับที่เหมาะสมใช้กลไกตลาดในการป้องกันความเสี่ยงตลอดจนส่งเสริมและเร่งขยายผลแนวคิดการก้าวรเกษตรกรรมหลักปรัชญาของเศรษฐกิจพอเพียงและระบบเกษตรกรรมยั่งยืนปรับโครงสร้างการผลิตภาคบริการโดยเร่งพัฒนาระบบคมนาคมขนส่งให้เกิดความเชื่อมโยงกันเป็นโครงข่ายทั้งทางบกทางน้ำและทางอากาศเร่งพัฒนาท่าเทียบเรือขนาดใหญ่เพื่อรองรับการเติบโตของการท่องเที่ยวทางทะเลปรับปรุงแก้ไขกฎหมายที่เกี่ยวข้องกับการท่องเที่ยวให้ครอบคลุมและทันสมัยทั้งการควบคุมกิจกรรมต่างๆเกี่ยวกับการท่องเที่ยวและส่งเสริมการท่องเที่ยวและกำหนดและจัดทำกฎหมายเพื่อยกระดับมาตรฐานการท่องเที่ยวของไทยสู่สากลและรองรับการพัฒนาการท่องเที่ยวให้สามารถแข่งขันได้ในระดับนานาชาติรวมทั้งส่งเสริมการพัฒนาเชิงพื้นที่ในลักษณะกลุ่มคลัสเตอร์ท่องเที่ยวโดยสนับสนุนการพัฒนาด้านการท่องเที่ยวของพื้นที่ที่มีความเชื่อมโยงทั้งทางกายภาพวิถีชีวิต/วัฒนธรรมท้องถิ่นและกิจกรรมการท่องเที่ยวตลอดจนส่งเสริมการสร้างเชื่อมโยงด้านการท่องเที่ยวในภูมิภาคอาเซียนทั้งประเทศที่มีพรมแดนติดกันและประเทศที่มีโครงข่ายคมนาคมขนส่งเชื่อมโยงกันเพื่อให้เกิดการพัฒนาแบบองค์รวมทั้งระบบพัฒนาต่อยอดอุตสาหกรรมอนาคตเพื่อเป็นแหล่งการถ่ายเทเทคโนโลยีเชื่อมโยงการผลิตกับอุตสาหกรรมที่ใช้ฐานรายได้ประเทศและเป็นกลไกการขับเคลื่อนเศรษฐกิจไทยให้เข้าสู่การเป็นศูนย์กลางการผลิตและบริการทั้งในระดับอนุภูมิภาคและในภูมิภาคอาเซียนพัฒนาโครงสร้างพื้นฐานที่สนับสนุนการขยายตัวด้านการค้าการลงทุนเช่น โลจิสติกส์ และพลังงานรวมทั้งปัจจัยสนับสนุนการลงทุนอื่นๆเช่นลดอุปสรรคการเคลื่อนย้ายเงินทุนระหว่างประเทศ เป็นต้นส่งเสริมทางน้ำเทคโนโลยีและนวัตกรรมมาประยุกต์ใช้ทั้งภาคการผลิตการค้าการบริหารจัดการการเงินและโลจิสติกส์เชื่อมโยงเศรษฐกิจดิจิทัลในการอำนวยความสะดวกทางการค้าการลงทุนด้วยระบบอิเล็กทรอนิกส์และสนับสนุนการลงทุนเพื่อสร้างเศรษฐกิจและสังคมแห่งปัญญาและการเรียนรู้มุ่งเน้นการพัฒนาธุรกิจเชิงสร้างสรรค์การลงทุนที่ใช้เทคโนโลยีขั้นสูงและเชื่อมโยงกับสิ่งแวดล้อมการประหยัดพลังงานและการใช้พลังงานทดแทนการลงทุนด้านการวิจัยและพัฒนาเชิงพาณิชย์การจัดตั้งสำนักงานใหญ่ข้ามประเทศบริษัทการค้าระหว่างประเทศรวมทั้งการให้ความสำคัญเรื่องความรับผิดชอบต่อสังคมและการตอบแทนผู้สังคมขององค์กรและกิจการเพื่อสังคม

๒. การพัฒนาศักยภาพคนตามช่วงวัยและการปฏิรูประบบเพื่อสร้างสังคมสูงวัยอย่างมีคุณภาพ

๒.๑ การพัฒนาศักยภาพคนในทุกช่วงวัยให้สนับสนุนการเจริญเติบโตของประเทศ

โดยช่วงวัยเด็กตั้งแต่แรกเกิดให้มีพัฒนาการที่สมวัยในทุกด้านวัยเรียนวัยรุ่นให้มีทักษะการเรียนรู้ทักษะชีวิตสามารถอยู่ร่วมกับผู้อื่นภายใต้บริบทสังคมที่เป็นพหุวัฒนธรรมวัยแรงงานให้มีการพัฒนายกระดับสมรรถนะฝีมือแรงงานเพื่อสร้างผลิตภาพเพิ่มให้กับประเทศวัยผู้สูงอายุให้มีการทำงานที่เหมาะสมตามศักยภาพและประสบการณ์มีรายได้ในการดำรงชีวิตมีการสร้างเสริมและฟื้นฟูสุขภาพเพื่อป้องกันหรือชะลอความทุพพลภาพและโรคเรื้อรังต่างๆที่จะก่อให้เกิดภาวะแก่ปัจเจกบุคคลครอบครัวและระบบบริการสุขภาพ

๒.๒ การยกระดับคุณภาพการศึกษาและการเรียนรู้ให้มีคุณภาพเท่าเทียมและทั่วถึง โดย

- (๑) ปฏิรูประบบบริหารจัดการทางการศึกษา โดยปรับระบบบริหารจัดการการศึกษาใหม่เพื่อสร้างความรับผิดชอบต่อผลลัพธ์ (Accountability)
- (๒) ปฏิรูประบบการคลังด้านการศึกษา เพื่อเพิ่มคุณภาพและประสิทธิภาพการจัดการศึกษา โดยการจัดสรรงบประมาณตรงสู่ผู้เรียนส่งเสริมการมีส่วนร่วมจากภาคเอกชนในการจัดการศึกษา
- (๓) พัฒนาคุณภาพครู ทั้งระบบตั้งแต่กระบวนการผลิตสรรหาและการคัดเลือกให้ได้คนดีคนเก่งรวมทั้งระบบการประเมินและรับรองคุณภาพที่เน้นผลลัพธ์จากตัวผู้เรียน
- (๔) ปฏิรูประบบการเรียนรู้ โดยมุ่งจัดการเรียนรู้เพื่อสร้างสมรรถนะกำลังคนทั้งระบบการศึกษาตั้งแต่ระดับปฐมศึกษาจนถึงการเรียนรู้ตลอดชีวิตพัฒนาสื่อเพื่อการเรียนรู้ปรับหลักสูตรและผลิตกำลังคนให้สอดคล้องกับการเปลี่ยนแปลงและความต้องการของตลาดการวิจัยและเทคโนโลยีและสิ่งเพื่อการเรียนรู้

๒.๓ การพัฒนาด้านสุขภาพ

โดยส่งเสริมการพัฒนาเทคโนโลยีและนวัตกรรมทางการแพทย์เพื่อรองรับการเป็นสังคมผู้สูงอายุทั้งในด้านผลิตภัณฑ์สุขภาพและที่อยู่อาศัยสำหรับผู้สูงอายุยกระดับการบริหารจัดการระบบสุขภาพเพื่อลดความเหลื่อมล้ำและสร้างความยั่งยืนในระยะยาวโดยพัฒนาระบบข้อมูลสารสนเทศเพื่อการบริหารทรัพยากรด้านสาธารณสุขบูรณาการระบบหลักประกันสุขภาพภาครัฐให้เกิดความเป็นเอกภาพในการบริหารจัดการและการใช้ทรัพยากรและส่งเสริมการอภิบาลระบบสุขภาพในรูปแบบเครือข่ายที่มีการใช้ทรัพยากรร่วมกันพัฒนาศักยภาพของประเทศไทยสู่การเป็นศูนย์กลางสุขภาพนานาชาติทั้งในด้านศูนย์กลางบริการสุขภาพ (Medical Service Hub) ศูนย์กลางบริการเพื่อส่งเสริมสุขภาพ (Wellness Hub) ศูนย์กลางยาและผลิตภัณฑ์เพื่อสุขภาพ (Product Hub) และศูนย์กลางบริหารวิชาการและงานวิจัย (Academic Hub) เพื่อนำรายได้กลับมาใช้จ่ายระดับคุณภาพบริการสาธารณสุขสุขภาพในประเทศไทยรวมทั้งส่งเสริมการให้ความสำคัญกับมิติสุขภาพในทุกนโยบายสาธารณะ (Health in All Policies) เพื่อให้การขับเคลื่อนนโยบายของทุกภาคส่วนตระหนักถึงผลกระทบของนโยบายสาธารณะที่มีต่อสุขภาพของประชาชน

๒.๔ การสร้างสภาพแวดล้อมและนวัตกรรมที่เอื้อต่อการดำรงชีพในสังคมสูงวัย

โดยการปรับปรุงสภาพแวดล้อมและความจำเป็นทางกายภาพให้เหมาะสมกับวัยและการพัฒนาระบบการดูแลผู้สูงอายุในรูปแบบที่หลากหลายทั้งในด้านบริหารจัดการสุขภาพและสวัสดิการสังคมอย่างบูรณาการโดยการมีส่วนร่วมของทุกภาคส่วนอย่างต่อเนื่องรวมทั้งพัฒนาชุมชนที่มีศักยภาพและความพร้อมให้เป็นต้นแบบของการดูแลผู้สูงอายุเพื่อขยายผลไปสู่ชุมชนอื่นตลอดจนการพัฒนาวัตกรรมการใช้ชีวิตประจำวันสำหรับผู้สูงอายุ

๓. การลดความเหลื่อมล้ำทางสังคม

๓.๑ การยกระดับรายได้และสร้างโอกาสในการประกอบอาชีพ

มุ่งเน้นการเพิ่มผลิตภาพแรงงานโดยสนับสนุนให้แรงงานมีโอกาสเข้าถึงการเรียนรู้และพัฒนาทักษะฝีมือแรงงานอย่างมีมาตรฐานปรับโครงสร้างค่าจ้างแรงงานให้ชัดเจนและสะท้อนทักษะฝีมือแรงงานอย่างแท้จริงเร่งผลักดันให้การใช้ระบบมาตรฐานคุณวุฒิวิชาชีพ และมาตรฐานฝีมือแรงงานในทางปฏิบัติอย่างเป็นรูปธรรมนอกจากนี้เพิ่มผลิตภาพทางการผลิตของเกษตรกรรายย่อยโดยสนับสนุนการวิจัย และพัฒนาและการผลิตทางการเกษตรที่สอดคล้องกับพื้นที่สร้างหลักประกันรายได้แทนการอุดหนุนด้านราคาสินค้าเกษตรลดต้นทุนทางการเกษตรโดยสนับสนุนปัจจัยการผลิต

๓.๒ การจัดบริการทางสังคมให้ทุกคนตามสิทธิขั้นพื้นฐานและเน้นการสร้างภูมิคุ้มกันระดับปัจเจก โดย

(๑) พัฒนาระบบบริการสาธารณสุขให้มีคุณภาพและมีช่องทางการเข้าถึงอย่างหลากหลาย โดยเฉพาะระบบบริการสาธารณสุขและการศึกษาขั้นพื้นฐานสวัสดิการสังคมและกระบวนการยุติธรรม

(๒) สนับสนุนการจัดทำที่อยู่อาศัยของผู้มีรายได้น้อยและการเข้าถึงระบบสาธารณสุขภาคกำหนดเป็นนโยบายที่อยู่อาศัยแห่งชาติและเมืองปลอดภัยพัฒนาโครงการที่อยู่อาศัยแก้ปัญหาชุมชนแออัดในเมืองโดยดำเนินการร่วมกับภาคธุรกิจเอกชนและ

(๓) การจัดรูปแบบสวัสดิการพื้นฐานที่จำเป็นและเหมาะสมตามกลุ่มเป้าหมาย (Customized Welfare) ที่คำนึงถึงฐานะทางเศรษฐกิจและสังคมที่แตกต่างกันโดยมีแนวทางการรับภาระค่าใช้จ่ายร่วมกัน (Cost Sharing)

๓.๓ การสร้างความเสมอภาคในการเข้าถึงทรัพยากร

โดยปฏิรูปที่ดินเพื่อการเกษตรสนับสนุนให้เกษตรกรรายย่อยที่ไร้ที่ดินทำกินและยากจนได้มีที่ดินเป็นของตนเองหรือมีสิทธิทำกินในที่ดินปฏิรูประบบการบริหารจัดการน้ำอย่างเป็นระบบและเข้าถึงพื้นที่เป้าหมายได้อย่างแท้จริงด้วยการผลักดัน พรบ.ทรัพยากรน้ำ และบูรณาการแผนงานและงบประมาณร่วมกันของหน่วยงาน และสร้างกระบวนการมีส่วนร่วมรวมทั้งปรับโครงสร้างภาษีที่เป็นธรรมเช่นภาษีที่ดินและสิ่งปลูกสร้างภาษีมรดก และภาษีสิ่งแวดล้อมต่ำเป็นต้น

๓.๔ การเข้าถึงกระบวนการยุติธรรมอย่างเสมอภาค

การคุ้มครองสิทธิขั้นพื้นฐานและการเข้าถึงกระบวนการยุติธรรมอย่างเท่าเทียมโดยการเสริมศักยภาพและความเข้มแข็งด้านกฎหมายให้แก่ประชาชนรวมทั้งการปรับปรุงและบังคับใช้กฎหมายเพื่อลดปัญหาความเหลื่อมล้ำเช่นกฎหมายป่าชุมชนกฎหมายภาษีมรดกกฎหมายที่ดิน เป็นต้น

๔. การรองรับการเชื่อมโยงภูมิภาคและความเป็นเมือง

๔.๑ การลงทุนด้านโครงสร้างพื้นฐานและสิ่งอำนวยความสะดวกของเมือง

เตรียมความพร้อมรองรับความเป็นเมืองทั้งด้านการบริหารจัดการด้านผังเมือง ด้านสาธารณสุขภาคสาธารณสุขการระบบคมนาคมขนส่งระบบบริหารจัดการสิ่งแวดล้อมระบบการศึกษาและระบบสาธารณสุขที่ได้มาตรฐานมีคุณภาพและเพียงพอต่อความต้องการของคนในเมืองรวมทั้งเสริมสร้างความสามารถในการบริหารจัดการเมืองตามระดับการพัฒนา

๔.๒ การพัฒนาด้านการขนส่งและโลจิสติกส์เชื่อมโยงกับเพื่อนบ้านส่งเสริมและ

เร่งรัดการพัฒนากระบวนการบริหารจัดการโลจิสติกส์ของประเทศเพื่อเพิ่มความสามารถในการแข่งขันของประเทศทั้งด้านการค้าขายลงทุนและการบริการโดยคำนึงถึงการเป็นมิตรสิ่งแวดล้อม (Green Logistics) สนับสนุนให้เกิดความร่วมมือในห่วงโซ่อุปทาน และปรับปรับปรุงกฎหมายกฎระเบียบรวมทั้งปรับลดกระบวนการด้านอำนวยความสะดวกทางการค้าขนส่งและโลจิสติกส์ให้มีความสะดวกและมีประสิทธิภาพต่อภาคธุรกิจอย่างแท้จริง

๔.๓ การส่งเสริมการลงทุนการค้าชายแดนและการจัดตั้งเขตพัฒนาเศรษฐกิจพิเศษ

ให้ความสำคัญกับนโยบายส่งเสริมการลงทุนและการค้าชายแดนเพื่อดึงดูดให้นักลงทุนในภูมิภาคเข้ามลงทุนในไทยและประเทศเพื่อนบ้านรวมทั้งส่งเสริมการจัดตั้งเขตพัฒนาเศรษฐกิจพิเศษในพื้นที่ชายแดนโดยให้ความสำคัญกับการลงทุนโครงสร้างพื้นฐานการส่งเสริมการลงทุนและสิทธิประโยชน์การบริหารจัดการแรงงานต่างด้าวและหาหนทางให้บริการจุดเดียวเบ็ดเสร็จเพื่อช่วยอำนวยความสะดวกด้านการค้าชายแดนและการผ่านแดนระหว่างไทยกับประเทศในภูมิภาคมากขึ้น

๕. การสร้างความเจริญเติบโตทางเศรษฐกิจและสังคมอย่างเป็นมิตรกับสิ่งแวดล้อม

๕.๑ การรักษาทุนทางธรรมชาติเพื่อการเติบโตสีเขียว

ใช้ประโยชน์จากทุนธรรมชาติโดยคำนึงถึงขีดจำกัดและศักยภาพในการฟื้นตัวปกป้องรักษาทรัพยากรน้ำไม่โดยสนธิ์คลังของทุกภาคส่วนนำระบบสารสนเทศมาใช้เพื่อการบริหารจัดการรังคับใช้กฎหมายอย่างมีประสิทธิภาพและเสริมธรรมชาติเพิ่มพื้นที่ป่าไม้โดยส่งเสริมการปลูกไม้มีค่าทางเศรษฐกิจระยะยาวอนุรักษ์และใช้ประโยชน์ความหลากหลายทางชีวภาพอย่างยั่งยืนและแบ่งปันผลประโยชน์อย่างเป็นธรรมรวมทั้งผลักดันแนวทางประเมินมูลค่าของระบบนิเวศและการสร้างรายได้จากรอนุรักษ์จัดสรรที่ดินให้แก่ผู้ยากไร้กระจายการถือครองที่ดินจัดทำฐานข้อมูลที่ดินเพื่อการบริหารจัดการอย่างเป็นระบบการจัดเก็บภาษีที่ดินในอัตราก้าวหน้ากำหนดเขตห้ามการถือครองที่ดินที่เหมาะสมและกำหนดมาตรการป้องกันการถือครองที่ดินของคนต่างชาติบริหารจัดการน้ำให้เกิดความยั่งยืนบูรณาการระหว่างหน่วยงานอย่างเป็นระบบสร้างศูนย์ข้อมูลทรัพยากรน้ำจัดตั้งองค์กรบริหารจัดการน้ำในระดับพื้นที่เช่นคณะกรรมการลุ่มน้ำและองค์กรผู้ใช้น้ำคุ้มครองทรัพยากรทางทะเลและชายฝั่งลดความขัดแย้งเชิงนโยบายระหว่างการพัฒนาโครงสร้างพื้นฐานการท่องเที่ยวการประมงและวิถีชีวิตของชุมชนบริหารจัดการแร่ โดยกำหนดปริมาณที่เหมาะสมในการนำแร่มาใช้ประโยชน์คำนึงถึงความจำเป็นและมูลค่าในอนาคตบังคับใช้มาตรการควบคุมผลกระทบจากการทำเหมืองแร่ที่ก่อมลพิษต่อสภาพแวดล้อมและสุขภาพอนามัยของประชาชน

๕.๒ การส่งเสริมการบริโภคที่เป็นมิตรกับสิ่งแวดล้อม

สร้างระบบหมุนเวียนวัสดุที่ใช้แล้วที่มีประสิทธิภาพขับเคลื่อนสู่ Zero Waste Society ผ่านมาตรการต่างๆเช่นการปฏิรูประบบภาษีและค่าธรรมเนียมเพื่อสิ่งแวดล้อมการศึกษาเพื่อสิ่งแวดล้อมมาตรฐานและฉลากสินค้าเป็นต้น

๕.๓ การส่งเสริมการผลิตการลงทุนและการสร้างงานสีเขียวเพื่อยกระดับ

ประเทศสู่เศรษฐกิจและสังคมที่เป็นมิตรกับสิ่งแวดล้อมพัฒนาคลังตลาดหลักทรัพย์อุตสาหกรรมสีเขียวส่งเสริมผู้ประกอบการให้สามารถปรับระบบห่วงโซ่อุปทานหรือห่วงโซ่มูลค่าที่เป็นมิตรกับสิ่งแวดล้อม (Green Supply Chain/Green Value Chain) ส่งเสริมการทำการเกษตรกรรมยั่งยืนรวมทั้งส่งเสริมภาคบริการที่มีผลกระทบต่อสิ่งแวดล้อมน้อยเพื่อให้ประเทศไทยมีศักยภาพให้มีความก้าวหน้ามากขึ้นในการขับเคลื่อนเศรษฐกิจ

๕.๔ การจัดการมลพิษและรักษาคุณภาพสิ่งแวดล้อม

ด้วยการเร่งรัดการควบคุมมลพิษทั้งทางอากาศขณะน้ำเสียและของเสียอันตรายที่เกิดจากการผลิตและบริโภคเพื่อสร้างคุณภาพสิ่งแวดล้อมที่ดีให้กับประชาชนเร่งรัดแก้ไขปัญหามลพิษจากการจัดการขยะเป็นลำดับแรก โดยส่งเสริมให้เกิดกลไกการคัดแยกขยะเพื่อรีไซเคิลกลับมาใช้ใหม่ให้มากที่สุดเร่งกำจัดขยะมูลฝอยตกค้างสะสมในสถานที่กำจัดในพื้นที่วิกฤตสร้างรูปแบบการจัดการขยะมูลฝอยและของเสียอันตรายที่เหมาะสมเน้นการแปรรูปเป็นพลังงาน สร้างวินัยของคนในชาติมุ่งสู่การจัดการที่ยั่งยืนโดยให้ความรู้แก่ประชาชนและกระตุ้นบังคับใช้กฎหมาย

๕.๕ การพัฒนาความร่วมมือด้านสิ่งแวดล้อมระหว่างประเทศ

ผลักดันการจัดทำแผนแม่บทการบริหารจัดการทรัพยากรธรรมชาติและสิ่งแวดล้อมของอาเซียน หาแนวทางการร่วมมือกับอาเซียนและอนุภูมิภาคลุ่มน้ำโขงในประเด็นการขนส่งข้ามพรมแดนการเคลื่อนย้ายแรงงานการบริหารจัดการพลังงานและการบริหารจัดการทรัพยากรธรรมชาติ

๕.๖ การเพิ่มขีดความสามารถในการปรับตัวเพื่อรองรับการเปลี่ยนแปลงสภาพภูมิอากาศและการบริหารจัดการเพื่อลดความเสี่ยงด้านภัยพิบัติ

เพิ่มขีดความสามารถในการรับมือและปรับตัวต่อการเปลี่ยนแปลงสภาพภูมิอากาศ เพิ่มศักยภาพในการลดการปล่อยก๊าซเรือนกระจกให้กับทุกภาคส่วนส่งเสริมการวิจัยและพัฒนาทางวิทยาศาสตร์ เทคโนโลยีและนวัตกรรมเพื่อลดผลกระทบและปรับตัวต่อการเปลี่ยนแปลงสภาพภูมิอากาศพัฒนาระบบฐานข้อมูล และระบบการเตือนภัยตลอดจนส่งเสริมความร่วมมือระหว่างประเทศด้านการเปลี่ยนแปลงสภาพภูมิอากาศและ ภัยพิบัติทางธรรมชาติให้ความสำคัญกับการป้องกันน้ำท่วมวางแผนป้องกันเมืองและพื้นที่ชายฝั่งพัฒนาเมือง ที่สามารถรับตัวและยืดหยุ่นต่อการเปลี่ยนแปลงสภาพภูมิอากาศ (Climate Resilience City) การให้บริการ ของระบบนิเวศส่งเสริมการลงทุนของภาคเอกชนในการรับมือภัยพิบัติโดยสร้างแนวป้องกันตามธรรมชาติและการ จัดทำแผนธุรกิจต่อเนื่องรวมทั้งการพัฒนากระบวนการจัดการภัยพิบัติให้มีประสิทธิภาพพร้อมรองรับแนวโน้มการเกิด ภัยพิบัติที่รุนแรงในอนาคต

๖. การบริหารราชการแผ่นดินที่มีประสิทธิภาพ

๖.๑ การสร้างความโปร่งใส ในทุกขั้นตอนของการปฏิบัติราชการโดยให้มีช่องทางให้ทุกภาคส่วน สามารถเข้าถึงเข้าตรวจสอบข้อมูลของภาคราชการและร้องเรียนได้เช่นข้อมูลการประกวดราคาจัดซื้อจัดจ้าง โครงการของทางราชการข้อมูลการประมูลโครงการผู้ชนะการประมูลและราคาปิดประมูลข้อมูลความก้าวหน้า ตามกระบวนการยุติธรรมเช่นคดีที่ไม่ดำเนินการตามหลักธรรมาภิบาลคดีทุจริตคอร์รัปชันและคดีที่ประชาชน ให้ความสนใจในแต่ละยุคสมัย ฯลฯ

๖.๒ การพัฒนาบุคลากรภาครัฐ

ให้มีความเป็นมืออาชีพและเพียงพอต่อการขับเคลื่อนภารกิจภาครัฐร่วมกับภาคเอกชนและ ภาคประชาสังคมที่เปลี่ยนแปลงไปเพื่อให้ระบบราชการเล็กกะทัดรัดแต่มีความคล่องตัวและมีประสิทธิภาพสูง

๖.๓ การสร้างรูปแบบการพัฒนา อปท. ให้เหมาะสม

สามารถรับมือการเปลี่ยนแปลงทางด้านเศรษฐกิจสังคมและสิ่งแวดล้อมรวมทั้งเป็นแกนหลัก ในการประสานเครือข่ายและเชื่อมโยงภาคส่วนต่างๆในระดับพื้นที่ได้อย่างมีประสิทธิภาพ

๒.๔ การสร้างระบบตรวจสอบติดตามและประเมินผลที่มีประสิทธิภาพ

สร้างผลงานที่มีคุณภาพรวดเร็วและน่าเชื่อถือสามารถเป็นเครื่องมือให้กับคณะรัฐมนตรี ประกอบการตัดสินใจในเชิงนโยบายได้โดยเฉพาะอย่างยิ่งการติดตามประเมินผลโครงการใหญ่ๆที่มีการใช้จ่ายงบประมาณเป็นจำนวนมากและเป็นโครงการที่มีผลกระทบในวงกว้าง

๑.๑ การกำหนดยุทธศาสตร์การพัฒนาของแผนพัฒนาฯ ฉบับที่ ๑๒

๑) ยุทธศาสตร์การเสริมสร้างและพัฒนาศักยภาพทุนมนุษย์

พัฒนาคนทุกช่วงวัยเพื่อให้คนไทยเร้าคนดี คนเก่ง มีระเบียบวินัย และมีคุณภาพชีวิตที่ดี โดยเฉพาะการพัฒนาและดูแลผู้สูงอายุที่จะมีส่วนสูงขึ้นไปสังคมสูงวัยทั้งการสร้างงานที่เหมาะสม การฟื้นฟูและดูแลสุขภาพเพื่อชะลอความทุพพลภาพและโรคเรื้อรัง การสร้างสภาพแวดล้อมและนวัตกรรมที่เอื้อต่อสังคมสูงวัย มุ่งเน้นการพัฒนาศักยภาพคนเพื่อเป็นฐานการเพิ่มขีดความสามารถในการแข่งขันของประเทศและรองรับการลดลงของขนาดกำลังแรงงาน โดยยกระดับคุณภาพการศึกษาและการเรียนรู้ที่สอดคล้องกับการเรียนรู้ในศตวรรษที่ ๒๑ การป้องกันและควบคุมปัจจัยทางสังคมที่กำหนดสุขภาพเพื่อสร้างสุขภาพที่ดี การสร้างความรู้ที่มีคุณภาพให้ครอบครัวไทย รวมทั้งการเสริมสร้างบทบาทของสถาบันทางสังคมและทุนทางวัฒนธรรมในการส่งเสริมคุณธรรม จริยธรรมในสังคม

๒) ยุทธศาสตร์การสร้างความเป็นธรรมลดความเหลื่อมล้ำในสังคม

มุ่งเน้นการลดความเหลื่อมล้ำในทุกมิติเพื่อสร้างความปรองดองในสังคม การสร้างโอกาสให้ทุกคนในสังคมไทยสามารถเข้าถึงทรัพยากร แหล่งทุนในการประกอบอาชีพ เพื่อยกระดับรายได้และขับเคลื่อนเศรษฐกิจฐานราก การเข้าถึงบริการทางสังคมของรัฐอย่างมีคุณภาพ ทั้งถึง และเป็นธรรม อาทิ การสร้างโอกาสการเข้าถึงการศึกษาและการเรียนรู้เพื่อพัฒนาคนได้เต็มตามศักยภาพสามารถประกอบอาชีพและดำรงชีวิตได้โดยมีความใฝ่รู้ และทักษะที่เหมาะสม เน้นการเรียนรู้เพื่อสร้างสังคมอาชีพในพื้นที่ การจัดรูปแบบบริการสุขภาพและสวัสดิการทางสังคมขึ้นพื้นฐานที่จำเป็นและเหมาะสมตามกลุ่มเป้าหมาย การพัฒนาระบบบริการสาธารณะให้มีคุณภาพและมีช่องทางการเข้าถึงที่หลากหลาย รวมทั้งการพัฒนาระบบยุติธรรมชุมชนการเพิ่มศักยภาพกองทุนยุติธรรมเพื่อสร้างโอกาสการเข้าถึงกระบวนการยุติธรรมอย่างเสมอภาค ซึ่งจะนำไปสู่การลดความยากจนและความเหลื่อมล้ำอันจะนำไปสู่การลดความขัดแย้งในสังคมไทย

๓) ยุทธศาสตร์การสร้างความเข้มแข็งทางเศรษฐกิจและแข่งขันได้อย่างยั่งยืน

ให้ความสำคัญกับการบริหารจัดการนโยบายการเงินและนโยบายการคลัง โดยรวมถึงการปฏิรูปภาษีทั้งระบบเพื่อรักษาเสถียรภาพและเพิ่มประสิทธิภาพของระบบเศรษฐกิจการปรับโครงสร้างทั้งห่วงโซ่มูลค่าในภาคเกษตร อุตสาหกรรม บริการ การลงทุน เพื่อต่อยอดการสร้างมูลค่าเพิ่มของสาขาการผลิตและบริการที่เน้นฐานการเติบโตทางเศรษฐกิจในปัจจุบัน พร้อมทั้งวางรากฐานการพัฒนาทุนมนุษย์ องค์ความรู้ เทคโนโลยีและนวัตกรรมรวมทั้งกฎระเบียบเพื่อสร้างความเข้มแข็งของสาขาการผลิตและบริการใหม่ และเศรษฐกิจดิจิทัลภายใต้เงื่อนไขการรักษาสิ่งแวดล้อมและการให้ประโยชน์จากศักยภาพของพื้นที่โดยเฉพาะภาคการผลิตและบริการที่มีศักยภาพที่จะเป็นฐานสำคัญสำหรับการพัฒนาประเทศในอนาคต เช่น อุตสาหกรรมแปรรูปเกษตรและอาหาร อุตสาหกรรมและบริการสร้างสรรค์ อุตสาหกรรมบนฐานที่นภาพ อุตสาหกรรมอวกาศยาน อุตสาหกรรมระบบราง อุตสาหกรรมหุ่นยนต์ ธุรกิจบริการสุขภาพ ธุรกิจบริการทางการเงิน ธุรกิจการจัดประชุมและนิทรรศการนานาชาติ ธุรกิจภาพยนตร์ การศึกษานานาชาติ ธุรกิจที่เกี่ยวข้องกับการท่องเที่ยว ศูนย์ปฏิบัติการประจำภูมิภาค เป็นต้น

ทั้งนี้ โดยจะให้ความสำคัญกับรูปแบบการพัฒนาในรูปแบบคลัสเตอร์ การสร้างความเชื่อมโยงการผลิตและบริการ การพัฒนา SMEs และการสร้างผู้ประกอบการและเกษตรกรรุ่นใหม่ รวมถึงการสร้างศักยภาพของลูกหลานเกษตรกร โดยจะต้องพัฒนาปัจจัยพื้นฐานเชิงยุทธศาสตร์ทั้งทุนมนุษย์ โครงสร้างพื้นฐาน การพัฒนาวิทยาศาสตร์ เทคโนโลยีและนวัตกรรม การบริหารจัดการและการปรับปรุงกฎระเบียบเพื่ออำนวยความสะดวกต่อการค้า การลงทุน เพื่อรองรับการพัฒนาประเทศสู่ความเป็นชาติแรกครึ่ง อันจะเป็นการสนับสนุนให้เศรษฐกิจในภาพรวมขยายตัวได้ไม่ต่ำกว่า ร้อยละ ๕ ซึ่งเป็นปฐมขพของการขับเคลื่อนเศรษฐกิจไทยเข้าสู่การเป็นประเทศรายได้สูง ที่มีการพัฒนาที่ยั่งยืนภายใต้กรอบยุทธศาสตร์ชาติในระยะยาว

๔) ยุทธศาสตร์ด้านการเติบโตที่เป็นมิตรกับสิ่งแวดล้อมเพื่อการพัฒนาอย่างยั่งยืน

มุ่งอนุรักษ์ฟื้นฟูสร้างความมั่นคงของฐานทรัพยากรธรรมชาติและสิ่งแวดล้อม สร้างสมดุลระหว่างการอนุรักษ์และการใช้ประโยชน์อย่างยั่งยืนและเป็นธรรม บริหารจัดการน้ำให้มีประสิทธิภาพ ภายใต้ยุทธศาสตร์การบริหารจัดการทรัพยากรน้ำ แก้ไขปัญหาวิกฤตสิ่งแวดล้อมโดยเร่งรัดแก้ไขปัญหามลพิษ การปล่อยก๊าซเรือนกระจกลดร้อยละ ๒๐ตามเป้าหมายระยะยาว พัฒนาการผลิตให้มีประสิทธิภาพ ลดการใช้พลังงาน เพื่อปรับตัวไปสู่รูปแบบของการผลิตและการบริโภคคาร์บอนต่ำและเป็นมิตรกับสิ่งแวดล้อมมากขึ้น รวมทั้งยกระดับความสามารถในการป้องกันผลกระทบจากการเปลี่ยนแปลงสภาพภูมิอากาศและภัยพิบัติธรรมชาติ ต่อเนื่องจากแผนพัฒนาฯ ฉบับที่ ๑๑ ทั้งนี้เพื่อวางรากฐานและสนับสนุนให้ประเทศมีการเติบโตทางเศรษฐกิจและสังคมอย่างยั่งยืน

๕) ยุทธศาสตร์การเสริมสร้างความมั่นคงแห่งชาติเพื่อการพัฒนาประเทศสู่ความมั่นคงและยั่งยืน

ให้ความสำคัญกับความมั่นคงที่ส่งผลกระทบต่อการพัฒนาในทุกมิติ ทั้งมิติเศรษฐกิจ สังคม และสิ่งแวดล้อม ตลอดจนการพัฒนาศักยภาพให้ประเทศสามารถรับมือกับภัยคุกคามทุกรูปแบบที่จะเกิดขึ้นในอนาคต โดยมีสาระครบคลุม ดังนี้ (๑) สถาบันหลักของชาติให้ดำรงอยู่อย่างมั่นคงเป็นจุดยึดเหนี่ยวของสังคม (๒) ความสามัคคีของคนในชาติ ลดความเหลื่อมล้ำในทุกมิติ และสร้างความเชื่อมั่นในกระบวนการยุติธรรม (๓) ความสงบสุขและการอยู่ร่วมกันอย่างสันติสุขในทุกพื้นที่ (๔) การบริหารจัดการความมั่นคงชายแดนชายฝั่งทะเล เสริมสร้างและพัฒนาความร่วมมือกับประเทศเพื่อนบ้าน ในการแก้ไขปัญหาด้านความมั่นคง (๕) สร้างความเชื่อมั่นและพัฒนาความร่วมมือในกลุ่มประเทศอาเซียนและประชาคมโลกเพื่อรักษาผลประโยชน์ของชาติ ให้สามารถป้องกันแก้ไขปัญหากลุ่มภัยคุกคามข้ามชาติ ภัยก่อการร้าย (๖) เสริมสร้างความมั่นคงทางเทคโนโลยีสารสนเทศและไซเบอร์ (๗) รักษาความมั่นคงของฐานทรัพยากรธรรมชาติ สิ่งแวดล้อม และปกป้อง รักษาผลประโยชน์ของชาติทางทะเล (๘) เสริมสร้างความมั่นคงทางอาหาร พลังงานและน้ำ โดยกำกับหนดแนวทางบริหารจัดการ (๙) เสริมสร้างและพัฒนาศักยภาพการป้องกันประเทศ การรักษาความสงบภายใน และความมั่นคงระหว่างประเทศ รวมทั้งพัฒนาระบบข่าวกรองให้มีประสิทธิภาพ (๑๐) พัฒนาระบบการเตรียมพร้อมแห่งชาติและระบบบริหารจัดการภัยพิบัติ(๑๑) การบริหารจัดการยุทธศาสตร์ด้านความมั่นคง ให้เกิดผลในทางปฏิบัติในระดับพื้นที่ได้อย่างเป็นรูปธรรม พัฒนาระบบการติดตามประเมินผลอย่างเป็นระบบและต่อเนื่อง รวมทั้งสนับสนุนงานศึกษา วิจัย พัฒนาด้านความมั่นคง

๖) ยุทธศาสตร์ด้านการเพิ่มประสิทธิภาพและธรรมาภิบาลในภาครัฐ

เพื่อให้การบริหารจัดการภาครัฐมีความโปร่งใส มีประสิทธิภาพ มีความรับผิดชอบและตรวจสอบได้ อย่างเป็นธรรมรวมทั้งประชาชนมีส่วนร่วม มีการกระจายอำนาจ และแบ่งภารกิจรับผิดชอบที่เหมาะสมระหว่าง ส่วนกลาง ภูมิภาค และท้องถิ่น โดยมีประเด็นการพัฒนาที่สำคัญ ประกอบด้วย การเพิ่มประสิทธิภาพการบริหาร จัดการภาครัฐ การปรับปรุงการให้บริการภาครัฐผ่านเครือข่ายอิเล็กทรอนิกส์ (E-Government) การปรับปรุง กระบวนการงบประมาณ และหาวิธีมีส่วนร่วมของประชาชนในการติดตามตรวจสอบการเงินการคลังภาครัฐ การ กระจายอำนาจสู่ท้องถิ่นโดยการปรับโครงสร้างการบริหารงานท้องถิ่นให้เกื้อต่อการกระจายอำนาจที่มีประสิทธิภาพ มรกกขึ้น และการป้องกันและปราบปรามการทุจริตคอร์รัปชัน เพื่อให้ประเทศไทยปราศจากการคอร์รัปชัน ซึ่งจะเป็ นปัจจัยสนับสนุนสำคัญที่จะช่วยส่งเสริมการพัฒนาประเทศในด้านต่างๆ ให้ประสบผลสำเร็จและบรรลุเป้าหมายที่วาง ได้ตามกรอบในขนาดประเทศไทยปี ๒๕๖๕

๗) ยุทธศาสตร์ด้านการพัฒนาโครงสร้างพื้นฐานและระบบโลจิสติกส์

การพัฒนาโครงสร้างพื้นฐานและระบบโลจิสติกส์ในช่วงแผนพัฒนาฯ ฉบับที่ ๑๒ จะมุ่งเน้นการ พัฒนากายภาพโครงสร้างพื้นฐานด้านการคมนาคมขนส่ง การเชื่อมโยงเครือข่ายโทรคมนาคม และการบริหารจัดการ โครงสร้างพื้นฐานเพื่อสนับสนุนการพัฒนาพื้นที่เขตเศรษฐกิจพิเศษ พื้นที่เมืองการเชื่อมโยงการเดินทางและขนส่ง สินค้าระหว่างประเทศที่ได้มาตรฐาน การพัฒนาความมั่นคงด้านพลังงานและการผลิตพลังงานทดแทน การสนับสนุน การพัฒนาเศรษฐกิจดิจิทัลลดการลดความเหลื่อมล้ำในการเข้าถึงโครงสร้างพื้นฐานเพื่อเพิ่มคุณภาพชีวิตของประชาชน ในพื้นที่ห่างไกล และการใช้ประโยชน์จากการพัฒนาโครงสร้างพื้นฐานเพื่อสร้างอุตสาหกรรมใหม่ของประเทศ ได้แก่ อุตสาหกรรมระบบราง อุตสาหกรรมซ่อมบำรุงและกระผลิตชิ้นส่วนอากาศยาน อุตสาหกรรมผลิตอุปกรณ์เพื่อเพิ่ม ประสิทธิภาพการผลิตพลังงาน รวมทั้งการพัฒนา ระบบโลจิสติกส์ทั้งในด้านการส่งเสริมผู้ประกอบการไทยในการสร้าง เครือข่ายการขนส่งระหว่างประเทศ การพัฒนาบุคลากรด้านโลจิสติกส์และการปรับปรุงระบบบริหารจัดการ กฎหมายและระเบียบที่เกี่ยวข้อง ตลอดจนการพัฒนาสิ่งอำนวยความสะดวกเพื่อการรองรับการเปลี่ยนแปลงรูปแบบการ ขนส่งจากถนนสู่รางเป็นหลัก

๘) ยุทธศาสตร์ด้านวิทยาศาสตร์ เทคโนโลยี วิจัย และนวัตกรรม

ให้ความสำคัญกับการขับเคลื่อนการพัฒนาวิทยาศาสตร์ เทคโนโลยี วิจัย และนวัตกรรม ต่อเนื่องจากแผนพัฒนาฯ ฉบับที่ ๑๑ ทั้งการเพิ่มการลงทุนวิจัยและพัฒนา และการปรับปรุงสภาพแวดล้อมของการ พัฒนาวิทยาศาสตร์ฯ ทั้งด้านบุคลากรวิจัย โครงสร้างพื้นฐาน และการบริหารจัดการ เพื่อมุ่งให้วิทยาศาสตร์ เทคโนโลยี วิจัย และนวัตกรรมเป็นเครื่องมือสำคัญที่จะช่วยขับเคลื่อนการพัฒนาประเทศในมิติต่างๆ ทั้งการสร้าง คุณค่าและมูลค่าเพิ่มให้กับสินค้าและบริการให้สามารถตอบสนองความต้องการของผู้บริโภคที่เปลี่ยนแปลงไปนำไปสู่ ศักยภาพการแข่งขันที่สูงขึ้น เสริมสร้างสังคมที่มีตระหนักรู้ทางความคิด มีทุนทางปัญญา เพื่อเป็นรากฐานการดำรงชีวิต ที่มีความสุขของคนไทย บริหารจัดการทรัพยากรธรรมชาติและสิ่งแวดล้อมสู่ความสมดุล อันจะนำมาซึ่งคุณภาพชีวิต ที่ดีขึ้นของประชาชน รวมทั้งเพื่อแก้ไขปัญหาและยกระดับความเจริญให้กับภาคส่วนต่างๆ ทั้งเศรษฐกิจและสังคม ตลอดจนสนับสนุนให้เกิดกลไกบูรณาการระหว่างหน่วยงานและองค์กรต่างๆ ที่เกี่ยวข้อง อันจะสนับสนุนให้ประเทศไทยก้าวสู่การแข่งขันในศตวรรษหน้าโดยหลุดพ้นจากกับดักประเทศรายได้ปานกลาง และก้าวไปสู่ประเทศที่มีรายได้ สูงในอนาคต

๙) ยุทธศาสตร์การพัฒนาภาคเมือง และพื้นที่เศรษฐกิจ

กำหนดยุทธศาสตร์การพัฒนาภาคเมือง และพื้นที่เศรษฐกิจจะสำคัญให้สอดคล้องกับทิศทางการพัฒนาประเทศ ศักยภาพ โอกาสและข้อจำกัดของพื้นที่ รวมทั้งความต้องการของภาคีการพัฒนาที่เกี่ยวข้อง เพื่อรักษาฐานเศรษฐกิจเดิมให้เข้มแข็งโดยมีคุณภาพสิ่งแวดล้อมตามมาตรฐานสากลสร้างฐานเศรษฐกิจใหม่รองรับการเข้าสู่ประชาคมเศรษฐกิจอาเซียน เพื่อกระจายกิจกรรมทางเศรษฐกิจและความเจริญสู่ภูมิภาค พัฒนาเมืองศูนย์กลางความเจริญในภูมิภาคให้เป็นเมืองนำอยู่และปลอดภัย สนับสนุนการเชื่อมโยงในภูมิภาคเพื่อเพิ่มขีดความสามารถในการแข่งขันของพื้นที่และสร้างความอยู่ดีมีสุขให้แก่ประชาชนอย่างทั่วถึง โดยมีสาระครอบคลุม ดังนี้ (๑) การพัฒนาภาค (๒) การพัฒนาเมืองศูนย์กลางความเจริญในภูมิภาค (๓) การพัฒนาพื้นที่ฐานเศรษฐกิจหลัก บริเวณชายฝั่งทะเลตะวันออก และ (๔) การพัฒนาพื้นที่เศรษฐกิจพิเศษชายแดน รวมทั้งความเชื่อมโยงกับการพัฒนาอุตสาหกรรมและบริการที่มีศักยภาพ และโครงการพัฒนาท่าเรือน้ำลึกทวาย

๑๐) ยุทธศาสตร์ด้านการต่างประเทศ ประเทศเพื่อนบ้าน และภูมิภาค

กำหนดยุทธศาสตร์การต่างประเทศ ประเทศเพื่อนบ้าน ภูมิภาค ให้เกิดการประสานและพัฒนาคือความร่วมมือกันระหว่างประเทศ ทั้งในเชิงรุกและรับอย่างสร้างสรรค์ โดยมุ่งเน้นการดูแลการดำเนินงานตามข้อผูกพันและพันธกรณีตลอดจนมาตรฐานต่างๆ ที่ไทยมีความเกี่ยวข้องในฐานะประเทศสมาชิก ทั้งในเวทีระดับโลก ระดับภูมิภาค และระดับอนุภูมิภาค อาทิ การดำเนินงานเป้าหมายการพัฒนาที่ยั่งยืน (SDGs) การประมง การค้ามนุษย์ และอื่นๆ ให้เข้าสู่มาตรฐานสากลและเป็นที่ยอมรับของประชาคมโลก เป็นต้น การเตรียมความพร้อมในการรองรับและดำเนินงานของประเทศไทยภายหลังการเข้าสู่ประชาคมอาเซียนในปี ๒๕๕๘ (Post-ASEAN ๒๐๑๕) การปรับตัวและพัฒนาขีดความสามารถในการแข่งขันของประเทศเพื่อรองรับและสอดคล้องกับการดำเนินงานตามพันธกรณีของความร่วมมือระดับภูมิภาค อาทิ Regional Comprehensive Economic Partnerships (RCEP) เป็นต้น การเสริมสร้างความเชื่อมโยงกันระหว่างประเทศในอนุภูมิภาคประเทศเพื่อนบ้าน และภูมิภาค และการส่งเสริมให้ประเทศไทยเป็นฐานของการประกอบธุรกิจ การให้บริการทางการศึกษา การให้บริการด้านการเงิน การให้บริการด้านสุขภาพ การให้บริการด้านโลจิสติกส์และการลงทุนเพื่อการวิจัยและพัฒนา รวมทั้งเป็นฐานความร่วมมือในเอเชีย

๑.๓ แผนพัฒนาภาค/แผนพัฒนากลุ่มจังหวัด/แผนพัฒนาจังหวัด

แผนพัฒนาภาคตะวันออกเฉียงเหนือ

แผนพัฒนาภาค เป็นแผนที่ยึดกระบวนการมีส่วนร่วมของทุกภาคส่วนจากทุกจังหวัดทั้ง ๔ ภูมิภาคขึ้น เพื่อสนับสนุนจังหวัดและกลุ่มจังหวัดให้สามารถ ใช้เป็นกรอบแนวทางในการจัดทำแผนพัฒนาจังหวัดและแผนพัฒนากลุ่มจังหวัด แผนพัฒนาภาค จัดทำโดยสำนักงานพัฒนาการเศรษฐกิจและสังคมแห่งชาติ (สศช.) มีวัตถุประสงค์เพื่อให้เกิดการพัฒนาที่สมดุล ยึดแนวคิดการพัฒนาตาม “ปรัชญาของเศรษฐกิจพอเพียง” โดยประกอบไปด้วย ยุทธศาสตร์การพัฒนาภาคเหนือ ยุทธศาสตร์การพัฒนาภาคตะวันออกเฉียงเหนือ ยุทธศาสตร์การพัฒนาภาคกลาง ยุทธศาสตร์การพัฒนาภาคใต้ ซึ่งเขตเทศบาลตำบลบ้านเหลื่อมนั้นตั้งอยู่ภาคตะวันออกเฉียงเหนือ การจัดทำแผนพัฒนาท้องถิ่นสี่ปีขององค์การบริหารส่วนตำบลอย่างตลาดมีความสัมพันธ์กับแผนพัฒนาภาคตะวันออกเฉียงเหนือ ด้านเศรษฐกิจ ด้านการเกษตร การท่องเที่ยว การค้าการลงทุน การพัฒนาคนให้มีสุขภาพที่ดีทั้งร่างกาย จิตใจและสติปัญญา รอบรู้ เท่าทันการเปลี่ยนแปลง สามารถดำรงชีพได้อย่างมีคุณภาพ สร้างความมั่นคงด้านอาหาร แก้ไขปัญหาความยากจน หนี้สิน และการอพยพของครัวเรือน มีสัมมาอาชีพที่

มั่นคง สามารถพึ่งพาตนเองและดูแลครอบครัวได้อย่างยั่งยืน พื้นฟูทรัพยากรธรรมชาติและสิ่งแวดล้อมให้สมบูรณ์ ซึ่งแผนพัฒนาภาคตะวันออกเฉียงเหนือมีรายละเอียดสรุปย่อ ดังนี้

กรอบยุทธศาสตร์การพัฒนาภาค

ตามพระราชบัญญัติระเบียบบริหารราชการแผ่นดิน (ฉบับที่ ๗) พ.ศ. ๒๕๕๐ มาตรา ๕๓/๑ และมาตรา ๕๓/๒ บัญญัติให้จังหวัดและกลุ่มจังหวัดทำแผนพัฒนาจังหวัดและแผนพัฒนากลุ่มจังหวัดให้สอดคล้องกับแนวทางการพัฒนาเศรษฐกิจและสังคมแห่งชาติ และตอบสนองความต้องการของประชาชนในท้องถิ่น สำนักงานพัฒนาการเศรษฐกิจและสังคมแห่งชาติ (สศช.) จึงได้จัดทำกรอบยุทธศาสตร์การพัฒนาภาคที่ยึดกระบวนการมีส่วนร่วมของทุกภาคส่วนจากทุกจังหวัดทั้ง ๔ ภูมิภาคขึ้น เพื่อสนับสนุนจังหวัดและกลุ่มจังหวัดให้สามารถใช้เป็นกรอบแนวทางในการจัดทำแผนพัฒนาจังหวัดและแผนพัฒนากลุ่มจังหวัด

๑. แนวคิดและหลักการ

๑.๑ ยึดแนวคิดการพัฒนาตาม “ปรัชญาของเศรษฐกิจพอเพียง” ให้เกิดการพัฒนาที่สมดุล เป็นธรรมและมีภูมิคุ้มกันต่อผลกระทบจากกระแสการเปลี่ยนแปลงทั้งจากภายนอกและภายในประเทศ ควบคู่ไปกับแนวคิด “การพัฒนาแบบองค์รวม” ที่ยึด คน ผลประโยชน์ของประชาชน ภูมิสังคม ยุทธศาสตร์พระราชทาน เข้าใจ เข้าถึง และพัฒนา ยึดหลักการมีส่วนร่วมของทุกภาคภาคการพัฒนา และหลักธรรมาภิบาล เพื่อให้สังคมमानฉันท์และอยู่เย็นเป็นสุขร่วมกัน

๑.๒ หลักการ มุ่งสร้างความเชื่อมโยงกับแผนระดับชาติต่างๆ นโยบายรัฐบาล แผนการบริหารราชการแผ่นดิน เพื่อสร้างโอกาสทางการพัฒนา สอดคล้องกับภูมิสังคมของพื้นที่ โดย

- (๑) กำหนดรูปแบบการพัฒนาเชิงพื้นที่ของประเทศและภาค รวมถึงชุมชน
- (๒) กำหนดบทบาทและยุทธศาสตร์การพัฒนาภาคให้สอดคล้องกับศักยภาพและโอกาสของพื้นที่

๒. ทิศทางการพัฒนาเชิงพื้นที่

ภายใต้กระแสโลกาภิวัตน์ที่มีการเปลี่ยนแปลงตลอดเวลา สภาพแวดล้อมภายนอกเป็นปัจจัยสำคัญต่อการพัฒนาประเทศ เป็นผลให้จำเป็นต้องเตรียมการรองรับการเปลี่ยนแปลงดังกล่าวให้เหมาะสม การพัฒนาที่สมดุล ดังนั้นจึงกำหนดทิศทางการพัฒนาพื้นที่ของประเทศ ดังนี้

๒.๑ พัฒนาพื้นที่ในภูมิภาคต่างๆ ของประเทศให้เชื่อมโยงกับภูมิภาคเอเชียตะวันออกเฉียงใต้ เพื่อเป็นฐานการพัฒนาด้านอุตสาหกรรม การเกษตรและการแปรรูปการเกษตร และการท่องเที่ยวของภูมิภาค โดยเฉพาะ

๒.๑.๑ พัฒนาพื้นที่เชื่อมโยงทางเศรษฐกิจตามแนวตะวันออก - ตะวันตก (East West Economic Corridor) เช่น พื้นที่เขตเศรษฐกิจแม่สอด-สุโขทัย-พิษณุโลก-ขอนแก่น-มุกดาหาร-น่านสะพานเศรษฐกิจพื้นที่อ่าวประเทศ-สระแก้ว-ปราจีนบุรี พื้นที่เศรษฐกิจระนอง-ชุมพร-บางสะพาน แนวสะพานเศรษฐกิจหังงา-กระบี่-สุราษฎร์ธานี-นครศรีธรรมราช และแนวสะพานเศรษฐกิจสตูล-สงขลา

๒.๑.๒ พัฒนาพื้นที่เชื่อมโยงทางเศรษฐกิจตามแนวเหนือ-ใต้ (North-South Economic Corridor) ได้แก่ แนวเศรษฐกิจเชียงทอง-เชียงราษะ-พิษณุโลก-นครสวรรค์-จังหวัดปริมณฑล แนวเศรษฐกิจหนองคาย-อุดรธานี-ขอนแก่น-นครราชสีมา-จังหวัดปริมณฑล พื้นที่แหลมฉบัง-ชลบุรี-ฉะเชิงเทรา-สระแก้ว-บุรีรัมย์-มุกดาหาร

๒.๒ พัฒนาบริการพื้นฐานของชุมชนเพื่อรองรับการพัฒนาเศรษฐกิจเชื่อมโยงระหว่างประเทศ โดยเน้นพื้นที่ชุมชนตามแนวเขตเศรษฐกิจเหนือ-ใต้ และตะวันออก-ตะวันตก โดยเฉพาะชุมชนเศรษฐกิจชายแดน

๒.๓ พัฒนาระบบโลจิสติกส์และโครงข่ายคมนาคมขนส่งเพื่อสนับสนุนการเพิ่มขึ้นขีดความสามารถในการแข่งขันเชิงพื้นที่ เช่น การพัฒนาระบบบรณาง เพิ่มประสิทธิภาพการขนส่งทางน้ำ และเพิ่มประสิทธิภาพการเชื่อมโยงโครงข่ายการคมนาคมบริเวณจุดตัด เช่น พิษณุโลก และขอนแก่น

๒.๔ สร้างความมั่นคงของฐานทรัพยากรธรรมชาติและสิ่งแวดล้อม เพื่อรักษาสมดุลของระบบนิเวศให้ยั่งยืน ได้แก่ พัฒนาแหล่งน้ำให้เพียงพอต่อการเกษตร พัฒนาสิ่งแวดล้อมเมืองและแหล่งอุตสาหกรรม และการจัดให้มีการจัดการใช้ประโยชน์ที่ดินอย่างมีประสิทธิภาพ

๓. ยุทธศาสตร์การพัฒนาภาคตะวันออกเฉียงเหนือ

๓.๑ ยุทธศาสตร์การพัฒนา

(๑) เพิ่มศักยภาพการแข่งขันด้านเศรษฐกิจ โดยการยกมาตรฐานและประสิทธิภาพการผลิต การเกษตร การพัฒนาศักยภาพการประกอบการด้านอุตสาหกรรม อุตสาหกรรมบริการและการท่องเที่ยว การตั้งองค์กรร่วมภาครัฐและเอกชนระดับพื้นที่เพื่อส่งเสริมอำนาจความสอดคล้องด้านการค้าการลงทุน และส่งเสริมความร่วมมือทางเศรษฐกิจกับประเทศเพื่อนบ้าน

(๒) สร้างคนให้มีคุณภาพ เพื่อพัฒนาคนให้มีคุณภาพชีวิตทั้งร่างกาย จิตใจและสติปัญญา รอบรู้ เพื่อบรรลุการเปลี่ยนแปลง สามารถดำรงชีพได้อย่างมีคุณภาพ

(๓) สร้างสังคมและเศรษฐกิจฐานรากให้เข้มแข็ง เพื่อสร้างความมั่นคงด้านอาหาร แก้ไขปัญหาความยากจน หนี้สิน และการลอมของครัวเรือน มีสัมมาอาชีพที่มั่นคง สามารถพึ่งพาตนเองและดูแลครอบครัวได้อย่างอบอุ่น

(๔) พื้นฟูทรัพยากรธรรมชาติและสิ่งแวดล้อมให้สมบูรณ์ โดยเร่งอนุรักษ์และฟื้นฟูพื้นที่ป่าไม้ให้ได้ ๑๕.๘ ล้านไร่ หรือร้อยละ ๒๕ ของพื้นที่ภาค ป้องกันการรุกพื้นที่ชุ่มน้ำ พัฒนาแหล่งน้ำและระบบชลประทาน ฟื้นฟูดิน ยับยั้งการแพร่กระจายดินเค็ม และเพิ่มประสิทธิภาพการจัดการโดยส่งเสริมทำเกษตรอินทรีย์

แผนพัฒนาภูมิภาคจังหวัดและจังหวัด

(๑) กลุ่มภาคตะวันออกเฉียงเหนือตอนบน ๑ ประกอบด้วยยุดรธานี หนองคาย หนองบัวลำภู และเลย) เน้นการฟื้นฟูระบบนิเวศน์เพื่อรักษาสมดุลธรรมชาติ การปรับโครงสร้างการผลิตด้านการเกษตร การส่งเสริมการค้า การลงทุนและการท่องเที่ยวเชื่อมโยงกับประเทศเพื่อนบ้าน

(๒) กลุ่มภาคตะวันออกเฉียงเหนือตอนบน ๒ ประกอบด้วย สกลนคร นครพนม และมุกดาหาร เน้นให้ความสำคัญกับความร่วมมือทางเศรษฐกิจกับประเทศเพื่อนบ้าน เพิ่มประสิทธิภาพการผลิตสินค้าการเกษตร ส่งเสริมพื้นที่ชลประทาน การทำปศุสัตว์โดยเฉพาะโคนม

(๓) กลุ่มภาคตะวันออกเฉียงเหนือตอนกลาง ประกอบด้วย ขอนแก่น กาฬสินธุ์ มหาสารคาม และร้อยเอ็ด เน้นการพัฒนาโครงสร้างพื้นฐานของเมืองรองรับการเป็นศูนย์กลางการค้าบริการ และการลงทุนของภาค การใช้ประโยชน์พื้นที่ชลประทานให้เกิดประโยชน์สูงสุด การทำการเกษตรก้าวหน้า การเตรียมการรองรับอุตสาหกรรมพลังงานทดแทน (Ethanol) ควบคู่กับการเพิ่มประสิทธิภาพการผลิต

(๔) กลุ่มภาคตะวันออกเฉียงเหนือตอนล่าง ๑ ประกอบด้วย นครราชสีมา ชัยภูมิ บุรีรัมย์ สุรินทร์ มุ่งเน้นการพัฒนาระบบชลประทานให้เต็มศักยภาพ การเตรียมการรองรับอุตสาหกรรมพลังงานทดแทน (Ethanol) พัฒนาการท่องเที่ยวทั้งการท่องเที่ยวเชิงนิเวศน์และอารยธรรมขอมด้วยการสร้างคุณค่าเพิ่ม และพัฒนาเส้นทาง

(๕) กลุ่มภาคตะวันออกเฉียงเหนือตอนล่าง ๒ ประกอบด้วย อุบลราชธานี ศรีสะเกษ ยโสธร และอำนาจเจริญ มุ่งเน้นการพัฒนาแหล่งน้ำ และระบบบริหารจัดการเพื่อแก้ไขปัญหาน้ำท่วมและขาดแคลนน้ำ การสร้างงานและรายได้จากรท่องเที่ยวให้มากขึ้น

๓.๓ โครงการที่สำคัญ (Flagship Project)

- (๑) โครงการผลิตข้าวหอมมะลิพันธุ์ใหม่ทุ่งกุลาร้องไห้เพื่อการส่งออก
- (๒) โครงการพัฒนาเมืองมุกดาหารเป็นประตูสู่อินโดจีน
- (๓) โครงการพัฒนาเส้นทางท่องเที่ยวอารยธรรมขอม
- (๔) โครงการจัดการผลิตเกทานอลในภาคอีสาน
- (๕) โครงการยกมาตรฐานการเรียนการสอนด้วยระบบศึกษาทางไกล
- (๖) โครงการเกษตรยั่งยืนเพื่อชุมชนเข้มแข็ง
- (๗) โครงการฟื้นฟูลุ่มน้ำชีตอนบนและลุ่มน้ำมูลตอนบนแบบบูรณาการเพื่อการผลิตที่ยั่งยืน

แผนการพัฒนาจังหวัดกาฬสินธุ์

๑. การพัฒนาคน สังคม เศรษฐกิจ และสิ่งแวดล้อม

แนวทางที่ ๑ พัฒนาคคน และเสริมสร้างสังคมแห่งการเรียนรู้

แนวทางที่ ๒ พัฒนาระบบสุขภาพสวัสดิการ และการดูแลผู้ด้อยโอกาส

- แนวทางที่ ๓ บริหารจัดการทรัพยากรธรรมชาติและสิ่งแวดล้อมแบบมีส่วนร่วม
- แนวทางที่ ๔ การบูรณาการความร่วมมือหรือสร้างความเข้มแข็งของชุมชนในการพัฒนาคุณภาพชีวิตของประชาชนตามปรัชญาเศรษฐกิจพอเพียง
- แนวทางที่ ๕ ส่งเสริมการค้า การลงทุน ที่เป็นมิตรต่อสิ่งแวดล้อม
- แนวทางที่ ๖ พัฒนาโครงสร้างพื้นฐาน

๒. ส่งเสริมและพัฒนาการท่องเที่ยววิถีชีวิตอีสาน

- แนวทางที่ ๑ อนุรักษ์ ฟื้นฟู และพัฒนาแหล่งท่องเที่ยว และส่งเสริมวัฒนธรรมประเพณีอันดีงาม
- แนวทางที่ ๒ พัฒนาโครงสร้างพื้นฐานและสิ่งอำนวยความสะดวกเพื่อการท่องเที่ยว
- แนวทางที่ ๓ เพิ่มประสิทธิภาพการบริหารจัดการ การประชาสัมพันธ์ด้านการท่องเที่ยว

๓. ส่งเสริมและพัฒนาการเกษตรปลอดภัย

- แนวทางที่ ๑ พัฒนาโครงสร้างพื้นฐานและปัจจัยการผลิตสินค้าการเกษตรปลอดภัย
- แนวทางที่ ๒ ส่งเสริมและพัฒนากระบวนการผลิต การแปรรูปสินค้าเกษตรปลอดภัยให้ได้คุณภาพและมาตรฐาน
- แนวทางที่ ๓ พัฒนาและเชื่อมโยงกลุ่มเครือข่ายเกษตรกรผู้ผลิต ผู้ประกอบการ และตลาดสินค้าปศุสัตว์ปลอดภัย

๔. พัฒนาผ้าไหมแพรวา และผลิตภัณฑ์ชุมชน

- แนวทางที่ ๑ ส่งเสริมและพัฒนาการเรียนรู้การผลิตผ้าไหม แพรวาและผลิตภัณฑ์ชุมชน
- แนวทางที่ ๒ พัฒนาคุณภาพ การแปรรูปผ้าไหมแพรวาและผลิตภัณฑ์ชุมชน
- แนวทางที่ ๓ ส่งเสริมและพัฒนาการตลาดผ้าไหมแพรวาและผลิตภัณฑ์ชุมชนเชื่อมโยงทั้งในและต่างประเทศ

๕. การรักษาความมั่นคงภายในและพัฒนาระบบบริหารภายใต้การบริหารงานกิจการบ้านเมืองที่ดี

- แนวทางที่ ๑ เพิ่มศักยภาพการรักษาความสงบเรียบร้อยภายในและความปลอดภัยในชีวิตและทรัพย์สิน
- แนวทางที่ ๒ ส่งเสริมการบริหารงานแบบบูรณาการภายใต้การบริหารกิจการบ้านเมืองที่ดี
- แนวทางที่ ๓ ส่งเสริมการป้องกันและบรรเทาสาธารณภัยแบบครบวงจร

๑.๔ ยุทธศาสตร์การพัฒนาขององค์กรปกครองส่วนท้องถิ่นในเขตจังหวัด

๑. การพัฒนาคนและสังคมที่มีคุณภาพเพื่อรองรับการก้าวสู่ประชาคมอาเซียน

- แนวทางที่ ๑ ส่งเสริมการศึกษาและกระบวนการเรียนรู้ตลอดชีวิต
- แนวทางที่ ๒ ส่งเสริมคุณธรรม จริยธรรมและธรรมาภิบาล

แนวทางที่ ๓ ส่งเสริมการสาธารณสุขและการจัดระบบสวัสดิการสังคมและคุ้มครองสิทธิ
ของประชาชน

แนวทางที่ ๔ ส่งเสริมการพัฒนาเด็กเยาวชนให้เป็นพลเมืองที่มีคุณภาพ

แนวทางที่ ๕ การส่งเสริมศักยภาพและโอกาสของผู้สูงอายุ คนพิการและผู้ด้อยโอกาส

แนวทางที่ ๖ สนับสนุนบทบาทของสตรีในท้องถิ่นในการมีส่วนร่วมในการพัฒนาท้องถิ่น

แนวทางที่ ๗ การส่งเสริมการมีอาชีพรายได้ และความเข้มแข็งชุมชน

แนวทางที่ ๘ ส่งเสริมสนับสนุนความเข้มแข็งของสถาบันครอบครัว

แนวทางที่ ๙ ส่งเสริมการวิจัยและพัฒนา

๒. การพัฒนาการผลิตทางการเกษตร

แนวทางที่ ๑ ส่งเสริมการเพิ่มผลผลิตทางการเกษตร

แนวทางที่ ๒ ส่งเสริมการผลิตสินค้าเกษตรที่ได้คุณภาพมาตรฐานและปลอดภัย (GAP)

แนวทางที่ ๓ การสร้างมูลค่าเพิ่ม

แนวทางที่ ๔ การพัฒนาโครงสร้างพื้นฐานและศูนย์สารสนเทศข้อมูลทางการเกษตร

แนวทางที่ ๕ การบริหารจัดการองค์การเกษตรกรให้เข้มแข็งและกันคือผู้ที่มีรายได้เพิ่มขึ้น
ตามแนวปรัชญาเศรษฐกิจพอเพียง

แนวทางที่ ๖ ส่งเสริมให้มีการวิจัยจัดการผลิตที่มาจากอินทรีย์ชีวภาพที่มีคุณภาพ

แนวทางที่ ๗ การพัฒนาแหล่งน้ำเพื่อการเกษตร

แนวทางที่ ๘ ส่งเสริมวิจัยและพัฒนา

๓. การพัฒนาผ้าไหมแพรวาและส่งเสริม ศิลปะ วัฒนธรรม จารีตประเพณี และภูมิปัญญาท้องถิ่น

แนวทางที่ ๑ พัฒนาคุณภาพบริหารจัดการ

แนวทางที่ ๒ ส่งเสริมสนับสนุนและพัฒนาผู้ผลิต/ผู้ประกอบการ

แนวทางที่ ๓ ส่งเสริมสนับสนุนและพัฒนาประสิทธิภาพปัจจัยการผลิตผ้าไหมแพรวาและผ้า
ทอพื้นเมือง

แนวทางที่ ๔ การเชื่อมโยงผ้าไหมแพรวากับการท่องเที่ยวเชิงวัฒนธรรม

แนวทางที่ ๕ ส่งเสริมมาตรฐานการผลิตและระบบควบคุมคุณภาพ

แนวทางที่ ๖ ส่งเสริมและเพิ่มช่องทางการตลาดระหว่างภูมิภาคและระหว่างประเทศ

แนวทางที่ ๗ การวิจัยการผลิตการตลาดผ้าไหมแพรวา

แนวทางที่ ๘ ส่งเสริมศิลปะ วัฒนธรรมและภูมิปัญญาท้องถิ่น

แนวทางที่ ๙ ส่งเสริมการลงทุนเศรษฐกิจสร้างสรรค์

แนวทางที่ ๑๐ ส่งเสริมและต่อยอดจุดเด่นของผลิตภัณฑ์ของท้องถิ่น

แนวทางที่ ๑๑ เสริมสร้างอาชีพ ผลิตภัณฑ์และบริการด้านวัฒนธรรมท้องถิ่นให้เป็น
วัฒนธรรมสร้างสรรค์

แนวทางที่ ๑๒ พัฒนาคณะกรรมาธิการวิจัยทางวัฒนธรรมและนวัตกรรม

๔. การพัฒนาเศรษฐกิจและการท่องเที่ยว

- แนวทางที่ ๑ ส่งเสริมพัฒนาแหล่งท่องเที่ยวให้ได้มาตรฐาน
- แนวทางที่ ๒ เสริมสร้างขีดความสามารถของผู้ประกอบการและบุคลากรให้มีศักยภาพ
- แนวทางที่ ๓ ส่งเสริมและพัฒนาธุรกิจการค้า การบริการ และอุตสาหกรรม
- แนวทางที่ ๔ พัฒนาระบบเทคโนโลยีสารสนเทศ และฐานข้อมูลด้านการท่องเที่ยว
- แนวทางที่ ๕ การพัฒนาและสร้างความเข้มแข็งของวิสาหกิจชุมชน
- แนวทางที่ ๖ ส่งเสริมและเพิ่มช่องทางการท่องเที่ยวเชื่อมโยงระหว่างภูมิภาคและระหว่างประเทศ
- แนวทางที่ ๗ การพัฒนาปัจจัยการสนับสนุนและสร้างความเข้มแข็งของผู้ประกอบการ
- แนวทางที่ ๘ ส่งเสริมการมีส่วนร่วมของภาครัฐ เอกชน ชุมชนและองค์กรปกครองส่วนท้องถิ่นในการพัฒนาตัวบริการและการท่องเที่ยว
- แนวทางที่ ๙ ส่งเสริมการท่องเที่ยวและวิถีชีวิตอันดีงามของประชาชนในท้องถิ่นทุกประเภท เช่น การท่องเที่ยวเชิงวัฒนธรรม เชิงนิเวศน์ เชิงคุณภาพ
- แนวทางที่ ๑๐ การพัฒนาระบบข้อมูลและสารสนเทศ การประชาสัมพันธ์ และการให้บริการ
- แนวทางที่ ๑๑ ส่งเสริมงานประเพณีและวัฒนธรรมท้องถิ่น
- แนวทางที่ ๑๒ ส่งเสริมพัฒนาความมั่นคงด้านปัจจัยการผลิต ส่งเสริมความมั่นคงในพื้นที่ทำกิน และเพิ่มศักยภาพการเข้าถึงชุมชน

๕. การพัฒนาโครงสร้างพื้นฐาน

- แนวทางที่ ๑ พัฒนาการคมนาคมและการขนส่ง
- แนวทางที่ ๒ พัฒนาด้านสาธารณูปโภคและสาธารณูปการ
- แนวทางที่ ๓ พัฒนาด้านผังเมือง
- แนวทางที่ ๔ พัฒนาระบบการจัดการน้ำ
- แนวทางที่ ๕ พัฒนาระบบพลังงาน
- แนวทางที่ ๖ พัฒนาระบบการกำจัดขยะ
- แนวทางที่ ๗ พัฒนาระบบสื่อสาร

๖. การอนุรักษ์ทรัพยากรธรรมชาติและสิ่งแวดล้อม

- แนวทางที่ ๑ ส่งเสริมให้ชุมชนมีส่วนร่วมในการบริหารจัดการทรัพยากรธรรมชาติและสิ่งแวดล้อมอย่างยั่งยืน
- แนวทางที่ ๒ เสริมสร้างประสิทธิภาพการบริหารจัดการสิ่งแวดล้อม ภายใต้การมีส่วนร่วมของทุกภาคส่วน
- แนวทางที่ ๓ ส่งเสริมองค์กรปกครองส่วนท้องถิ่นมีศักยภาพในการบริหารจัดการสิ่งแวดล้อมอย่างสมดุลและยั่งยืนสอดคล้องกับสภาพพื้นที่และวิถีชุมชน

แนวทางที่ ๔ ส่งเสริมการบริหารจัดการป่าแบบกลุ่มชุมชน อุทยานแห่งชาติ เขตรักษาพันธุ์สัตว์ป่า

แนวทางที่ ๕ เสริมสร้างระบบบำบัดน้ำเสีย การจัดการระบบกำจัดขยะ ของเสียอันตราย มลพิษทางอากาศโดยวิธีที่เป็นมิตรกับสิ่งแวดล้อม

แนวทางที่ ๖ เพิ่มขีดความสามารถขององค์กรปกครองส่วนท้องถิ่นในการจัดการขยะมูลฝอย และจัดการน้ำเสียชุมชน

แนวทางที่ ๗ สนับสนุนการจัดการทรัพยากรธรรมชาติเพื่อให้เกิดความมั่นคงทางอาหาร

๗. การรักษาความมั่นคงภายใน และพัฒนาระบบบริหาร ภายใต้การบริหารงานกิจการบ้านเมืองที่ดี

แนวทางที่ ๑ การส่งเสริมความปลอดภัยในชีวิตและทรัพย์สิน การป้องกันและแก้ไขปัญหา ยาเสพติด

แนวทางที่ ๒ ส่งเสริมสนับสนุนการมีส่วนร่วมของประชาชน

แนวทางที่ ๓ สร้างความเข้มแข็งของระบบตรวจสอบการทุจริตและประพฤติมิชอบ

แนวทางที่ ๔ การป้องกันและปราบปรามการทุจริต

แนวทางที่ ๕ การเพิ่มประสิทธิภาพเจ้าหน้าที่ของรัฐในการให้บริการภาครัฐ

แนวทางที่ ๖ ส่งเสริมสนับสนุนประชาธิปไตยภาคพลเมือง การพัฒนาศักยภาพผู้นำชุมชน

แนวทางที่ ๗ ส่งเสริมการป้องกันและบรรเทาสาธารณภัย

แนวทางที่ ๘ การบูรณาการป้องกันและแก้ไขปัญหาสาธารณภัยและเร่งรัดช่วยเหลือฟื้นฟูผู้ประสบภัย

แนวทางที่ ๙ ลดอุบัติเหตุและความสูญเสียจากอุบัติเหตุจราจรให้เหลือน้อยที่สุด

แนวทางที่ ๑๐ การรักษาความสงบเรียบร้อยในพื้นที่

แนวทางที่ ๑๑ เพิ่มศักยภาพการรักษาความสงบเรียบร้อยภายในและความปลอดภัยในชีวิตและทรัพย์สิน

แนวทางที่ ๑๒ ส่งเสริมการบริหารงานแบบบูรณาการภายใต้การบริหารกิจการบ้านเมืองที่ดี

แนวทางที่ ๑๓ ส่งเสริมการป้องกันและบรรเทาสาธารณภัยแบบครบวงจร

๒. ยุทธศาสตร์ขององค์กรปกครองส่วนท้องถิ่น

๒.๑ วิสัยทัศน์

วิสัยทัศน์ (Vision) ของ อบต.ยางตลาด

“ พัฒนาท้องถิ่นให้ยั่งยืน จุดยืนประชาธิปไตย สร้างสรรค์สิ่งใหม่ๆให้ชุมชน ดำรงตนตามหลัก
ธรรมาภิบาล ประสานงานการมีส่วนร่วม นำกระบวนการบริหารจัดการบ้านเมืองและสังคมที่ดี ”

พันธกิจ (mission)

๑. ยึดประชาชนเป็นศูนย์กลางในการพัฒนาท้องถิ่น
๒. จัดสร้างระบบสาธารณูปโภคให้ครบถ้วน
๓. ส่งเสริมการทำเกษตรอินทรีย์ โดยเน้นหลักเศรษฐกิจพอเพียง
๔. ส่งเสริมการพัฒนาภาคการเกษตรและอุตสาหกรรมในพื้นที่
๕. บริหารจัดการทรัพยากรธรรมชาติและสิ่งแวดล้อมให้เหมาะสม
๖. ส่งเสริมการพัฒนาคุณภาพชีวิตประชาชนตามหลักปรัชญาของเศรษฐกิจพอเพียง

๒.๒ ยุทธศาสตร์

- ยุทธศาสตร์ที่ ๑ การพัฒนาด้านโครงสร้างพื้นฐาน
- ยุทธศาสตร์ที่ ๒ การพัฒนาด้านส่งเสริมคุณภาพชีวิต การศึกษา สาธารณสุข
- ยุทธศาสตร์ที่ ๓ การพัฒนาด้านการจัดระเบียบชุมชน/สังคม และการรักษาความสงบเรียบร้อย
- ยุทธศาสตร์ที่ ๔ การพัฒนาด้านเศรษฐกิจชุมชนตามแนวพระราชดำริ การเกษตร และการท่องเที่ยว
- ยุทธศาสตร์ที่ ๕ การพัฒนาด้านการบริหารจัดการ อนุรักษ์ทรัพยากรธรรมชาติและสิ่งแวดล้อม
- ยุทธศาสตร์ที่ ๖ การพัฒนาด้านศิลปวัฒนธรรม จารีต ประเพณี และภูมิปัญญาท้องถิ่น
- ยุทธศาสตร์ที่ ๗ การพัฒนาด้านการบริหารจัดการองค์กร
- ยุทธศาสตร์ที่ ๘ การป้องกันและปราบปรามการทุจริต คอร์รัปชันอย่างยั่งยืน

๒.๓ เป้าประสงค์

๑. ประชาชนในพื้นที่ได้รับความสะดวกสบายในการเดินทาง
๒. ประชาชนมีไฟฟ้า ประปา เพียงพอ
๓. ชุมชนเข้มแข็งและอยู่ร่วมกันอย่างมีความสุข
๔. ประชาชนมีการศึกษา การกีฬา สุขภาพอนามัย และสวัสดิการสังคม
๕. ประชาชนมีความปลอดภัยในชีวิตและทรัพย์สิน
๖. ปัญหาอาชญากรรมในชุมชนลดลง
๗. ประชาชนมีรายได้และความเป็นอยู่ที่ดีขึ้น
๘. คงความเป็นเกษตรปลอดภัยในพื้นที่เดิม และขยายพื้นที่เดิมในพื้นที่ใหม่
๙. เพิ่มมูลค่าการค้า การลงทุน และการท่องเที่ยว
๑๐. ทรัพยากรธรรมชาติ ป่าไม้ แหล่งน้ำ ดิน อุดมสมบูรณ์ รวมถึงทรัพยากรสัตว์น้ำและสัตว์ป่ามีความหลากหลายทางชีวภาพ

- ๑๑. มีสิ่งแวดล้อมที่ปราศจากมลพิษและลดการเกิดภาวะโลกร้อน
- ๑๒. ศิลปวัฒนธรรมประเพณี ภูมิปัญญาท้องถิ่น คงอยู่สืบไป
- ๑๓. วิถีชีวิต ศาสนา และประเพณีที่ดั้งเดิมของท้องถิ่นยังคงอยู่
- ๑๔. ประชาชนได้รับบริการด้านต่างๆ จากภาครัฐทั่วถึงและมีคุณภาพ
- ๑๕. บุคลากรมีศักยภาพและประสิทธิภาพในการปฏิบัติงาน
- ๑๖. การปฏิบัติงานเป็นไปตามหลักธรรมาภิบาลและคุณธรรมจริยธรรม
- ๑๗. เพื่อสร้างแนวร่วมในการป้องกันเหตุการณ์การทุจริตและประพฤติมิชอบของข้าราชการ/เจ้าหน้าที่

๒.๔ ตัวชี้วัด

- ๑. จำนวนถนนที่เพิ่มขึ้นและได้รับการบำรุงรักษา
- ๒. จำนวนไฟฟ้าสาธารณะ ระบบระบายน้ำ ได้รับการก่อสร้าง/บำรุงรักษาและเพิ่มขึ้น
- ๓. ระยะเวลาของผู้รับบริการให้มีความพึงพอใจต่อการบริการ
- ๔. ระยะเวลาของระบบจราจรที่ได้รับการพัฒนาอย่างทั่วถึง
- ๕. ระดับความสำเร็จของแหล่งน้ำที่ได้รับการพัฒนาสามารถกักเก็บน้ำได้เพิ่มขึ้น
- ๖. จำนวนที่เพิ่มขึ้นของประชาชนที่ได้รับการส่งเสริม สนับสนุน พัฒนาด้านการเกษตร และการแปรรูปสินค้า
- ๗. ระยะเวลาของจำนวนประชากรที่ได้รับการฝึกอบรมการประกอบอาชีพ
- ๘. ระยะเวลาของจำนวนประชากรมีรายได้จากการจำหน่ายสินค้าเพิ่มมากขึ้น
- ๙. ระยะเวลาที่เพิ่มขึ้นของจำนวนประชาชนที่เข้าร่วมกิจกรรมส่งเสริมประเพณี ศาสนาและวัฒนธรรมท้องถิ่น
- ๑๐. ระยะเวลาของประชากรมีระบบบริการสุขภาพที่ดีมาตรฐานและทั่วถึง
- ๑๑. ระดับความสำเร็จของการจัดการศึกษา
- ๑๒. ระยะเวลาที่เพิ่มขึ้นของจำนวนเด็ก สตรี คนชรา ผู้ด้อยโอกาสคนพิการและผู้ป่วยเอดส์ ที่ได้รับการสงเคราะห์
- ๑๓. จำนวนที่เพิ่มขึ้นของกิจกรรมที่ส่งเสริม สนับสนุนกีฬาและนันทนาการและจำนวนที่เพิ่มขึ้นของแหล่งท่องเที่ยวที่ได้รับการพัฒนา พื้นฟู
- ๑๔. ระดับความสำเร็จของประสิทธิภาพการบริหารจัดการสิ่งแวดล้อม ระบบบำบัดน้ำเสียและการบริหารจัดการขยะ สิ่งปฏิกูล
- ๑๕. จำนวนประชาชนที่มีส่วนร่วมในการพัฒนาท้องถิ่น
- ๑๖. จำนวนบุคลากรของหน่วยงานที่ได้รับการอบรมเพิ่มพูนความรู้ในการปฏิบัติงาน
- ๑๗. จำนวนการให้บริการ การบริหารจัดการองค์กรที่มีประสิทธิภาพ โปร่งใส ตามหลักการบริหารกิจการบ้านเมืองที่ดีที่เพิ่มขึ้น
- ๑๘. ระดับความสำเร็จของชุมชนมีความเข้มแข็งและเป็นระเบียบเรียบร้อยขึ้น

๒.๕ ค่าเป้าหมาย

๑. เพื่อก่อสร้างและซ่อมบำรุงโครงสร้างพื้นฐานในเขตองค์การบริหารส่วนตำบลให้มีความ สะดวกและมาตรฐาน เพื่อสนับสนุนยุทธศาสตร์ด้านอื่น ๆ ให้ประสบความสำเร็จ โดยเฉพาะอย่างยิ่ง ด้านคมนาคมขนส่ง ด้านความสงบเรียบร้อย และความสงบสุขของประชาชนและด้านเศรษฐกิจ

๒. เพื่อสนับสนุนเสริมสร้างความเข้มแข็งของชุมชนทางเศรษฐกิจระดับบุคคล ครอบครัวและชุมชนท้องถิ่น

๓. เพื่อเสริมสร้างทักษะของคนภายในชุมชนทั้งทางด้านจิตใจ ด้านการศึกษา ด้าน สุขภาพอนามัย ด้านสวัสดิการและสังคม ด้านสาธารณสุข ด้านกีฬา ให้มีคุณภาพและพึ่งพาตนเองได้

๔. เพื่อพัฒนาระบบการจัดการสิ่งแวดล้อมอันพึงปรารถนาาร่วมกันไม่ให้มีปัญหาภายใน ชุมชนซึ่งเป็นไปตามแนวทางยุทธศาสตร์พัฒนาจังหวัด

๕. เพื่อสนับสนุนประชาชนทุกภาคส่วนให้มีส่วนร่วมในการพัฒนาและตรวจสอบการทำงานของ ภาครัฐและให้บรรจุแนวทางการดำเนินงานตามยุทธศาสตร์การบริหารราชการให้เป็นไปตามหลักการบริหารจัดการ บ้านเมืองที่ดี

๒.๖ กลยุทธ์

ยุทธศาสตร์การพัฒนา จำนวน ๘ ยุทธศาสตร์ ๓๕ แนวทาง ประกอบด้วย

ยุทธศาสตร์ที่ ๑ การพัฒนาด้านโครงสร้างพื้นฐาน

กลยุทธ์	๑. ก่อสร้าง ปรับปรุง บำรุงรักษา ถนน ท่อระบายน้ำ ๒. พัฒนาระบบจราจรและไฟฟ้า แหล่งน้ำอุปโภค บริโภค การเกษตร
แนวทางการพัฒนา	๑. การก่อสร้าง ปรับปรุง บำรุงรักษา ถนน สะพาน ท่อระบายน้ำ ๒. การขยายเขตประปาหรือก่อสร้างประปาหมู่บ้าน ๓. การขยายเขต ปรับปรุง บำรุง ติดตั้งไฟฟ้า ๔. การพัฒนาแหล่งน้ำเพื่อการอุปโภค บริโภค และการเกษตร

ยุทธศาสตร์ที่ ๒ การพัฒนาส่งเสริมคุณภาพชีวิต การศึกษา สาธารณสุข

กลยุทธ์	๑. พัฒนาและส่งเสริมสุขภาพ อนามัย ป้องกันโรคและระงับโรคติดต่อ ๒. พัฒนาคุณภาพชีวิตและส่งเสริมการศึกษา สวัสดิการสังคม และสังคมสงเคราะห์ ๓. ส่งเสริมการกีฬา และนันทนาการ
แนวทางการพัฒนา	๑. การพัฒนาและส่งเสริมสุขภาพ อนามัย ป้องกันโรคและระงับโรคติดต่อ ๒. การพัฒนาและส่งเสริมการศึกษา ๓. ส่งเสริมการกีฬา และนันทนาการ ๔. การส่งเสริมสนับสนุนสวัสดิการ และสังคมสงเคราะห์ให้แก่เด็ก สตรี ผู้สูงอายุ คนพิการ ผู้ด้อยโอกาส และผู้เปราะบาง ๕. การพัฒนาด้านระบบสารสนเทศและการสื่อสาร ๖. การสร้างความเข้มแข็งของชุมชน

ยุทธศาสตร์ที่ ๓ การพัฒนาด้านการจัดระเบียบชุมชน/สังคม และการรักษาความสงบเรียบร้อย

- กลยุทธ์
1. ร้องกันและบรรเทาสาธารณภัย การรักษาความสงบเรียบร้อย
 2. การรณรงค์ป้องกันและแก้ไขปัญหายาเสพติด
 3. สร้างความเข้าใจให้กับประชาชนให้เกิดความเคารพและปฏิบัติตามกฎหมาย
- แนวทางการพัฒนา
๑. การร้องกันและบรรเทาสาธารณภัย การรักษาความสงบเรียบร้อยและความปลอดภัยในชีวิตและทรัพย์สิน
 ๒. การร้องกันและแก้ไขปัญหายาเสพติด
 ๓. การส่งเสริมการมีส่วนร่วม การรับรองตอง สามีคดีของประชาชน
 ๔. สร้างระบบกลไก ให้ความรู้ สร้างความเข้าใจให้แก่ประชาชนเกี่ยวกับกฎหมาย และข้อบัญญัติที่ร่งกันที่บังคับใช้ในเขตบริการ
 ๕. การจัดระเบียบการขนส่งสาธารณะให้เป็นไปอย่างเหมาะสมและเป็นระเบียบ

ยุทธศาสตร์ที่ ๔ การพัฒนาด้านเศรษฐกิจชุมชนตามแนวพระราชดำริ การเกษตร และการท่องเที่ยว

- กลยุทธ์
๑. การบริหารจัดการองค์การเกษตรกรให้เข้มแข็งและกันต่อผู้ที่มีรายได้เพิ่มขึ้นตามแนวปรัชญาเศรษฐกิจพอเพียง
 ๒. เพิ่มขีดความสามารถในการแข่งขัน
- แนวทางการพัฒนา
๑. ส่งเสริมอาชีพ กลุ่มอาชีพ และผลิตภัณฑ์ชุมชน
 ๒. พัฒนาการเกษตร และเกษตรปลอดภัยและอินทรีย์
 ๓. ส่งเสริมกิจกรรมอันเนื่องมาจากพระราชดำริ หลักปรัชญาเศรษฐกิจพอเพียง
 ๔. ส่งเสริมและพัฒนาพื้นที่ให้เป็นแหล่งท่องเที่ยว
 ๕. ส่งเสริมและพัฒนาวิสาหกิจชุมชน สหกรณ์ และช่องทางการตลาด

ยุทธศาสตร์ที่ ๕ การพัฒนาด้านการบริหารจัดการ อนุรักษ์ทรัพยากรธรรมชาติและสิ่งแวดล้อม

- กลยุทธ์
๑. สร้างจิตสำนึกและความตระหนักในการอนุรักษ์ทรัพยากรธรรมชาติและสิ่งแวดล้อม
 ๒. ส่งเสริมบริหารจัดการสิ่งแวดล้อมแบบมีส่วนร่วม
- แนวทางการพัฒนา
๑. สร้างจิตสำนึกด้านการอนุรักษ์ทรัพยากรธรรมชาติและสิ่งแวดล้อม
 ๒. ส่งเสริมและรณรงค์ปลูกป่า พื้นที่สีเขียว
 ๓. การบริหารจัดการขยะ สิ่งปฏิกูล น้ำเสีย ความสะอาดของชุมชน
 ๔. การป้องกันอุทกภัย และภัยธรรมชาติ

ยุทธศาสตร์ที่ ๖ การพัฒนาด้านศิลปวัฒนธรรม จารีต ประเพณี และภูมิปัญญาท้องถิ่น

- กลยุทธ์
๑. สร้างจิตสำนึกและความตระหนักในการอนุรักษ์ศิลปวัฒนธรรมประเพณี
 ๒. ส่งเสริมวิถีชีวิต ศาสนา และประเพณีที่งดงามของท้องถิ่นที่ตั้งงามได้คงอยู่
- แนวทางการพัฒนา
๑. การดูแล รักษา อนุรักษ์ และส่งเสริมศิลปวัฒนธรรม จารีตประเพณี ภูมิปัญญาท้องถิ่น และวันสำคัญของชาติ
 ๒. ส่งเสริมจริยธรรม คุณธรรม และศีลธรรมอันดีงามของครอบครัว ท้องถิ่น
 ๓. ก่อตั้งศูนย์วัฒนธรรมประจำตำบล

ยุทธศาสตร์ที่ ๗ การพัฒนาด้านการบริหารจัดการองค์กร

กลยุทธ์	๑. เพิ่มประสิทธิภาพในการปฏิบัติราชการ ๒. พัฒนาระบบเทคโนโลยีสารสนเทศและการสื่อสารให้เป็นองค์กรแบบบูรณาการ
แนวทางการพัฒนา	๑. พัฒนาระบบเทคโนโลยีสารสนเทศและการสื่อสารให้เป็นองค์กรแบบบูรณาการ ๒. พัฒนาศักยภาพและประสิทธิภาพในการปฏิบัติงานของบุคลากรโดยยึดหลักการบริหารจัดการบ้านเมืองนละสังคมที่ดี ๓. เพิ่มประสิทธิภาพในการให้บริการแก่ประชาชน จัดทำเครื่องมือเครื่องใช้ให้เหมาะสม ๔. พัฒนา อนุรักษ์ บำรุง สถานที่ปฏิบัติงานให้น่าอยู่ สง่างาม ระเบียบปฏิบัติงาน ๕. ร่วมมือกับองค์กรและสถาบันพระปกเกล้า

ยุทธศาสตร์ที่ ๘ การป้องกันและปราบปรามการทุจริต คอรัปชั่นอย่างยั่งยืน

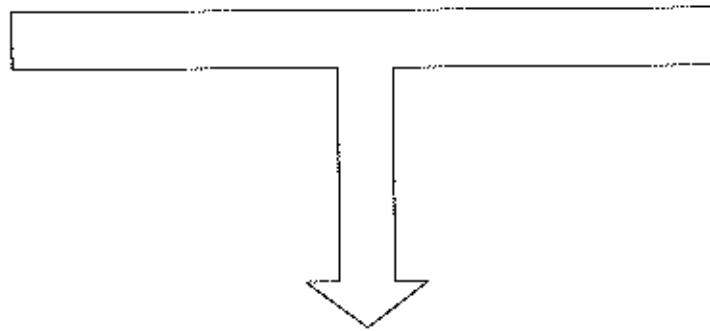
กลยุทธ์	๑. สร้างจิตสำนึกให้แก่เจ้าหน้าที่ในการปฏิบัติงานตามหน้าที่ด้วยหลักธรรมาภิบาล รวมทั้งประพฤติปฏิบัติตามมาตรฐานทางคุณธรรมจริยธรรม ๒. การปฏิบัติงานของข้าราชการและเจ้าหน้าที่เป็นไปด้วยความซัดเจน โปร่งใส สามารถตรวจสอบได้
แนวทางการพัฒนา	๑. ส่งเสริม สนับสนุน เผยแพร่ และประสานให้เกิดการเสริมสร้างทัศนคติค่านิยมในการป้องกันและปราบปรามการคอรัปชั่นในหน่วยงานของรัฐ ๒. สร้างเครือข่ายป้องกันและปราบปรามการทุจริตคอรัปชั่นให้บุคลากรของรัฐทุกระดับ เสริมสร้างบทบาทในการเฝ้าระวังและการมีส่วนร่วมในการป้องกันและปราบปรามการทุจริตทุกรูปแบบ เพื่อให้องค์กรใสสะอาดปราศจากการทุจริต ๓. พัฒนากระบวนการเรียนรู้ที่เท่าทันต่อกระแสเปลี่ยนแปลง รวมทั้งปลูกจิตสำนึกขององค์กร มีทักษะกระบวนการคิดมีวินัย ใฝ่ดีมีคุณธรรม มีจิตสาธารณะ มีคุณงามความดีในคุณธรรม จริยธรรม และป้องกันการทุจริตอย่างยั่งยืน

๒.๗ จุดยืนทางยุทธศาสตร์

๑. ประชาชนได้เข้ามามีส่วนร่วมในการพัฒนาท้องถิ่นของตนเอง
๒. ท้องถิ่นมีระบบสาธารณูปโภคอย่างเพียงพอต่อความต้องการใช้
๓. มีการทำเกษตรอินทรีย์ปลอดสารพิษมาใช้ ลดรายจ่ายภาคเกษตรได้
๔. มีการส่งเสริมการประกอบกิจการภาคการเกษตรและอุตสาหกรรมในพื้นที่
๕. มีทรัพยากรธรรมชาติและสิ่งแวดล้อมที่เหมาะสมในท้องถิ่น
๖. ประชาชนมีคุณภาพชีวิตที่ดีตามหลักทรงสายกลาง

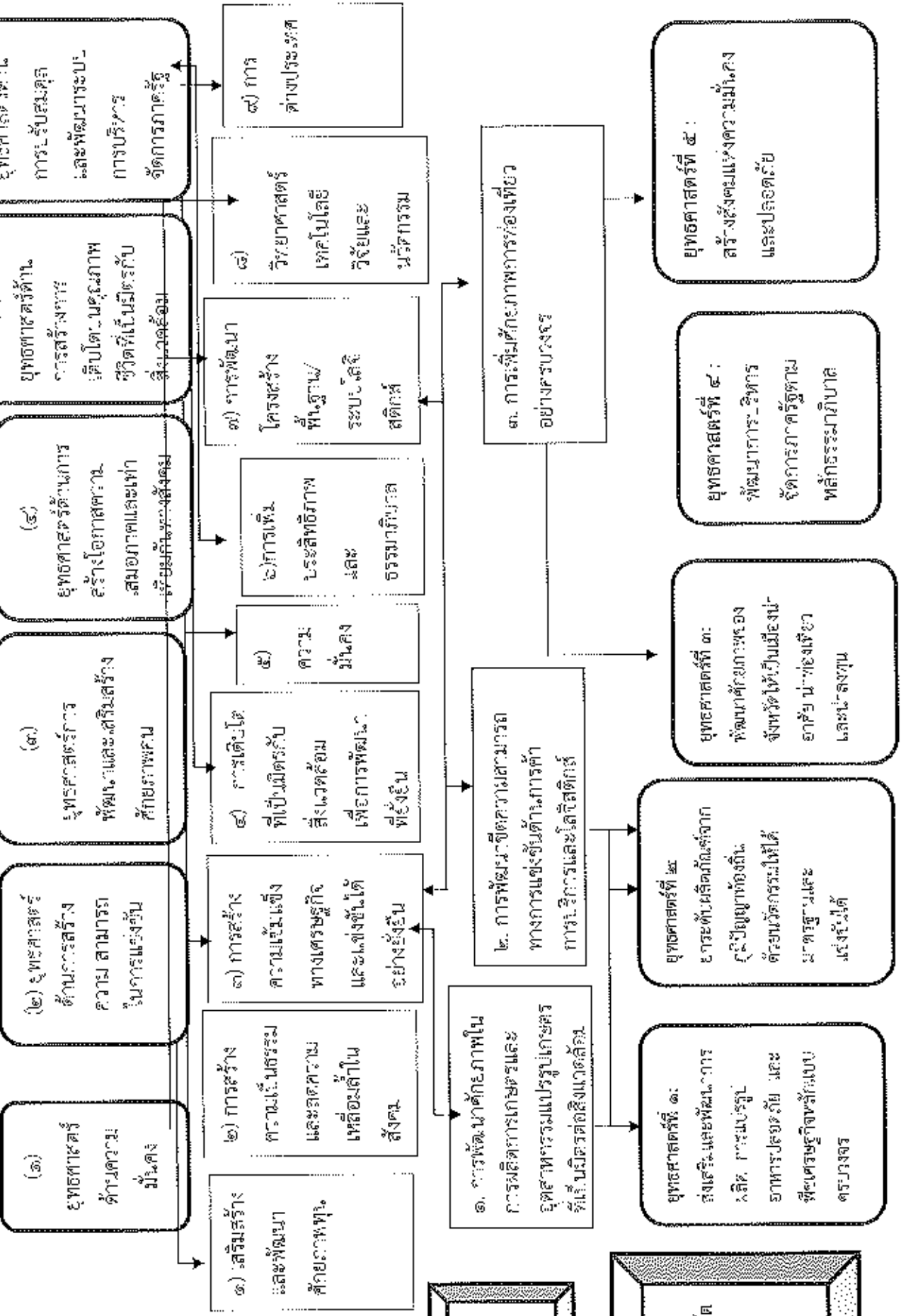
๒.๘ ความเชื่อมโยงของยุทธศาสตร์ในภาพรวม

ในการจัดทำแผนพัฒนาท้องถิ่น: (พ.ศ. ๒๕๖๖ - ๒๕๗๐) ขององค์การบริหารส่วนตำบลยางตลาด มีความสอดคล้องกับยุทธศาสตร์การพัฒนาระดับขององค์การปกครองส่วนท้องถิ่นจังหวัด ยุทธศาสตร์จังหวัด ยุทธศาสตร์การพัฒนากลุ่มจังหวัด ยุทธศาสตร์การพัฒนาระดับภาค แผนพัฒนาเศรษฐกิจและสังคมแห่งชาติ ฉบับที่ ๑๒ และ ยุทธศาสตร์ชาติ ๒๐ ปี ดังนี้



๒.๔ ความเชื่อมโยงของยุทธศาสตร์ในภาพรวม

โครงสร้างเชื่อมโยงแผนยุทธศาสตร์พัฒนาองค์การบริหารส่วนตำบลยางตลาด พ.ศ. ๒๕๖๑ - ๒๕๖๔



ยุทธศาสตร์ด้านความมั่นคง ๒๐ ปี

แผนพัฒนาเศรษฐกิจและสังคมแห่งชาติ ฉบับที่ ๑๒

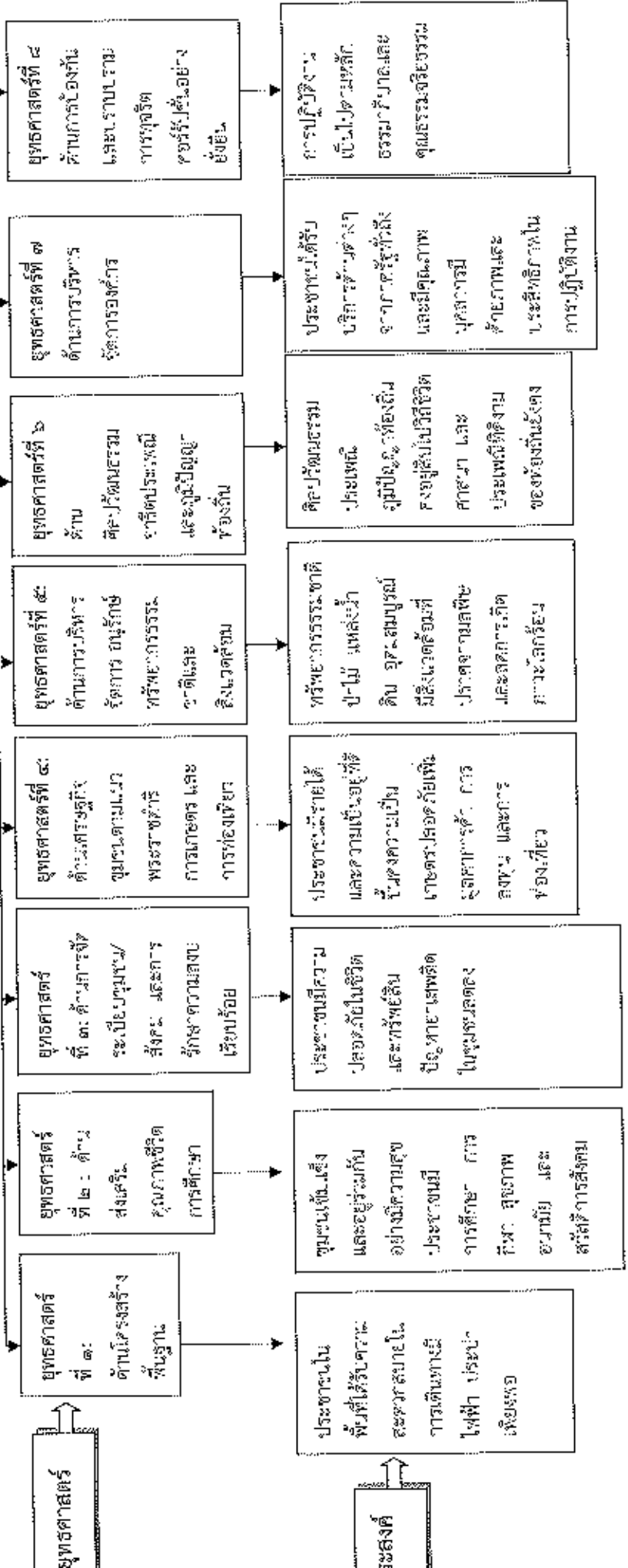
แผนพัฒนา กลุ่มจังหวัด

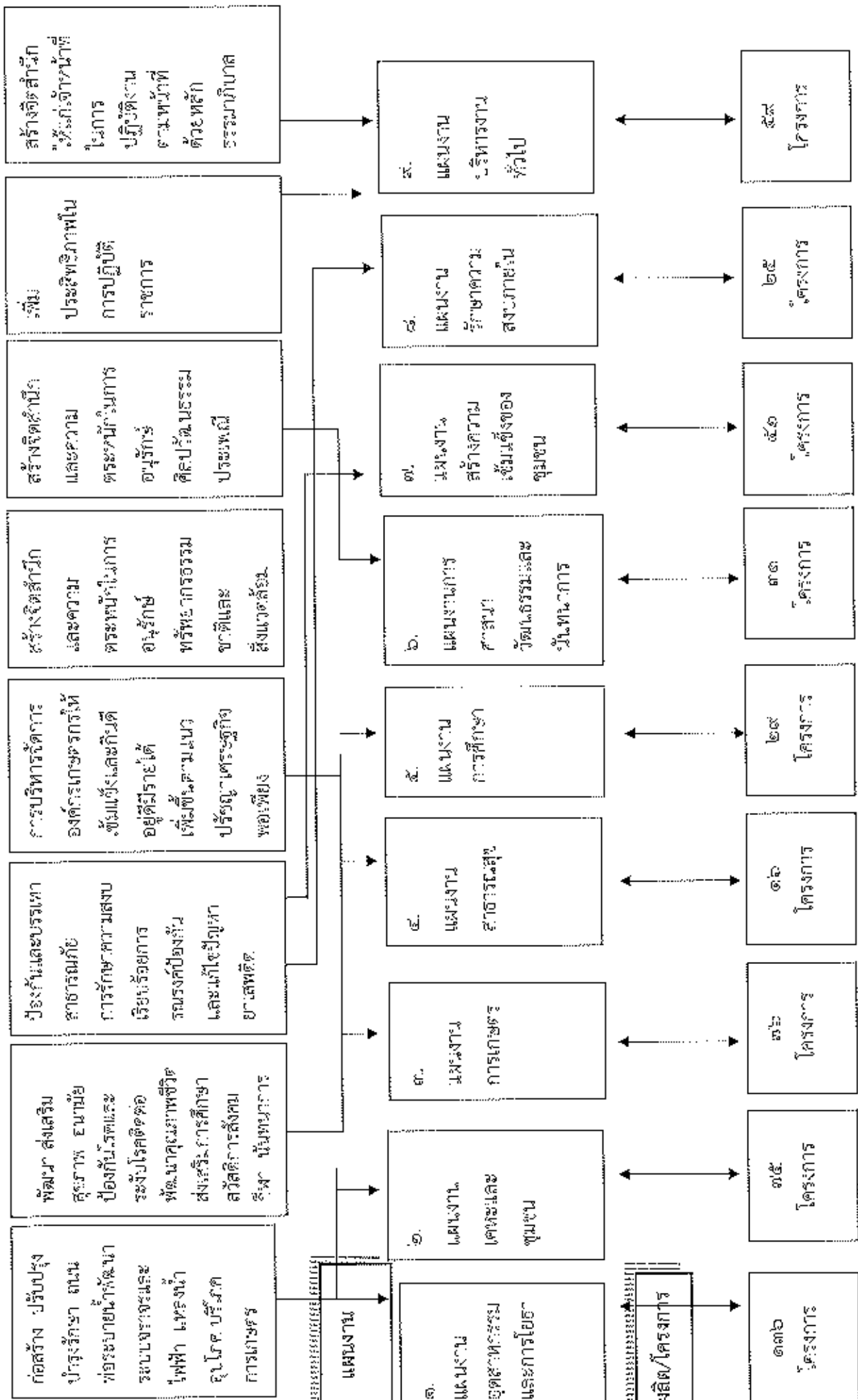
ยุทธศาสตร์ การพัฒนาจังหวัด กาสสินธุ์

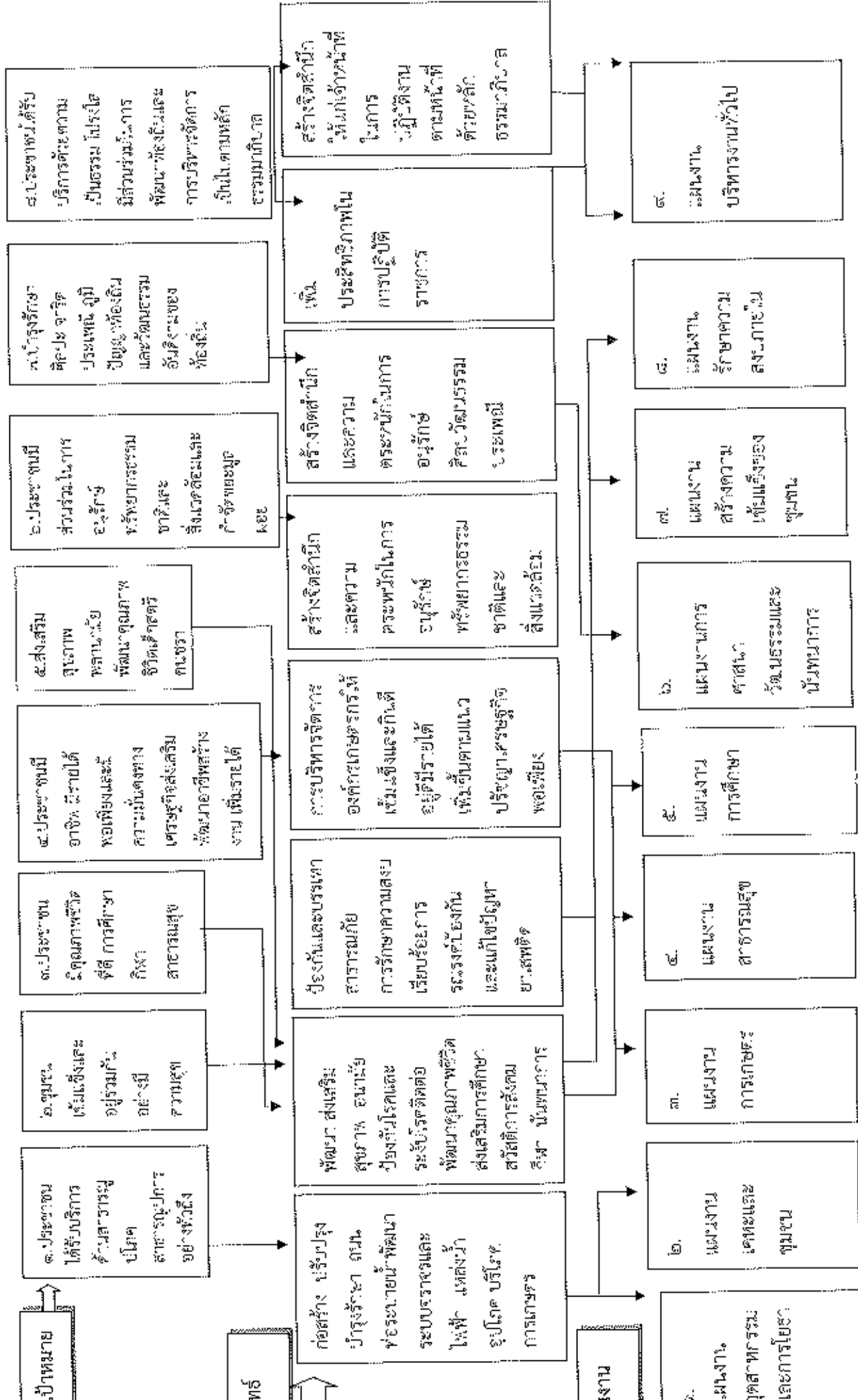
๔ แผนผังยุทธศาสตร์ (Strategic map)

ยุทธศาสตร์การพัฒนาของการบริหารส่วนตำบลอย่างฉลาด อย่างฉลาดล้ำหน้า
(Strategy Map)

วิสัยทัศน์
“พัฒนาท้องถิ่นที่ยั่งยืน จุดยืนประชาธิปไตย สร้างสรรค์สิ่งใหม่ๆ ให้ชุมชน ดำรงตนตามหลักธรรมาภิบาล
ประสานงานการมีส่วนร่วม นำกระบวนการบริหารจัดการบ้านเมืองและสังคมที่ดี”







๓. การวิเคราะห์เพื่อพัฒนาท้องถิ่น

๓.๑ การวิเคราะห์กรอบการจัดทำยุทธศาสตร์ขององค์กรปกครองส่วนท้องถิ่น

การวิเคราะห์ศักยภาพเพื่อประเมินสถานภาพการพัฒนาท้องถิ่นในปัจจุบัน เป็นกรประเมินโดยวิเคราะห์ถึงโอกาส และภาวะคุกคามหรือข้อจำกัด อันเป็นสภาวะแวดล้อมภายนอกที่มีผลต่อการพัฒนาต่างๆ ของท้องถิ่น รวมทั้งการวิเคราะห์จุดแข็ง จุดอ่อนของท้องถิ่น อันเป็นสภาวะแวดล้อมภายในของท้องถิ่น ซึ่งทั้งหมดเป็นการประเมินสถานภาพของท้องถิ่นในปัจจุบันโดยเป็นการตอบคำถามว่า “ปัจจุบันท้องถิ่นมีสถานภาพการพัฒนาอยู่จุดไหน” สำหรับใช้เป็นประโยชน์ในการกำหนดการดำเนินงานในอนาคตต่อไป ทั้งนี้โดยใช้เทคนิค SWOT analysis การพิจารณาถึงปัจจัยภายใน ได้แก่จุดแข็ง (Strength - S) จุดอ่อน (Weak - W) และปัจจัยภายนอก ได้แก่ โอกาส (Opportunity - O) และอุปสรรค (Threat - T) เป็นเครื่องมือ

๑) ด้านโครงสร้างพื้นฐาน ด้านสาธารณูปโภค และสาธารณูปการ

ผลการพัฒนาขององค์การบริหารส่วนตำบลบางตลาดในปีที่ผ่านมาได้มีการพัฒนาและช่วยแก้ปัญหาความเดือดร้อนและบรรเทาความต้องการของประชาชนในด้านโครงสร้างพื้นฐานด้านสาธารณูปโภค และสาธารณูปการได้ระดับหนึ่ง เนื่องจากมีข้อจำกัดด้านงบประมาณประกอบกับต้องรับผิดชอบพื้นที่ที่ครอบคลุมทั้งองค์การบริหารส่วนตำบล จึงไม่สามารถแก้ไขปัญหาดังกล่าวให้หมดไปเพราะต้องใช้งบประมาณมาก แต่ความต้องการของประชาชนด้านนี้จึงมีอีกจำนวนมาก เช่น การก่อสร้าง ปรับปรุง ซ่อมแซมถนนและถนนภายในชุมชน หมู่บ้าน การขยายเขตไฟฟ้า ระบบประปา แหล่งน้ำเพื่อการเกษตรทำให้ไม่สามารถดำเนินการได้ยกเว้นพื้นที่ตามแผนพัฒนาที่กำหนดไว้ จึงนำสภาพปัญหาและความต้องการที่เคยเสนอมา และดำเนินการจัดทำประชาคม เสนอปัญหาและความต้องการ เพื่อนำมาจัดทำแผนพัฒนาสามปีขององค์การบริหารส่วนตำบลในปีต่อไป

๒) ด้านเศรษฐกิจ

รัฐบาลแก้ไขปัญหาด้านเศรษฐกิจมาโดยตลอด แต่ก็ไม่สามารถแก้ไขปัญหาทางด้านนี้ให้หมดไป เนื่องจากภาวะเศรษฐกิจตกต่ำต่อเนื่องมาหลายปี พืชผลทางการเกษตรตกต่ำ ขาดเงินทุนหมุนเวียน ในภาคอุตสาหกรรมต้องลดการผลิตลดคนงาน ทำให้คนว่างงานเพิ่มมากขึ้น ไม่มีรายได้เลี้ยงดูครอบครัว องค์การบริหารส่วนตำบลได้มีการส่งเสริมอาชีพต่างๆ ให้ราษฎรมีรายได้เสริมเพื่อเพิ่มรายได้ให้กับครอบครัวสนับสนุนให้ประชาชน ดำเนินงานตามแนวเศรษฐกิจพอเพียง ส่งเสริมการประกอบอาชีพให้กับราษฎรได้พัฒนาฝีมือและมีการรวมกลุ่มพัฒนาผลิตภัณฑ์โดยอาศัยภูมิปัญญาชาวบ้านเพื่อจัดทำธุรกิจขนาดย่อม จัดตลาดกลางร้านค้าชุมชน ศูนย์จำหน่ายให้แก่เกษตรกร กลุ่มอาชีพ นำสินค้ามาจำหน่ายและพัฒนาด้านเศรษฐกิจในทุกรูปแบบเพื่อสร้างชุมชนให้เข้มแข็งต่อไปในอนาคต

๓) ด้านสาธารณสุข

ปัญหาสุขภาพของประชาชนเป็นปัญหาที่สำคัญที่มีผลต่อการพัฒนาชุมชนหรือการพัฒนาประเทศ ซึ่งรัฐบาลก็ได้ให้ความสำคัญในการสร้างเสริมสุขภาพของประชาชนของชาติให้ทุกคนมีสุขภาพที่ดี หากไม่มีการดูแลรักษาสุขภาพของประชาชนอย่างทั่วถึงแล้วจะส่งผลทำให้เกิดปัญหาในภาพรวมของการพัฒนาในทุกด้าน ดังนั้นจึงต้องมีการเอาใจใส่ดูแลรักษาสุขภาพของประชาชนให้มีสุขภาพพลานามัยที่สมบูรณ์ ปราศจากโรคภัยไข้เจ็บ

๔) ด้านการศึกษา ศาสนาและวัฒนธรรม

ปัจจุบันปัญหาทางการศึกษาเป็นปัญหาที่สำคัญที่จะต้องเร่งเสริมสร้างการเรียนรู้ให้แก่ประชากร เพื่อเป็นการพัฒนาศักยภาพของประชากรให้มีความรู้ สามารถพัฒนาตนเองให้เข้ากับยุค และสังคมที่เปลี่ยนแปลง ตลอดเวลา หากไม่มีการส่งเสริมการเรียนรู้จะทำให้ประชากรตกเป็นผู้ด้อยโอกาสทางสังคมมีทางเลือกในการดำเนิน ชีวิตน้อยลงจึงจำเป็นต้องมีการส่งเสริมการเรียนรู้ในทุกระดับตลอดจนรักษาขนบธรรมเนียมประเพณีที่เป็นเอกลักษณ์ของชุมชนให้คงอยู่ต่อไป

๕) ด้านสังคม

ผลกระทบทางด้านเศรษฐกิจที่ผ่านมาและการแพร่ระบาดของยาเสพติดในปัจจุบัน ทำให้คุณภาพ ชีวิตของประชาชนไม่ดีเท่าที่ควรขาดการป้องกัน รักษา และการดูแลสุขภาพอนามัยของตนเอง ขาดโอกาส ทางการศึกษา รวมทั้งสวัสดิการและกิจกรรมนันทนาการไม่เพียงพอ องค์การบริหารส่วนตำบลยางตลาด จึงได้มีการ ส่งเสริมความรู้และป้องกันการระบาดของยาเสพติดทั้งในเชิงรุกและเชิงรับ รณรงค์ส่งเสริมหมู่บ้านปลอดยาเสพติด พัฒนาคุณภาพชีวิตคนชรา ส่งเสริมให้เยาวชนและประชาชนใช้เวลาว่างให้เป็นประโยชน์ สร้างความเข้มแข็งของ ชุมชนในการป้องกันและแก้ไขปัญหายาเสพติด รวมทั้งส่งเสริมการจัดการศึกษา มีการพัฒนาด้านเศรษฐกิจและ สังคมไปพร้อมๆ กันเพื่อให้ประชาชนมีคุณภาพชีวิตที่ดีขึ้น

๖) ด้านทรัพยากรธรรมชาติและสิ่งแวดล้อม

องค์การบริหารส่วนตำบลยางตลาด ได้เล็งเห็นปัญหาด้านทรัพยากรธรรมชาติและสิ่งแวดล้อม โดยประชาชนยังขาดความรู้ความเข้าใจในการให้ทรัพยากรธรรมชาติอย่างประหยัดและชาติจิตสำนึกในการ บำรุงรักษาทรัพยากรธรรมชาติและสิ่งแวดล้อม ทำให้เกิดมลพิษต่างๆ ซึ่งองค์การบริหารส่วนตำบลยางตลาด ได้ดำเนินการขุดลอกคลองระบายน้ำ กำจัดวัชพืช ซึ่งก็แก้ปัญหาได้ระดับหนึ่ง ในปัจจุบันจะต้องพัฒนาคุณภาพ สิ่งแวดล้อมให้สมดุลต่อไป

๗) ด้านการเมืองการบริหาร

รัฐบาลได้มีการกระจายอำนาจสู่ท้องถิ่นเพื่อให้ประชาชนในท้องถิ่นได้เข้ามาบริหารจัดการและ มีส่วนร่วมในการปกครองตนเองในรูปของกระบวนการประชาคมหมู่บ้าน มีการพัฒนาบุคลากรเพื่อให้ทันกับ เทคโนโลยีที่ทันสมัย โดยจัดส่งบุคลากรไปศึกษาอบรมความรู้ในด้านต่างๆ เพื่อเพิ่มประสิทธิภาพในการทำงานรวมทั้ง จัดหาเครื่องมือ วัสดุอุปกรณ์ เครื่องใช้ต่างๆ ให้สามารถปฏิบัติงานได้รวดเร็วและทันสมัย มีการเผยแพร่ ประชาสัมพันธ์ผลการดำเนินงานให้ประชาชนได้รับทราบตามหลักธรรมาภิบาลด้วยความโปร่งใส ตรวจสอบได้ และ มีการส่งเสริมการบริหารงานท้องถิ่นโดยใช้เทคนิคระบบสารสนเทศเพื่อความรวดเร็ว ท้วมถึงและมุ่งเน้นผลสัมฤทธิ์

เพื่อประเมินสภาพการพัฒนาในปัจจุบัน และโอกาสในการพัฒนาในอนาคตขององค์การบริหาร ส่วนตำบลยางตลาด เป็นการประเมินถึงโอกาสและภาวะคุกคามหรือข้อจำกัดเป็นสถานะแวดล้อมภายนอกที่มีผล ต่อการพัฒนาท้องถิ่น รวมถึงจุดแข็งและจุดอ่อนของท้องถิ่น อันเป็นสถานะแวดล้อมภายในขององค์การบริหาร ส่วนตำบลยางตลาด โดยใช้เทคนิคการ SWOT analysis เพื่อพิจารณาศักยภาพการพัฒนาขององค์การบริหาร ส่วนตำบลยางตลาดในภาพรวม ดังนี้

๑. จุดแข็ง (S = STRENGTH)

- ↳ ด้านการบริหารจัดการและความต้องการ ประชาชนมีความต้องการ ผู้นำ ผู้บริหาร สนับสนุน แนวคิดและกำหนดนโยบายการพัฒนาในด้านโครงสร้างพื้นฐานอย่างต่อเนื่อง
- ↳ บุคลากร องค์การบริหารส่วนตำบลอย่างตลาด มีบุคลากรและอัตราค่าจ้าง จำนวนและคุณภาพอยู่ในระดับที่พร้อมที่จะดำเนินการตามนโยบายการบริหารงาน
- ↳ งบประมาณ ต้นทุนการดำเนินงาน โดยเฉลี่ยอยู่ในระดับที่ไม่สูงมาก
- ↳ ด้านการบริหารจัดการ ผู้นำ ผู้บริหาร สนับสนุนแนวคิดและกำหนดนโยบายการพัฒนา ในด้านสังคมและการศึกษาสาธารณสุขอย่างต่อเนื่อง
- ↳ ด้านการบริหารจัดการ ผู้นำ ผู้บริหาร สนับสนุนแนวคิดและกำหนดนโยบายการพัฒนา ในด้านการท่องเที่ยวและการจัดการทรัพยากรธรรมชาติสิ่งแวดล้อม
- ↳ ด้านการบริหารจัดการ ผู้นำ ผู้บริหาร สนับสนุนแนวคิดและกำหนดนโยบายการพัฒนาในด้านการพัฒนาระบบกระจายอำนาจและโครงการอันเนื่องมาจากพระราชดำริ
- ↳ มีการจัดโครงการภายในที่เหมาะสมสอดคล้องกับการกิจและชุมชน
- ↳ มีการบริหารจัดการที่ยึดหลักธรรมาภิบาล
- ↳ มีการอนุรักษ์ขนบธรรมเนียมประเพณีและวัฒนธรรมท้องถิ่น

๒. จุดอ่อน (W= WEAKNESS)

- ↳ โครงการขนาดใหญ่ต้องใช้งบประมาณสูง องค์การบริหารส่วนตำบลไม่สามารถดำเนินโครงการได้
- ↳ มีจำนวนโครงการที่ต้องการจำนวนมาก และไม่ทั่วถึง
- ↳ ประชาชนยังขาดความสนใจในเรื่องการจัดการทรัพยากรธรรมชาติ
- ↳ ประชาชนยังขาดความสนใจในเรื่องการการรับผิดชอบร่วมเมื่อกันในการบริหาร
- ↳ ประชาชนได้รับผลประโยชน์จากการทำอาชีพเสริมได้ค่อนข้างน้อยเนื่องจากไม่มีการเชื่อมโยงด้านการจำหน่ายผลิตภัณฑ์ในจังหวัด
- ↳ การจัดสรรงบประมาณสัดส่วนไม่เพียงพอและตรงตามความต้องการของท้องถิ่นในการแก้ปัญหา
- ↳ สภาพการเจริญเติบโตชุมชนสวนทางกับการจัดสรรงบประมาณของรัฐบาล ในการพัฒนาพื้นที่ ทำให้งบประมาณในการพัฒนาพื้นที่ไม่เพียงพอต่อความต้องการ

๓. โอกาส (O= OPPORTUNITY)

- ◆ เป็นพื้นที่ ที่มีความเหมาะสมต่อการพัฒนาจึงเป็นโอกาสให้หน่วยงานภาคธุรกิจต่างๆ เริ่มมองมาที่พื้นที่ องค์การบริหารส่วนตำบล
- ◆ เป็นพื้นที่การพัฒนาบนเส้นทาง EWEC ไปสู่ประเทศเพื่อนบ้าน ทำให้โอกาสการกระจายผลผลิตด้านต่างๆ ในพื้นที่มีมาก
- ◆ เป็นพื้นที่ที่เป็นฐานการเมืองสูง นักการเมืองทั้งระดับชาติและระดับจังหวัดให้ความสำคัญ เพราะมีประชากรมาก จึงให้การของงบประมาณมาพัฒนาพื้นที่มีโอกาสได้มากเมื่อเทียบกับพื้นที่อื่นๆ

๔. อุปสรรคหรือข้อจำกัด (T= THREAT)

- * การขยายตัวชุมชนชน และเป็นชุมชนกึ่งเมือง มีการเคลื่อนย้ายแรงงานและประชากรเข้ามาทำงานในพื้นที่ ในรูปประชากรแฝง ทำให้ยากต่อควบคุมดูแลของผู้เฝ้าในหมู่บ้าน จึงอาจเป็นโอกาสให้ภัยแพร่ระบาดของปัญหาสุขภาพสัตว์ได้ ตลอดถึงโอกาสแพร่ระบาดของโรคติดต่อได้
- * การเติบโตขึ้นอย่างรวดเร็วของชุมชน ทำให้ประชาชนในชุมชนบางส่วนปรับตัวไม่ทันต่อสภาพการณ์ที่เกิดขึ้น
- * สังคมกึ่งเมือง กึ่งชนบท ทำให้นักเรียนและเยาวชนในพื้นที่เข้าถึงแหล่งข้อมูลทางด้านเทคโนโลยีง่าย แต่เมื่อมีเหตุให้เทคโนโลยีเหล่านี้ในทางที่ผิดทำให้เกิดปัญหาสังคมเกิดขึ้นในสังคม และนับวันจะยิ่งทวีความรุนแรงมากขึ้น โดยเฉพาะปัญหาการตั้งครรภ์ก่อนวัยอันสมควรในวัยรุ่น ซึ่งเป็นวัยสำคัญที่จะพัฒนาชุมชนต่อไปในอนาคต
- * การอพยพแรงงานไปทำงานต่างถิ่นนรกฤดูการทำการเกษตร ทำให้ขาดแรงงานในการพัฒนาชุมชน เพราะบางชุมชนส่วนใหญ่มีเฉพาะเด็ก คนแก่ อยู่ในชุมชน คนวัยแรงงานจะไปทำงานต่างๆ ถิ่นจะกลับมาเมื่อถึงฤดูทำการเกษตร
- * ประชากรในพื้นที่ขาดความกล้าแสดงความคิดเห็นในการพัฒนาชุมชนของตนเอง
- * งบประมาณได้รับการจัดสรรไม่เพียงพอต่อความต้องการพัฒนาทางด้านโครงสร้างพื้นฐานเนื่องจากการขยายตัวของชุมชน
- * ไม่สามารถนำน้ำไปใช้ในการจัดทำระบบชลประทานทุกชนิดเพื่อการเกษตรในพื้นที่ได้เพียงพอ เนื่องจากอยู่สูงกว่าระดับคลองชลประทาน
- * งบประมาณที่ได้รับบรรลุทุนไม่เพียงพอ การแก้ไขปัญหาด้านเศรษฐกิจและความยากจนเป็นงานที่ต้องอาศัยความร่วมมือจากหลายๆ ส่วนที่ต้องประสานงานกัน ถึงจะเกิดผลสัมฤทธิ์ด้านการท่องเที่ยวที่ยั่งยืนทั่วถึง

๓.๒ การประเมินสถานการณ์สภาพแวดล้อมภายนอกที่เกี่ยวข้อง

- สภาพปัญหาด้านโครงสร้างพื้นฐาน (การคมนาคม น้ำประปา ไฟฟ้าสาธารณสุขความปลอดภัยในชีวิตและทรัพย์สิน)
 - การคมนาคมในพื้นที่องค์การบริหารส่วนตำบลลาดค้อค่อนข้างสะดวก แต่ยังคงพบว่ามีถนนบางสายที่ยังรอการปรับปรุงอยู่ โดยเฉพาะเส้นทางเชื่อมต่อระหว่างตำบลส่วนมากยังเป็นถนนลูกรัง ซึ่งทางองค์การบริหารส่วนตำบลลาดค้อกำลังดำเนินการจัดสรรงบประมาณและขอรับงบประมาณอุดหนุนจากหน่วยงานอื่นเพื่อนำเข้าไปพัฒนาในพื้นที่ให้ได้รับความสะดวกสบายมากยิ่งขึ้น
- ปัญหาเรื่องน้ำประปาไม่ร่าจะเป็นทางด้านระบบบริโภคและอุปโภค เป็นอีกปัญหาหนึ่งที่สำคัญ ซึ่งองค์การบริหารส่วนตำบลลาดค้อมีแนวทางการพัฒนาให้ประชาชนมีน้ำประปาใช้กันอย่างทั่วถึง เช่น การขยายเขตประปาและการก่อสร้างระบบประปาหมู่บ้านขนาดใหญ่ให้ครอบคลุมทั้งตำบล

- ปัญหาเรื่องน้ำเพื่อการเกษตร เรื่องหนองน้ำ บึง ตื้นเขิน จะต้องขุดลอก หนองบึง เพื่อให้เก็บกักน้ำไว้ให้เพียงพอต่อการเกษตร และองค์การบริหารส่วนตำบลยางตลาดจึงได้ดำเนินการขุดลอกห้วย หนอง คลองส่งน้ำในพื้นที่เพื่อให้มีน้ำที่เพียงพอสำหรับการเกษตร

- ปัญหาเรื่องไฟฟ้าสาธารณะของตำบลยางตลาด ส่วนใหญ่มักจะมีปัญหาเรื่องไฟฟ้าสาธารณะตามทางเข้าหมู่บ้านและทางแยก ซึ่งชำรุดบ่อยครั้ง แต่ทางองค์การบริหารส่วนตำบลก็ได้ดำเนินการติดตั้งและซ่อมแซมไปแล้วและอยู่ระหว่างดำเนินการ

ส่วนที่ ๓ การนำแผนพัฒนาท้องถิ่นไปสู่การปฏิบัติ

๑. ยุทธศาสตร์การพัฒนาและแผนงาน

รพ	ยุทธศาสตร์	ด้าน	แผนงาน	หน่วยงาน รับผิดชอบหลัก	หน่วยงาน สนับสนุน
๑	ยุทธศาสตร์การพัฒนา โครงสร้างพื้นฐาน	- โครงสร้างพื้นฐาน	๑. แผนงานอุตสาหกรรม และการโยธา ๒. แผนงานเขตชุมชน แผนงานการเกษตร	กองช่าง - กองช่าง - กองสวัสดิการ สังคม	-
๒	ยุทธศาสตร์การพัฒนาด้านส่งเสริม คุณภาพชีวิต การศึกษา สาธารณสุข แผนงานอุตสาหกรรมและการโยธา แผนงานรักษาความสงบภายใน แผนงานสังคมสงเคราะห์ แผนงานงบกลาง	-ด้านส่งเสริมคุณภาพ ชีวิต -การศึกษา สาธารณสุข	๑. แผนงานสาธารณสุข ๒. แผนงานการศึกษา ๓. แผนงานศาสนาและ วัฒนธรรม ๔. แผนงานความเข้มแข็ง ของชุมชน	กองสวัสดิการ สังคม - กองการศึกษา - กองการศึกษา - สำนักปลัด	-
๓	ยุทธศาสตร์การพัฒนาด้านการ จัด ระเบียบชุมชน/สังคม และการรักษา ความสงบเรียบร้อย	- ด้านการจัดระเบียบ ชุมชน/สังคม และการ รักษาความสงบ เรียบร้อย	๑. รักษาความสงบภายใน	สำนักปลัด	-
๔	ยุทธศาสตร์การพัฒนาด้านเศรษฐกิจ ชุมชนตามแนวพระราชดำริ การเกษตร และการท่องเที่ยว แผนงานศาสนาวัฒนธรรมและ นันทนาการ	-ด้านเศรษฐกิจชุมชน ตามแนวพระราชดำริ การเกษตร และการ ท่องเที่ยว	๑. แผนงานการเกษตร	กองสวัสดิการ สังคม กองการศึกษา	-
๕	ยุทธศาสตร์การพัฒนาด้านการ บริหารจัดการ อนุรักษ์ ทรัพยากรธรรมชาติและสิ่งแวดล้อม	-ด้านการบริหาร จัดการ อนุรักษ์ ทรัพยากรธรรมชาติ และสิ่งแวดล้อม	๑. แผนงานเขตและชุมชน ๒. แผนงานศาสนาและ วัฒนธรรม	กองช่าง กองการศึกษา	-
๖	ยุทธศาสตร์การพัฒนาด้าน ศิลปวัฒนธรรม จารีต ประเพณีและ ภูมิปัญญาท้องถิ่น	-ด้านศิลปวัฒนธรรม จารีต ประเพณีและ ภูมิปัญญาท้องถิ่น	๑. แผนงานศาสนาและ วัฒนธรรม	กองการศึกษา	-
๗	ยุทธศาสตร์การพัฒนาด้านการ บริหารจัดการองค์กร แผนงานศาสนาวัฒนธรรมและ นันทนาการ แผนงานรักษาความสงบภายใน แผนงานสาธารณสุข แผนงานอุตสาหกรรมและการโยธา แผนงานเกษตร แผนงานงบกลาง	- ด้านการบริหาร จัดการองค์กร	๑. แผนงานบริหารทั่วไป	- สำนักปลัด	-
๘	ยุทธศาสตร์การป้องกันและ ปราบปรามทุจริต คอรัปชั่น	ด้านการป้องกันและ ปราบปรามทุจริต คอรัปชั่น	๑. แผนงานบริหารทั่วไป	- สำนักปลัด	-
รวม	จำนวน ๘ ยุทธศาสตร์	จำนวน ๘ ด้าน	จำนวน ๙ แผนงาน	-	-

บัญชีสรุปโครงการพัฒนา

ยุทธศาสตร์	ปี ๒๕๖๒		ปี ๒๕๖๓		ปี ๒๕๖๔		ปี ๒๕๖๕		รวม ๔ ปี	
	จำนวนโครงการ	งบประมาณ (บาท)	จำนวนโครงการ	งบประมาณ (บาท)	จำนวนโครงการ	งบประมาณ (บาท)	จำนวนโครงการ	งบประมาณ (บาท)	จำนวนโครงการ	รวม ๔ ปี
บริหารจัดการ										
	๒๑	๔,๒๖๕,๐๐๐.๐๐	๒๖	๕,๒๖๕,๐๐๐.๐๐	๒๖	๕,๒๖๕,๐๐๐.๐๐	๒๖	๕,๒๖๕,๐๐๐.๐๐	๑๐๔	๒๐,๘๖๐,๐๐๐.๐๐
บูรณาการ										
	๒๒	๔,๒๖๕,๐๐๐.๐๐	๒๖	๕,๒๖๕,๐๐๐.๐๐	๒๖	๕,๒๖๕,๐๐๐.๐๐	๒๖	๕,๒๖๕,๐๐๐.๐๐	๑๐๔	๒๐,๘๖๐,๐๐๐.๐๐
ยกระดับคุณภาพชีวิต										
	๑๕	๓๐๕,๐๐๐.๐๐	๑๕	๓๐๕,๐๐๐.๐๐	๑๕	๓๐๕,๐๐๐.๐๐	๑๕	๓๐๕,๐๐๐.๐๐	๖๐	๑,๒๑๕,๐๐๐.๐๐
ส่งเสริมสุขภาพ										
	๕	๒๐๐,๐๐๐.๐๐	๕	๒๐๐,๐๐๐.๐๐	๕	๒๐๐,๐๐๐.๐๐	๕	๒๐๐,๐๐๐.๐๐	๒๐	๘๐๐,๐๐๐.๐๐
ส่งเสริมสุขภาพ										
	๕	๕๐๐,๐๐๐.๐๐	๕	๕๐๐,๐๐๐.๐๐	๕	๕๐๐,๐๐๐.๐๐	๕	๕๐๐,๐๐๐.๐๐	๒๐	๒,๐๐๐,๐๐๐.๐๐
บูรณาการ										
	๑๘	๒,๖๖๕,๐๐๐.๐๐	๑๘	๒,๖๖๕,๐๐๐.๐๐	๑๘	๒,๖๖๕,๐๐๐.๐๐	๑๘	๒,๖๖๕,๐๐๐.๐๐	๗๒	๑๐,๖๖๐,๐๐๐.๐๐
รวม										
	๓๔	๕,๕๗๐,๐๐๐.๐๐	๓๔	๕,๕๗๐,๐๐๐.๐๐	๓๔	๕,๕๗๐,๐๐๐.๐๐	๓๔	๕,๕๗๐,๐๐๐.๐๐	๑๓๖	๒๒,๓๗๐,๐๐๐.๐๐
ยกระดับการบริหาร										
บริหารจัดการ										
ส่งเสริมสุขภาพ										
	๑๓	๓,๖๘๐,๐๐๐.๐๐	๑๓	๓,๖๘๐,๐๐๐.๐๐	๑๓	๓,๖๘๐,๐๐๐.๐๐	๑๓	๓,๖๘๐,๐๐๐.๐๐	๕๒	๑๔,๖๘๐,๐๐๐.๐๐
บูรณาการ										
	๕	๓,๐๐๐,๐๐๐.๐๐	๕	๓,๐๐๐,๐๐๐.๐๐	๕	๓,๐๐๐,๐๐๐.๐๐	๕	๓,๐๐๐,๐๐๐.๐๐	๒๐	๑๒,๐๐๐,๐๐๐.๐๐
รวม										
	๓๘	๖,๖๘๐,๐๐๐.๐๐	๓๘	๖,๖๘๐,๐๐๐.๐๐	๓๘	๖,๖๘๐,๐๐๐.๐๐	๓๘	๖,๖๘๐,๐๐๐.๐๐	๑๕๒	๒๖,๓๖๐,๐๐๐.๐๐
พัฒนาพื้นที่										
จัดตั้ง										
พัฒนาพื้นที่										
	๓๘	๕,๓๐๐,๐๐๐.๐๐	๓๘	๕,๓๐๐,๐๐๐.๐๐	๓๘	๕,๓๐๐,๐๐๐.๐๐	๓๘	๕,๓๐๐,๐๐๐.๐๐	๑๕๒	๒๑,๑๖๐,๐๐๐.๐๐
รวม										
	๓๘	๕,๓๐๐,๐๐๐.๐๐	๓๘	๕,๓๐๐,๐๐๐.๐๐	๓๘	๕,๓๐๐,๐๐๐.๐๐	๓๘	๕,๓๐๐,๐๐๐.๐๐	๑๕๒	๒๑,๑๖๐,๐๐๐.๐๐

บัญชีสรุปโครงการพัฒนา
ที่นำมาจากแผนพัฒนาหมู่บ้าน
และแผนชุมชน

บัญชีสรุปโครงการพัฒนา: ที่มีการจากแผนพัฒนาหมู่บ้านเกษตรผสมผสาน
แผนพัฒนาท้องถิ่น (พ.ศ. ๒๕๖๖ - ๒๕๗๐)
องค์การบริหารส่วนตำบลยางตลาด จังหวัดกาฬสินธุ์

บุคลากร	ปี ๒๕๖๖		ปี ๒๕๖๗		ปี ๒๕๖๘		ปี ๒๕๖๙		ปี ๒๕๗๐		รวม ๕ ปี
	จำนวนโครงการ	งบประมาณ (บาท)	จำนวนโครงการ	งบประมาณ (บาท)	จำนวนโครงการ	งบประมาณ (บาท)	จำนวนโครงการ	งบประมาณ (บาท)	จำนวนโครงการ	งบประมาณ (บาท)	
บุคลากร											
บุคลากรพัฒนา											
บุคลากรพัฒนา	๑๓	๒๕,๒๕๗,๖๖๖.๐๐	๑๓	๒๕,๒๕๗,๖๖๖.๐๐	๑๓	๒๕,๒๕๗,๖๖๖.๐๐	๑๓	๒๕,๒๕๗,๖๖๖.๐๐	๑๓	๒๕,๒๕๗,๖๖๖.๐๐	๕๒
บุคลากรพัฒนา	๑๕	๓๐,๕๕๕,๖๖๖.๐๐	๑๕	๓๐,๕๕๕,๖๖๖.๐๐	๑๕	๓๐,๕๕๕,๖๖๖.๐๐	๑๕	๓๐,๕๕๕,๖๖๖.๐๐	๑๕	๓๐,๕๕๕,๖๖๖.๐๐	๖๐
รวม	๒๘	๕๕,๘๑๓,๓๓๒.๐๐	๒๘	๕๕,๘๑๓,๓๓๒.๐๐	๒๘	๕๕,๘๑๓,๓๓๒.๐๐	๒๘	๕๕,๘๑๓,๓๓๒.๐๐	๒๘	๕๕,๘๑๓,๓๓๒.๐๐	๑๑๒
บุคลากรพัฒนา											
บุคลากรพัฒนา	๓	๕๐๐,๐๐๐.๐๐	๓	๕๐๐,๐๐๐.๐๐	๓	๕๐๐,๐๐๐.๐๐	๓	๕๐๐,๐๐๐.๐๐	๓	๕๐๐,๐๐๐.๐๐	๑๕
บุคลากรพัฒนา	๕	๕๐๐,๐๐๐.๐๐	๕	๕๐๐,๐๐๐.๐๐	๕	๕๐๐,๐๐๐.๐๐	๕	๕๐๐,๐๐๐.๐๐	๕	๕๐๐,๐๐๐.๐๐	๒๐
รวม	๘	๑,๐๐๐,๐๐๐.๐๐	๘	๑,๐๐๐,๐๐๐.๐๐	๘	๑,๐๐๐,๐๐๐.๐๐	๘	๑,๐๐๐,๐๐๐.๐๐	๘	๑,๐๐๐,๐๐๐.๐๐	๔๐
พัฒนาตำบล											
พัฒนาตำบล	๖	๕๗๐,๐๐๐.๐๐	๖	๕๗๐,๐๐๐.๐๐	๖	๕๗๐,๐๐๐.๐๐	๖	๕๗๐,๐๐๐.๐๐	๖	๕๗๐,๐๐๐.๐๐	๓๐
รวม	๖	๕๗๐,๐๐๐.๐๐	๖	๕๗๐,๐๐๐.๐๐	๖	๕๗๐,๐๐๐.๐๐	๖	๕๗๐,๐๐๐.๐๐	๖	๕๗๐,๐๐๐.๐๐	๓๐
พัฒนาตำบล											
พัฒนาตำบล	๒-๐๐	๑๕๐,๐๐๐.๐๐	๒-๐๐	๑๕๐,๐๐๐.๐๐	๒-๐๐	๑๕๐,๐๐๐.๐๐	๒-๐๐	๑๕๐,๐๐๐.๐๐	๒-๐๐	๑๕๐,๐๐๐.๐๐	๘-๐๐
รวม	๒-๐๐	๑๕๐,๐๐๐.๐๐	๒-๐๐	๑๕๐,๐๐๐.๐๐	๒-๐๐	๑๕๐,๐๐๐.๐๐	๒-๐๐	๑๕๐,๐๐๐.๐๐	๒-๐๐	๑๕๐,๐๐๐.๐๐	๘-๐๐
พัฒนาตำบล											
พัฒนาตำบล	๕	๓๕๐,๐๐๐.๐๐	๕	๓๕๐,๐๐๐.๐๐	๕	๓๕๐,๐๐๐.๐๐	๕	๓๕๐,๐๐๐.๐๐	๕	๓๕๐,๐๐๐.๐๐	๒๐
รวม	๕	๓๕๐,๐๐๐.๐๐	๕	๓๕๐,๐๐๐.๐๐	๕	๓๕๐,๐๐๐.๐๐	๕	๓๕๐,๐๐๐.๐๐	๕	๓๕๐,๐๐๐.๐๐	๒๐
รวม	๘	๒,๑๓๐,๐๐๐.๐๐	๘	๒,๑๓๐,๐๐๐.๐๐	๘	๒,๑๓๐,๐๐๐.๐๐	๘	๒,๑๓๐,๐๐๐.๐๐	๘	๒,๑๓๐,๐๐๐.๐๐	๔๐

รายละเอียดโครงการพัฒนา

รายละเอียดโครงการพัฒนา

แผนพัฒนาที่ยั่งยืน (พ.ศ. ๒๕๖๒ - ๒๕๗๐)

องค์การบริหารส่วนตำบลยางตลาด อำเภอยางตลาด จังหวัดกาฬสินธุ์

ยุทธศาสตร์จังหวัดที่ ๓ พัฒนาศักยภาพของจังหวัด ให้เป็นเมืองน่าอาศัย น่าท่องเที่ยว

ยุทธศาสตร์การพัฒนาขององค์กรปกครองส่วนท้องถิ่นในเขตจังหวัดที่ ๕ การพัฒนาโครงสร้างพื้นฐาน

๑. ยุทธศาสตร์การพัฒนาตำบลโนนศิลาสร้างพื้นฐาน

๑.๑ แผนงานอุตสาหกรรมและการโยธา

ที่	โครงการ/ กิจกรรม	วัตถุประสงค์	เป้าหมาย (ผลผลิตของ โครงการ)	งบประมาณและที่ผ่านมา			ตัวชี้วัด (KPI)	ผลที่คาดว่าจะ ได้รับ	หน่วยงาน ที่ รับผิดชอบ
				๒๕๖๒ (บาท)	๒๕๖๓ (บาท)	๒๕๖๔ (บาท)			
๑	โครงการ ปรับปรุง ถนนลูกรัง สายสังขี หมู่ที่ ๓	เพื่อปรับปรุงถนนลูกรัง เพื่อการเกษตร ให้มีความ มั่นคงแข็งแรงในการเดินทาง เพื่อไม่ให้เกิดการสะดุดได้อย่าง สะดวกและมีความปลอดภัย	คงถนนลูกรัง กว้าง ๓ ม. ยาว ๑,๐๕๒ ม. พร้อมปรับไหล่ เรียบ.	๑๑,๕๐๐	๑๑,๕๐๐	๑๑,๕๐๐	ความยาวของถนน ลูกรังมีความ มั่นคงของของ อปท. ได้รับการ ทางหลวงท้องถิ่น ร้อยละ ๒๕	ประชาชนในพื้นที่ ได้รับความสะดวก ในการเดินทาง ในการรับทำ การเกษตรและ มีความปลอดภัย	กองช่าง
๒	โครงการ ปรับปรุง ถนนลูกรัง สายตลอด ขุ่ย (เชิงเขา) หมู่ที่ ๓	เพื่อปรับปรุงถนนลูกรัง เพื่อการเกษตร ให้มีความ มั่นคงแข็งแรงในการเดินทาง เพื่อไม่ให้เกิดการสะดุดได้อย่าง สะดวกและมีความปลอดภัย	คงถนนลูกรัง กว้าง ๓ ม. ยาว ๑,๐๓๘ ม. พร้อมปรับไหล่ เรียบ.	๑๑,๕๐๐	๑๑,๕๐๐	๑๑,๕๐๐	ความยาวของถนน ลูกรังมีความ มั่นคงของของ อปท. ได้รับการ ทางหลวงท้องถิ่น ร้อยละ ๒๕	ประชาชนในพื้นที่ ได้รับความสะดวก ในการเดินทาง ในการรับทำ การเกษตรและ มีความปลอดภัย	กองช่าง

๑. ยุทธศาสตร์การพัฒนาด้านโครงสร้างพื้นฐาน
๑-๑ แผนงานอุตสาหกรรมและการโยธา

โครงการ/ กิจกรรม	วัตถุประสงค์	เป้าหมาย (ผลผลิตของ โครงการ)	งบประมาณและที่ผ่านมา				ตัวชี้วัด (KPI)	ผลที่คาดว่าจะได้รับ	หน่วยงาน ที่ รับผิดชอบ	
			๒๕๖๖ (บาท)	๒๕๖๗ (บาท)	๒๕๖๘ (บาท)	๒๕๖๙ (บาท)				
โครงการ ปรับปรุง ถนนลูกรัง สายคลอง น้ำใส (ฝั่งซ้าย) หมู่ที่ ๓	เพื่อปรับปรุง ถนนลูกรังเพื่อ การเกษตร ให้มีความ แข็งแรงใช้ การเดินรถ เพื่อไปทำ การเกษตร	ลงหินลูกรัง กว้าง ๕ ม. ยาว ๑,๐๒๓ ม. พร้อมปรับ เกลียวเรียบ	๓๗,๓๔๘	๓๗,๓๔๘	๓๗,๓๔๘	ความยาว ของถนน ลูกรังใหม่ ความ รับดีของ ของ ยบต. ได้มาตรฐาน ทางหลวง ท้องถิ่น ร้อยละ ๒๕	ประชาชนใน พื้นที่ได้รับ ความสะดวก ในการไปทำ การเกษตร และ มีความ ปลอดภัย	กองช่าง		
โครงการ ถนนลาดยาง (เส้นคลอง น้ำใส-สี่แยก การเกษตร หมู่ที่ ๓	เพื่อให้เกิด ความสะดวก และปลอดภัย ในการเดินรถ สี่แยก	เส้นคลองน้ำใส การเกษตร กว้าง ๔.๐๐ ม. ยาว ๒,๘๐๐ ม. พท ๑๐๕ ม.	๑,๓๓๐,๖๓๘	๑,๓๓๐,๖๓๘	๑,๓๓๐,๖๓๘	๒,๓๒๐,๖๓๘	๒,๓๒๐,๖๓๘	๒,๓๒๐,๖๓๘	ประชาชนใน พื้นที่ได้รับ ความสะดวก และมีความ ปลอดภัย ในการ เดินรถ	กองช่าง

๑. ยุทธศาสตร์การพัฒนาตำบลโคกสูงสร้างพื้นฐาน

๑.๑ แผนงานอุตสาหกรรมและการโยธา

โครงการ/ กิจกรรม	วัตถุประสงค์	เป้าหมาย (ผลผลิต ของ โครงการ)	งบประมาณและที่ผ่านมา				ตัวชี้วัด (KPI)	ผลที่คาดว่าจะ ได้รับ	หน่วยงาน ที่ รับผิดชอบ
			๒๕๖๖ (บาท)	๒๕๖๗ (บาท)	๒๕๖๘ (บาท)	๒๕๖๙ (บาท)			
โครงการก่อสร้าง ถนน คสล. เส้นรอบบ่อคลอง ไฉยสีแม่จตุ เทศบาลและ อบต.บางตลาด จากแก่ง บ้านรางน้อย- บึงอรั้ม หมู่ที่ ๓	เพื่อให้เกิด ความสะอาด และปลอดภัย ในการเดินทาง สัญจร	ขนาดกว้าง ๔.๐๐ ม. ยาว ๑.๐๖๓ กม. ๗๕๐ ๐.๑๕ กม.	๒,๕๘๑,๘๖๖	๒,๕๘๑,๘๖๖	๒,๕๘๑,๘๖๖	๒,๕๘๑,๘๖๖	ความยาว ของถนน คสล. อยู่ใน ความ รับผิดชอบ ของ อบต. และได้ มาตรฐาน ทางหลวง ท้องถิ่น ร้อยละ ๑๕	ประชาชนใน พื้นที่ได้รับ ผลประโยชน์ และมีความ สะดวกและ ปลอดภัยใน การเดินทาง	กองช่าง
โครงการ ซ่อมแซมถนน ลูกรังนอก การเกษตรฝั่งขวา หมู่ที่ ๓	เพื่อให้ ประชาชน พื้นที่เดินทาง สะดวกและ ปลอดภัย	ขนาดกว้าง ๓.๐๐ ม. ยาว ๓,๐๓๘ ม. พร้อมปรับ ผิวเรียบ	๑,๕๓,๔๗๘	๑,๕๓,๔๗๘	๑,๕๓,๔๗๘	๑,๕๓,๔๗๘	ความยาว ของถนนได้ มาตรฐาน ทางหลวง ท้องถิ่น ร้อยละ ๑๕	ประชาชนใน พื้นที่ได้ ประโยชน์ เพราะมีถนน ที่สัญจรได้ อย่างสะดวก	กองช่าง

๑. ยุทธศาสตร์การพัฒนาด้านโครงสร้างพื้นฐาน
๑.๑ แผนงานอุตสาหกรรมและการโยธา

โครงการ/ กิจกรรม	วัตถุประสงค์ (ผลผลิตของ โครงการ)	เป้าหมาย (บาท)	งบประมาณและที่ผ่านมา				ตัวชี้วัด (KPI)	ผลที่คาดว่าจะ ได้รับ	หน่วยงาน ที่ รับผิดชอบ
			๒๕๖๖ (บาท)	๒๕๖๗ (บาท)	๒๕๖๘ (บาท)	๒๕๖๙ (บาท)			
โครงการ ปรับปรุง ถนนลูกรัง สายทิศ ตะวันตก หมู่ที่ ๕	เพื่อให้สภาพ ถนนที่มีสภาพ ทรุดโทรม กลับมามีสภาพ ที่ใช้สัญจรไปมา ได้อย่างสะดวก ปลอดภัยแก่ผู้ สัญจร	ปริมาณลูกรัง ไม่น้อยกว่า ๕๗๐ ลบ.ม. พร้อมปรับ เกลี่ยเรียบ (พื้นที่ถนนลูกรัง สายทิศ ตะวันตก ปรับเส้น ตามความ เหมาะสม)	๘๕,๐๐๐	๘๕,๐๐๐	๘๕,๐๐๐	๘๕,๐๐๐	ความยาว ของถนน ลูกรังเป็น ความ รับผิดชอบ ของ อบต. ได้มาตรฐาน ทางหลวง พื้นดิน ร้อยละ ๒๕	ประชาชน มีความ สะดวก การ เดินทาง และมี ความ ปลอดภัย	กองช่าง
โครงการ ก่อสร้างถนน สายคอน กรีต หมู่ที่ ๕	เพื่อให้การ คมนาคม ในชุมชนสะดวก และมีความ ปลอดภัย	ก่อสร้างถนน ชนิด กว้าง ๕ ม. ยาว ๑,๖๕๓ ม. หนา ๐.๑๕ ม. ไหล่ทางเฉลี่ย ข้างละ ๐.๓๐ ม.	๔,๐๐๐,๐๐๐	๔,๐๐๐,๐๐๐	๔,๐๐๐,๐๐๐	๔,๐๐๐,๐๐๐	ความยาว ของถนนที่ อยู่ริมความ ควบคุม ของ อบต. ได้มาตรฐาน ทางหลวง พื้นดิน ร้อยละ ๒๕	ประชาชน มีความ สะดวก การ เดินทาง และมี ความ ปลอดภัย เกิด จุดตัด	กองช่าง

๑. ยุทธศาสตร์การพัฒนาด้านโครงสร้างพื้นฐาน

๑.๑ แผนงานอุตสาหกรรมและการโยธา

โครงการ/ กิจกรรม	วัตถุประสงค์	เป้าหมาย (ผลผลิตของ โครงการ)	งบประมาณและที่ผ่านมา				ตัวชี้วัด (KPI)	ผลที่คาดว่าจะได้รับ	หน่วยงาน ที่ รับผิดชอบ
			๒๕๖๖ (บาท)	๒๕๖๗ (บาท)	๒๕๖๘ (บาท)	๒๕๖๙ (บาท)			
โครงการ ซ่อมแซม ถนน คสล. สายหน้าหมู่บ้าน หมู่ที่ ๕	เพื่อให้สภาพ ของถนนกลับมาก ใช้งานได้ดี และมีคนเดินและ มีความ ปลอดภัยในการ เดินทางเอง ประชาชน	ปรับปรุงถนน คสล. กว้าง ๔ ม. ยาว ๓๕ ม. หนา ๐.๑๐ ม. ไหลทางลงสู่กึ่ง เข็ญ ช้างละ ๐.๕๐ เมตร	๓๕,๒๐๐	๓๕,๒๐๐	๓๕,๒๐๐	๓๕,๒๐๐	ความยาว ของถนน ที่ขุดใหม่ความ กว้างของ อบต. ได้มาตรฐาน ทางหลวงท้องถิ่น ร้อยละ ๑๕ อุบัติเหตุ	ประชาชน มีความสะดวก ในการเดินทาง และยังมีความ ปลอดภัยและ ยังขางลด อุบัติเหตุ	กองช่าง
โครงการ ซ่อมแซม ถนน คสล. สายหน้าหมู่บ้าน หมู่ที่ ๕	เพื่อให้สภาพ ของถนนกลับมาก ใช้งานได้ดี และมีคนเดินและ มีความ ปลอดภัยในการ เดินทางเอง ประชาชน	ปรับปรุงถนน คสล. กว้าง ๔ ม. ยาว ๓๕ ม. หนา ๐.๑๐ ม. ไหลทางลงสู่กึ่ง เข็ญ ช้างละ ๐.๕๐ เมตร	๓๕,๒๐๐	๓๕,๒๐๐	๓๕,๒๐๐	๓๕,๒๐๐	ความยาวของ ถนนที่อยู่ในความ ควบคุมของ อบต. ได้มาตรฐาน ทางหลวงท้องถิ่น ร้อยละ ๒๕	ประชาชน มีความสะดวก ในการเดินทาง และยังมีความ ปลอดภัยและ อุบัติเหตุ	กองช่าง

๑. ยุทธศาสตร์การพัฒนาด้านโครงสร้างพื้นฐาน

๑.๑ แผนงานอุตสาหกรรมและการโยธา

โครงการ/กิจกรรม	วัตถุประสงค์	เป้าหมาย (ผลลัพธ์ของโครงการ)	งบประมาณและที่ผ่านมา				ตัวชี้วัด (KPI)	ผลที่คาดว่าจะได้รับ	หน่วยงาน
			๒๕๖๖ (บาท)	๒๕๖๗ (บาท)	๒๕๖๘ (บาท)	๒๕๗๐ (บาท)			
โครงการก่อสร้าง	เพื่อให้เกิด	ก่อสร้างถนน	๒๐๓,๖๗๖	๒๐๓,๖๗๖	๒๐๓,๖๗๖	๒๐๓,๖๗๖	ความยาวของถนน คสล. อยู่ในความ	รับชมอยู่ในพื้นที่ได้รับความสะดวกในกรณีเดินทาง	กองช่าง
ถนน คสล.	ความระดม	คสล.							
สายน้ำประปา (พิธีกรรมร่วมศก.)	ในการสร้าง	กว้าง ๔ ม. ยาว ๒๕๐ ม. พม่า ๐.๓๕ ม. ในช่องทางคู่กัน					รับผิดชอบของ อบต. แล้งใต้ มาจัดซื้อของ	เดินทาง ในการไปทำ การเกษตรและ มีความ	
หมู่ที่ ๕	(พิธีกรรมร่วมศก.)	เฉลี่ยข้างละ ๐.๓๐ ม.					ประกวดร้องรำ ร้อยละ ๒๕	ปลอดภัย	
โครงการ	เพื่อให้เกิด	ชุมชนพัฒนา							กองช่าง
ชุมชนพัฒนา	ความระดม	คสล.							
ถนน คสล.	ในการสร้าง	กว้าง ๔ ม. ยาว ๓๐๐ ม. พม่า ๐.๓๐ ม. ในช่องทางคู่กัน					ความยาวของถนน คสล. อยู่ในความ	รับชมอยู่ในพื้นที่ได้รับความสะดวก	
สายน้ำประปา (พิธีกรรมร่วมศก.)	ในการสร้าง	เฉลี่ยข้างละ ๐.๓๐ ม.					รับผิดชอบของ อบต. แล้งใต้ มาจัดซื้อของ	เดินทาง ในการไปทำ การเกษตรและ มีความ	
หมู่ที่ ๕	(พิธีกรรมร่วมศก.)	เฉลี่ยข้างละ ๐.๓๐ ม.					ประกวดร้องรำ ร้อยละ ๒๕	ปลอดภัย	

ยุทธศาสตร์การพัฒนาตำบลโครงสร้างพื้นฐาน

๑.๑ แผนงานอุตสาหกรรมและการโยธา

โครงการ/ กิจกรรม	วัตถุประสงค์ (ผลผลิตของ โครงการ)	เป้าหมาย	งบประมาณและที่ผ่านมา				ตัวชี้วัด (KPI)	ผลที่คาดว่าจะ ได้รับ	หน่วยงาน ที่ รับผิดชอบ
			๒๕๖๖ (บาท)	๒๕๖๗ (บาท)	๒๕๖๘ (บาท)	๒๕๖๙ (บาท)			
โครงการ ปรับปรุง ซ่อมแซมถนน ลาดยาง บ้านเลขที่ ๕ - หมู่ที่ ๕ - บ้านห้วย	เพื่อ ปรับปรุง พื้นที่เดินทาง สะดวกและมี ความปลอดภัย/ ลดอุบัติเหตุ	พื้นที่ DEEP ๓๐๐ ตรม. ที่พื้นที่ SKIN ๓๐๐ ตรม.	๑๒๐,๐๐๐	๑๒๐,๐๐๐	๑๓๐,๐๐๐	๑๒๐,๐๐๐	ความยาว ของ ถนนลาดยาง ใน ความ รับ มี ของ ของ มา ทาง ที่ รับ รับ	ประชาชน มีความ สะดวกใน การ เดินทาง และมี ความปลอดภัย	กองช่าง
โครงการ ก่อสร้าง ถนนดิน เพื่อการเกษตร เพิ่มพื้นที่ เลี้ยงของ ตำบล คลอง หมู่ที่ ๖	เพื่อให้ ถนนดิน เพื่อการเกษตร เพิ่มพื้นที่ เลี้ยงของ ตำบลในชุมชน และสะดวก ในการเดินทาง	ก่อสร้าง ถนนดิน เพื่อการเกษตร กว้าง ๕ ม. ยาว ๓๐๐ ม. สูง ๐.๘๐ ม.	๑๐๐,๐๐๐	๑๐๐,๐๐๐	๑๐๐,๐๐๐	๑๐๐,๐๐๐	ความยาว ของถนนดิน ที่ รับ รับ ของ รับ รับ รับ รับ รับ	ประชาชน ที่มีความ สะดวกใน การ เดินทาง และมี ความปลอดภัย	กองช่าง

๑. ยุทธศาสตร์การพัฒนาตำบลโครงสร้างพื้นฐาน
๑.๑ แผนงานอุตสาหกรรมและการโยธา

โครงการ/ กิจกรรม	วัตถุประสงค์	เป้าหมาย (ผลผลิตของ โครงการ)	งบประมาณและที่ผ่านมา				ตัวชี้วัด (KPI)	ผลที่คาดว่าจะ จะได้รับ	หน่วยงาน ที่ รับผิดชอบ
			๒๕๖๖ (บาท)	๒๕๖๗ (บาท)	๒๕๖๘ (บาท)	๒๕๖๙ (บาท)			
โครงการ ก่อสร้าง ถนนตีบ	เพื่อให้มีถนนดิน เพื่อการเกษตร เพิ่มขึ้นให้	ปรับปรุงถนนดินเพื่อ การเกษตร ขนาดกว้าง	๓๐,๐๐๐	๓๐,๐๐๐	๓๐,๐๐๐	๓๐,๐๐๐	ความยาวของ ถนนตีบ ความ รับที่ดีของ ของ อบต. ได้ มาตรฐานทาง หลวงท้องถิ่น ร้อยละ ๒๕	งบประมาณใน พื้นที่ได้รับ ความสะดวก ในการ เดินทางและ มีความ ปลอดภัย	กองช่าง
โครงการ ก่อสร้าง ฝายกั้นน้ำ ตามลำน้ำ ลำน้ำ ลำน้ำ	เพื่อป้องกันน้ำ ท่วมในพื้นที่ เกษตรกรรม	ยาว ๕๐๐ ม. พร้อมดินถม ๔,๘๐๐ ลบ.ม.	๓๐,๐๐๐	๓๐,๐๐๐	๓๐,๐๐๐	๓๐,๐๐๐	ความยาวถนน การบำรุง รักษา ความ ปลอดภัย ของ พื้นที่ การ ป้องกัน น้ำท่วม ในพื้นที่ เกษตรกรรม	งบประมาณใน พื้นที่ได้รับ ความ ปลอดภัย ของ พื้นที่ การ ป้องกัน น้ำท่วม ในพื้นที่ เกษตรกรรม	กองช่าง
โครงการ ก่อสร้าง ฝายกั้นน้ำ ตามลำน้ำ ลำน้ำ ลำน้ำ	เพื่อป้องกันน้ำ ท่วมในพื้นที่ เกษตรกรรม	ยาว ๕๐๐ ม. พร้อมดินถม ๔,๘๐๐ ลบ.ม.	๓๐,๐๐๐	๓๐,๐๐๐	๓๐,๐๐๐	๓๐,๐๐๐	ความยาวถนน การบำรุง รักษา ความ ปลอดภัย ของ พื้นที่ การ ป้องกัน น้ำท่วม ในพื้นที่ เกษตรกรรม	งบประมาณใน พื้นที่ได้รับ ความ ปลอดภัย ของ พื้นที่ การ ป้องกัน น้ำท่วม ในพื้นที่ เกษตรกรรม	กองช่าง

ยุทธศาสตร์การพัฒนาด้านโครงสร้างพื้นฐาน
๑.๑ แผนงานอุตสาหกรรมและการโยธา

โครงการ/ กิจกรรม	วัตถุประสงค์ (ผลผลิตของ โครงการ)	งบประมาณและที่ผ่านมา					ตัวชี้วัด (KPI)	ผลที่คาดว่าจะ ได้รับ	หน่วยงาน ที่ รับผิดชอบ	
		๒๕๖๖ (บาท)	๒๕๖๗ (บาท)	๒๕๖๘ (บาท)	๒๕๖๙ (บาท)	๒๕๗๐ (บาท)				
โครงการ ก่อสร้างถนน คสล. สาย ตะวันออก-ใต้ หมู่ที่ ๗	เพื่อความสะดวก ในการเดินทาง สัญจรของ ประชาชนและ มีความ ปลอดภัย	ก่อสร้างถนน คสล. กว้าง ๔ ม. ยาว ๑๒๕ ม. หน้า ๐.๑๕ ม. พร้อมสิ่งปลูก ทางเดินเท้า ละ ๐.๑๕ ม.	๓๐๘,๕๐๐	๓๐๘,๕๐๐	๓๐๘,๕๐๐	๓๐๘,๕๐๐	๓๐๘,๕๐๐	ความยาว ของถนน คสล. ความ ปลอดภัย ของ อบต. ได้มาตรฐาน ทางหลวง ท้องถิ่น ร้อยละ ๑๕	ประชุม ในพื้น ที่รับ สละ การ เดิน และ มี ป ล	กองช่าง
โครงการ ซ่อมแซมถนน คสล. สาย แยก ... หมู่ที่ ๗	เพื่อ ประชาชนใน พื้นที่ ความ ในการ และ ปลอดภัย	ซ่อมแซมถนน คสล. กว้าง ๔ ม. ยาว ๑๕๓ ม. หน้า ๐.๑๐ ม.	๓๐๘,๕๐๐	๓๐๘,๕๐๐	๓๐๘,๕๐๐	๓๐๘,๕๐๐	ความยาว ของถนน คสล. ใน พื้นที่ รับ สละ การ เดิน และ มี ป ล	ประชุม ในพื้น ที่รับ สละ การ เดิน และ มี ป ล	กองช่าง	

ยุทธศาสตร์การพัฒนาด้านโครงสร้างพื้นฐาน
๑.๑ แผนงานอุตสาหกรรมและการโยธา

โครงการ/ กิจกรรม	วัตถุประสงค์	เป้าหมาย (ผลผลิตของ โครงการ)	งบประมาณและที่ผ่านมา					ตัวชี้วัด (KPI)	ผลที่คาดว่าจะได้รับ	หน่วยงาน ที่ รับผิดชอบ
			๒๕๖๖ (บาท)	๒๕๖๗ (บาท)	๒๕๖๘ (บาท)	๒๕๖๙ (บาท)	๒๕๗๐ (บาท)			
โครงการ ก่อสร้างถนน คสล.สาย อนงค์ - รอบ บ้าน หมู่ที่ ๗	เพื่อความสะดวก สบาย ในการเดินทาง สัญจรของ ประชาชนและ มีความ ปลอดภัย	ก่อสร้างถนน คสล. กว้าง ๔ ม. ยาว ๔๕ ม. หนา ๐.๑๕ ม. พร้อมสิ่งปลูกสร้าง เสี้ยสร้างคละ ๐.๑๕ ม.	๑๖๐,๐๐๐	๑๐๐,๐๐๐	๑๐๐,๐๐๐	๑๐๐,๐๐๐	๓๐๐,๐๐๐	ความยาว ของถนน คสล. ใหม่ตาม รับผิดชอบ ของ อบ.ต. ได้มาตรฐาน ทางหลวง ท้องถิ่น ร้อยละ ๒๕	ประชาชน ในพื้นที่ ได้รับความ สะดวกใน การเดินทาง และมี ความ ปลอดภัย	กองช่าง
โครงการ ก่อสร้างถนน คสล.สายถาวร- วงใหญ่ หมู่ที่ ๗	เพื่อความ สะดวก ในการเดินทาง สัญจรของ ประชาชนและ มีความ ปลอดภัย	ก่อสร้างถนน คสล. กว้าง ๔ ม. ยาว ๔๑ ม. หนา ๐.๑๕ ม. พร้อมสิ่งปลูกสร้าง เสี้ยสร้างคละ ๐.๑๕ ม.	๘๐,๐๐๐	๘๐,๐๐๐	๘๐,๐๐๐	๘๐,๐๐๐	ความยาว ของถนน คสล. ใหม่ตาม รับผิดชอบ ของ อบต. มาตรฐาน ร้อยละ ๒๕	ประชาชน ในพื้นที่ ได้รับความ สะดวกใน การเดินทาง และมี ความ ปลอดภัย	กองช่าง	

ยุทธศาสตร์การพัฒนาด้านโครงสร้างพื้นฐาน
๑.๑ แผนงานอุตสาหกรรมและการโยธา

โครงการ/ กิจกรรม	วัตถุประสงค์	เป้าหมาย (ผลผลิตของ โครงการ)	งบประมาณและที่ผ่านมา				ตัวชี้วัด (KPI)	ผลที่คาดว่าจะได้รับ	หน่วยงาน ที่ รับผิดชอบ
			๒๕๖๖ (บาท)	๒๕๖๗ (บาท)	๒๕๖๘ (บาท)	๒๕๖๙ (บาท)			
โครงการ ก่อสร้างถนน เทศบาล สายทองวัฒนา- ลำห้วยคอกไม้ หมู่ที่ ๗	เพื่อความ สะดวก ในการเดินทาง สัญจรของ ประชาชนและ มีความ ปลอดภัย	ก่อสร้างถนน คสล. กว้าง ๓ ม. ยาว ๒๐๐ ม. หนา ๐.๑๕ ม. พร้อมลง เหล็กวาง เหล็กข้างละ ๐.๑๕ ม.	๑๐๐,๐๐๐	๑๐๐,๐๐๐	๑๐๐,๐๐๐	๑๐๐,๐๐๐	ความยาว ของถนน คสล. ในความ รับผิดชอบ ของ อบต. ได้มาตรฐาน ทางหลวง ท้องถิ่น ร้อยละ ๒๕	ประชาชน ในพื้นที่ ได้รับความสะดวก ในการ เดินทาง และมี ความปลอดภัย	กองช่าง
โครงการ ปรับปรุง ถนนลูกรัง เพื่อ การเกษตร	เพื่อปรับปรุง ถนนลูกรังเพื่อ การเกษตร ให้มี สภาพที่ดี สามารถใช้น้ำ การเดินรถ เพื่อปลูก การเกษตร อย่างสะดวก	ลงขันลูกรัง กว้าง ๔ ม. ยาว ๑,๕๕๐ ม.พร้อมปรับ เกลี่ยเรียบ	๑๑๐,๒๐๐	๑๑๐,๒๐๐	๑๑๐,๒๐๐	๑๑๐,๒๐๐	ความยาว ถนนลูกรังใน ความ รับผิดชอบ ของ อบต. ได้มาตรฐาน ทางหลวง ท้องถิ่น ร้อยละ ๒๕	ประชาชน ในพื้นที่ ได้รับความ สะดวกใน การเดินทาง การเกษตร และมีความ ปลอดภัย	กองช่าง

ยุทธศาสตร์การพัฒนาด้านโครงสร้างพื้นฐาน

๑.๑ แผนงานอุตสาหกรรมและการโยธา

โครงการ/กิจกรรม	วัตถุประสงค์	เป้าหมาย (ผลผลิตของโครงการ)	งบประมาณและที่ผ่านมา				ตัวชี้วัด (KPI)	ผลที่คาดว่าจะได้รับ	หน่วยงานที่รับผิดชอบ
			๒๕๖๖ (บาท)	๒๕๖๗ (บาท)	๒๕๖๘ (บาท)	๒๕๖๙ (บาท)			
โครงการปรับปรุงถนนดินเพื่อการเกษตรสายวังโหล่งเรียน หมู่ที่ ๗	ลงหินลูกรัง/หรือ ดินถมถมดินเพื่อการเกษตรสายวังโหล่งเรียน หมู่ที่ ๗	ลงหินลูกรัง กว้าง ๔ ม. ยาว ๑,๕๕๐ ม. พร้อมรับเศษขยะ	๑๓๐,๒๐๐	๑๓๐,๒๐๐	๑๓๐,๒๐๐	๑๓๐,๒๐๐	ความยาวถนนลูกรังในตำบล ความสะอาด รับผิดชอบของ อบต. ได้มาตรฐาน ทางหลวง ท้องถิ่น ร้อยละ ๑๕	ประชาชนในพื้นที่ได้รับ ความสะอาด ในการเดินทาง ไม่ การเกษตร มีความปลอดภัย ปลอดภัย	กองช่าง
โครงการซ่อมแซมถนนลูกรัง (สายบ้านจิวเมือง) หมู่ที่ ๗	เพื่อใช้ประโยชน์ประโยชน์สาธารณะการเดินทางสัญจร	เริ่มลาดลูกรัง ไม่ขยี้กว่า ๓๕๕ ต.บ.ม.	๒๐๐,๐๐๐	๒๐๐,๐๐๐	๒๐๐,๐๐๐	๒๐๐,๐๐๐	ประชาชน จำนวน หมู่ที่ ๗,๘ ได้รับความ สะดวก จำนวน ๕๓๕ ครัวเรือน	ประชาชน มีความสะดวก ในการเดินทาง	กองช่าง

ยุทธศาสตร์การพัฒนาด้านโครงสร้างพื้นฐาน

๑.๑ แผนงานอุตสาหกรรมและการโยธา

โครงการ/ กิจกรรม	วัตถุประสงค์	เป้าหมาย (ผลผลิตของ โครงการ)	งบประมาณและที่ผ่านมา					ตัวชี้วัด (KPI)	ผลที่คาดว่าจะได้รับ	หน่วยงาน ที่ รับผิดชอบ
			๒๕๖๖ (บาท)	๒๕๖๗ (บาท)	๒๕๖๘ (บาท)	๒๕๖๙ (บาท)	๒๕๗๐ (บาท)			
โครงการ ปรับปรุงถนน คสล. สายจากหลัก บ้านนาย องจักรสิง สี่แยก หน้าวัด ศรีบรมราชวัง หมู่ที่ ๗	เพื่อให้ประชาชน สะดวก ในการเดินทาง สัญจร	ขยายทาง ๕ ม. ยาว ๓๐๐ ม. หน้า ๑.๑๕ ม. หรือพื้นที่ คสล. ไม่น้อยกว่า ๑,๕๐๐ ตารางเมตร เพื่อให้ วางท่อระบายน้ำที่	๙๙๐,๐๐๐	๙๙๐,๐๐๐	๙๙๐,๐๐๐	๙๙๐,๐๐๐	๙๙๐,๐๐๐	ถนน มาตรฐาน ทางหลวง ชนบท	ประชาชน ในพื้นที่ ได้รับ ผลประโยชน์ ความ สะดวกและ ปลอดภัย ในการ เดินทาง	กองช่าง
โครงการขยาย โหล่งทางลูกรัง รอบภายใน หมู่บ้าน บ้านวัง หมู่ที่ ๓	เพื่อเพิ่มพื้นที่ การจราจรให้มี ความกว้างมากขึ้น ประชาชนมีความ สะดวกในการ เดินทางเพื่อ ประกอบอาชีพ ป้องกันอุบัติเหตุ อุบัติเหตุและ ความปลอดภัย ชีวิตและทรัพย์สิน	ขยายโหล่งทางลูกรัง ขนาดกว้าง ๐.๕๐- ๐.๗๐ ยาว ๓,๐๐๐ เมตรลงสู่กิ่งพนา เฉลี่ย ๐.๓๕ เมตร หรือมีบริเวณลูกรัง ไม่น้อยกว่า ๕๐๐ ลูกบาศก์เมตร พร้อมแก้ไข ปรับแต่งเรียบ	๒๐๐,๐๐๐	๒๐๐,๐๐๐	๒๐๐,๐๐๐	๒๐๐,๐๐๐	๒๐๐,๐๐๐	ถนนลูกรังใหม่ ความ รับดีชอบ ของ อบต.ได้ มาตรฐาน ตามทาง หลวงท้องถิ่น ร้อยละ ๕๐	ประชาชน ในพื้นที่ ได้รับความ สะดวกใน การเดินทาง	กองช่าง

ยุทธศาสตร์การพัฒนาด้านโครงสร้างพื้นฐาน

๑.๑ แผนงานอุตสาหกรรมและการโยธา

ที่	โครงการ/กิจกรรม	วัตถุประสงค์	เป้าหมาย (ผลผลิตของโครงการ)	งบประมาณและที่ผ่านมา					ตัวชี้วัด (KPI)	ผลที่คาดว่าจะได้รับ	หน่วยงานที่รับผิดชอบ
				๒๕๖๒ (บาท)	๒๕๖๓ (บาท)	๒๕๖๔ (บาท)	๒๕๖๕ (บาท)	๒๕๖๖ (บาท)			
๑๘	โครงการซ่อมแซมถนนลูกรังสายข้างประชา-หนองบัว	เพื่อให้มีถนนที่มั่นคงแข็งแรงประชาชนมีความสะดวกและมีความปลอดภัย	ซ่อมแซมถนนลูกรังขนาดกว้าง ๔.๐๐ - ๖.๐๐ เมตร ยาว ๕๐๐ เมตร ลูกรังหนาเฉลี่ย ๐.๑๕ เมตร วัสดุมีปริมาณลูกรังไม่น้อยกว่า ๕๐๐ ตูบกบสกีเมตร	๓๓๐,๐๐๐	๓๓๐,๐๐๐	๓๓๐,๐๐๐	๓๓๐,๐๐๐	๓๓๐,๐๐๐	ถนนลูกรังในสภาพ รับดีต่ชอบ ของ อบต. ได้ดำเนินการ มาตรฐาน ทางหลวง ท้องถิ่น ร้อยละ ๕๐	มีพื้นผิว การจราจร เพิ่มขึ้น ประชาชน มีความ สะดวกไม่ การเต็มทาง มีความ ปลอดภัยใน ชีวิตและ ทรัพย์สิน	กองช่าง

ยุทธศาสตร์การพัฒนาด้านโครงสร้างพื้นฐาน
๑.๑ แผนงานอุตสาหกรรมและการโยธา

โครงการ/ กิจกรรม	วัตถุประสงค์	เป้าหมาย (ผลผลิตของ โครงการ)	งบประมาณและที่ผ่านมา					ตัวชี้วัด (KPI)	ผลที่คาดว่าจะ ได้รับ	หน่วยงาน ที่ รับผิดชอบ
			๒๕๖๖ (บาท)	๒๕๖๗ (บาท)	๒๕๖๘ (บาท)	๒๕๖๙ (บาท)	๒๕๗๐ (บาท)			
โครงการ ปรับปรุง ถนน กสส. วินแอส พัลติก คอนกรีต ภายใน หมู่บ้าน บ้านบัว หมู่ที่ ๗	เพื่อให้ ประชาชน สะดวก การ เดินทาง สัญจร	กว้าง ๕.๖ ม. ยาว ๓,๐๐๐ ม. หน้า ๐.๐๕ ม. หรือพื้นที่ ลาดยาง ไม่น้อยกว่า ๑๘,๐๐๐ ตร.ม.	๑๐,๐๐๐,๐๐๐	๓๐,๐๐๐,๐๐๐	๑๐,๐๐๐,๐๐๐	๑๐,๐๐๐,๐๐๐	๑๐,๐๐๐,๐๐๐	ความยาว ของถนน คู่กันอยู่ ความ รับได้ของ ของ อบต. และได้ มาตรฐาน ทางหลวง ท้องถิ่น ร้อยละ ๒๕	ประชาชน สะดวกใน การเดินทาง สัญจรและมี ความ ปลอดภัย	กองช่าง
โครงการ ซ่อมแซม ถนน คอนกรีต เสริมเหล็ก (คสล.) สายสี่แยก - หน้าวัด บ้านบัว หมู่ที่ ๗	เพื่อให้ ประชาชน สะดวก การ เดินทาง สัญจร	กว้าง ๕.๕ ม. ไม่มีไหล่ทาง หรือมีพื้นที่ ถนนกรวด เสริมเหล็ก ไม่น้อยกว่า ๑๘ ตร.ม.	๑๐,๐๐๐	๑๐,๐๐๐	๑๐,๐๐๐	๑๐,๐๐๐	๑๐,๐๐๐	ความยาว ของถนน คสล. อยู่ในความ รับผิดชอบ ของ อบต. และได้ มาตรฐาน ทางหลวง ท้องถิ่น	ประชาชน ในพื้นที่ สะดวก ในการ เดินทาง สัญจร มีความ ปลอดภัย	กองช่าง

ยุทธศาสตร์การพัฒนาด้านโครงสร้างพื้นฐาน

๑.๑ แผนงานยุทธศาสตร์กรมและภาวโยธา

ที่	โครงการ/ กิจกรรม	วัตถุประสงค์	เป้าหมาย (ผลผลิตของ โครงการ)	งบประมาณและที่ผ่านมา				ตัวชี้วัด (KPI)	ผลที่คาดว่าจะ ได้รับ	หน่วยงาน ที่ รับผิดชอบ
				๒๕๖๖ (บาท)	๒๕๖๗ (บาท)	๒๕๖๘ (บาท)	๒๕๖๙ (บาท)			
๑	โครงการ ปรับปรุง ถนนลูกรังเพื่อ การเกษตร สายบึงเกลือ หมู่ที่ ๘	เพื่อปรับปรุงถนน ลูกรัง เพื่อ การเกษตร ให้มี สภาพที่ดี สามารถใช้ในการ เดินทาง เพื่อ ทำการเกษตรได้ อย่างสะดวกและ มีความปลอดภัย	สงขลบุรี ๕ ม. ยาว ๑,๕๕๐ ม. พร้อมรับเก็บ เรียบ	๑๑๐,๒๐๐	๑๓๐,๒๐๐	๑๓๐,๒๐๐	๑๓๐,๒๐๐	ความยาว ถนนลูกรังใน ความ รับผิดชอบ ของ อบต. ได้มาตรฐาน ทางหลวง ท้องถิ่น ร้อยละ ๒๕	ประชาชน ในพื้นที่ ได้รับความ สะดวกใน การเดินทาง ไป/มา การเกษตร และมีความ ปลอดภัย	กองช่าง
๒	โครงการ ก่อสร้าง ถนนดิน เพื่อการเกษตร สายเข้ตำบล คูเม่า หมู่ที่ ๘	เพื่อเป็นถนนใหม่ การขนส่งสินค้า การเกษตรและ เป็นถนนเข้ชน ระหว่างสองตำบล	ก่อสร้างถนนดิน เพื่อการเกษตร กว้าง ๕ ม. ยาว ๗๐๐ ม. สูง ๐.๕๐ ม. ดินถมใหม่ยกกว่า ๒,๕๔๐ ลบ.ม.	๒๘๐,๐๐๐	๒๘๐,๐๐๐	๒๘๐,๐๐๐	๒๘๐,๐๐๐	ความยาว ถนนลูกรังใน ความ รับผิดชอบ ของ อบต. ได้มาตรฐาน ทางหลวง ท้องถิ่น ร้อยละ ๒๕	ประชาชน ในพื้นที่ ได้รับความ สะดวกใน การเดินทาง ไป/มา การเกษตร และมีความ ปลอดภัย	กองช่าง

ยุทธศาสตร์การพัฒนาด้านโครงสร้างพื้นฐาน

๑.๑ แผนงานอุตสาหกรรมและการโยธา

โครงการ/กิจกรรม	วัตถุประสงค์	เป้าหมาย (ผลผลิตของโครงการ)	งบประมาณและที่ผ่านมา				ตัวชี้วัด (KPI)	ผลที่คาดว่าจะได้รับ	หน่วยงานที่รับผิดชอบ
			๒๕๖๖ (บาท)	๒๕๖๗ (บาท)	๒๕๖๘ (บาท)	๒๕๖๙ (บาท)			
โครงการก่อสร้างถนน	เพื่อความสะดวกสบายในการเดินทาง	ก่อสร้างถนน ๑.๑๕๕ กม. หลังทางลูกรังและสี่ล้อข้างละ ๐.๕๐๐ กม.	๔๗๔,๕๐๐	๕๗๔,๕๐๐	๕๗๔,๕๐๐	๕๗๔,๕๐๐	ความยาวของถนนที่สร้างใหม่ที่ได้รับอนุมัติของ อบต. ได้มาตรฐานทางหลวงท้องถิ่น ระดับ ๒๕	ประชาชนในพื้นที่ได้รับความสะดวกในการเดินทาง และมีความปลอดภัย	กองช่าง
โครงการก่อสร้างถนน	เพื่อความสะดวกสบายในการเดินทาง	ก่อสร้างถนน ๑.๑๕๕ กม. หลังทางลูกรังและสี่ล้อข้างละ ๐.๕๐๐ กม.	๓,๑๕๓,๐๑๐	๓,๑๕๓,๐๑๐	๓,๑๕๓,๐๑๐	๓,๑๕๓,๐๑๐	ความยาวของถนนที่สร้างใหม่ที่ได้รับอนุมัติของ อบต. ได้มาตรฐานทางหลวงท้องถิ่น ระดับ ๒๕	ประชาชนในพื้นที่ได้รับความสะดวกในการเดินทาง และมีความปลอดภัย	กองช่าง

๑.๑. ยุทธศาสตร์การพัฒนาระบบโครงสร้างพื้นฐาน

๑.๑ แผนงานอุตสาหกรรมและการโยธา

ปีที่	โครงการ/กิจกรรม	วัตถุประสงค์	เป้าหมาย (ผลผลิตของโครงการ)	งบประมาณและที่พัฒนา					ตัวชี้วัด (KPI)	ผลที่คาดว่าจะได้รับ	หน่วยงานที่รับผิดชอบ
				๒๕๖๖ (บาท)	๒๕๖๗ (บาท)	๒๕๖๘ (บาท)	๒๕๖๙ (บาท)	๒๕๗๐ (บาท)			
๒๕๖๕	โครงการซ่อมแซมถนนลูกรังสายเก่า ชุมชน-บางยางตลาด พิกัด: หมู่ที่ ๘	เพื่อสะดวกในการเดินทาง	ขนาดกว้าง ๔๐๐ ม. ยาว ๕๑๓ ม.	๑๐๐,๐๐๐	๑๐๐,๐๐๐	๑๐๐,๐๐๐	๑๐๐,๐๐๐	๑๐๐,๐๐๐	การดูแลความสะอาด ความปลอดภัยของ อบต.	ประชาชนในพื้นที่ที่ได้รับผลประโยชน์	กองช่าง
๒๕๖๖	โครงการปรับปรุงถนนลูกรังสาย ขยายขนาด ทำเขายอด หมู่ที่ ๘	เพื่อพัฒนาถนนที่มีสภาพทรุดโทรม ถนนลูกรังสาย ขยายขนาด ทำเขายอด หมู่ที่ ๘	ถนนลูกรัง กว้าง ๔ ม. ยาว ๗๐๐ ม. พร้อมปรับเกลี่ยเรียบ	๕๐,๐๐๐	๕๐,๐๐๐	๕๐,๐๐๐	๕๐,๐๐๐	๕๐,๐๐๐	ความยาวของถนนลูกรังในความรับผิดชอบของ อบต. ได้มาตรฐานทางหลวงท้องถิ่น ร้อยละ ๒๕.	ประชาชนมีความสะดวกในการเดินทาง และมีความปลอดภัย	กองช่าง

ยุทธศาสตร์การพัฒนาด้านโครงสร้างพื้นฐาน
 ๑.๑ แผนงานอุตสาหกรรมและการโยธา

ที่	โครงการ/กิจกรรม	วัตถุประสงค์	เป้าหมาย (ผลผลิตของโครงการ)	งบประมาณและที่ผ่านมา					ตัวชี้วัด (KPI)	ผลที่คาดว่าจะได้รับ	หน่วยงานที่รับผิดชอบ
				๒๕๖๖ (บาท)	๒๕๖๗ (บาท)	๒๕๖๘ (บาท)	๒๕๖๙ (บาท)	๒๕๗๐ (บาท)			
๓๗	โครงการปรับปรุงถนนดินเพื่อการเกษตร สถานีตำรวจ วัดป่าไทรงาม บ้านเปลือย หมู่ที่ ๘	ลงหินลูกรัง/ลูกรังถมถนนดินเพื่อการเกษตรให้สามารถใช้ในการเกษตรของชุมชนได้ และสะดวกในการเดินทางและการบริการทางคมนาคม	ลงหินลูกรัง ๕ ม. ยาว ๑.๓๐ ม. ยาว ๕๐๐ ม. พร้อมรับเบเกอรี่ เรียบ	๓๑,๕๙๖	๓๑,๕๙๖	๓๑,๕๙๖	๓๑,๕๙๖	๓๑,๕๙๖	ความยาวของลูกรังในความรับผิดชอบของ อบต. ได้มาตรฐานทางหลวงท้องถิ่น ร้อยละ ๑๕	ประชาชนในพื้นที่ได้รับความสะดวกในการเดินทาง การเกษตร และทำกิจการ	กองช่าง
๓๘	โครงการปรับปรุงถนนลูกรังสายคลอง ๓๒ RMC - วัดป่าไทรงาม หมู่ที่ ๘	เพื่อให้สภาพถนนที่มีสภาพทรุดโทรมกลับมาดีสภาพที่ใช้สัญจรไปมาได้อย่างสะดวก รวดเร็ว	ลงหินลูกรัง กว้าง ๕ ม. ยาว ๕๙๐ ม. พร้อมปรับเบเกอรี่	๓๗,๒๔๐	๓๗,๒๔๐	๓๗,๒๔๐	๓๗,๒๔๐	๓๗,๒๔๐	ความยาวของถนนลูกรังในความรับผิดชอบของ อบต. มีมาตรฐานมาตามหลักของ อบต. ร้อยละ ๑๕	ประชาชนมีความสะดวกในการเดินทาง และมีความปลอดภัย	กองช่าง

ยุทธศาสตร์การพัฒนาด้านโครงสร้างพื้นฐาน

๑.๑ แผนงานอุตสาหกรรมและการโยธา

ที่	โครงการ/กิจกรรม	วัตถุประสงค์	เป้าหมาย (ผลผลิตของโครงการ)	งบประมาณและที่มา					ตัวชี้วัด (KPI)	ผลที่คาดว่าจะได้รับ	หน่วยงานที่รับผิดชอบ
				๒๕๖๖ (บาท)	๑๕๖๗ (บาท)	๒๕๖๘ (บาท)	๒๕๖๙ (บาท)	๒๕๗๐ (บาท)			
๑๙	โครงการก่อสร้างถนน คสล. ถนนเลียบริมคลอง ประชานและคลองประเวศ	เพื่อความสะดวกในการเดินทางสู่ชุมชนและบริเวณปลอดภัย	ก่อสร้างถนน คสล. กว้าง ๔ ม. ยาว ๒,๑๕๐ ม. หน้า ๐.๑๕ ไร่	๕,๓๓๕,๘๕๐	๕,๓๓๕,๘๕๐	๕,๓๓๕,๘๕๐	๕,๓๓๕,๘๕๐	๕,๓๓๕,๘๕๐	ความยาวของถนน คสล. ในความรับผิดชอบของ อบต. ได้มาตรฐานทางหลวงท้องถิ่น ร้อยละ ๒๕	ประชาชนในพื้นที่ที่ได้รับความสะดวกในการเดินทาง และมีความปลอดภัย	กองช่าง
๒๐	โครงการซ่อมแซมถนนลูกรังสายคลองน้ำป่า-วังสวายยอด หมู่ที่ ๘	เพื่อเชื่อมทางเดินทางระหว่างสองตำบล	ขนาดกว้าง ๔.๐๐ ม. ยาว ๕.๐๐ ม. สูง ๐.๕๐ ม.	๑,๘๑,๒๐๘	๑,๘๑,๒๐๘	๑,๘๑,๒๐๘	๑,๘๑,๒๐๘	๑,๘๑,๒๐๘	การก่อสร้างอยู่ในความควบคุมของ อบต.	ประชาชนที่สนใจ เห็นทางที่ดีร่วมกันได้สะดวก	กองช่าง

ยุทธศาสตร์การพัฒนาด้านโครงสร้างพื้นฐาน

๑.๑ แผนงานอุตสาหกรรมและการโยธา

ที่	โครงการ/กิจกรรม	วัตถุประสงค์	เป้าหมาย (ผลผลิตของโครงการ)	งบประมาณและที่ผ่านมา				ตัวชี้วัด (KPI)	ผลที่คาดว่าจะได้รับ	หน่วยงานที่รับผิดชอบ
				๒๕๖๖ (บาท)	๒๕๖๗ (บาท)	๒๕๖๘ (บาท)	๒๕๖๙ (บาท)			
๑	โครงการลงพื้นที่ดูงาน หน้าโรงเรียน วังจันทน์ หมู่ที่ ๘	เพื่อให้เกิดความ สะดวกและ ปลอดภัยในการ เดินทางสัญจร	กว้าง ๔ ม. ยาว ๔๓๐ ม.	๓๓,๐๐๐	๓๓,๐๐๐	๓๓,๐๐๐	๓๓,๐๐๐	ความยาวของถนน คสล. อยู่ในความ รับผิดชอบของ อบต. และได้ มาตรฐานทางหลวง ท้องถิ่น ร้อยละ ๒๕	ประชาชนใน พื้นที่ได้รับ ผลประโยชน์ และมี ความ สะดวกและ ปลอดภัยใน การเดินทาง	กองช่าง
๒	โครงการ ซ่อมแซม ถนน คสล. สายภายใน หมู่บ้าน หมู่ที่ ๓,๕	เพื่อให้เกิดความ สะดวกและ ปลอดภัยในการ เดินทางสัญจร	ขนาดกว้าง ๔ เมตร ยาว ๓๐๐ เมตร หนา ๐.๑๕ เมตร โครงสร้างคู่อัน ข้างละ ๐.๒๐ เมตร หรือตาม สภาพพื้นที่	๕๐๐,๐๐๐	๕๐๐,๐๐๐	๕๐๐,๐๐๐	๕๐๐,๐๐๐	ความยาวของถนน คสล. อยู่ในความ รับผิดชอบของ อบต. และได้ มาตรฐาน กรมการปกครอง กระทรวง มหาดไทย ร้อยละ ๒๕	ประชาชนใน พื้นที่ได้รับ ผลประโยชน์ และมี ความ สะดวกและ ปลอดภัยใน การเดินทาง	กองช่าง

ยุทธศาสตร์การพัฒนาตำบลโครงสร้างพื้นฐาน
๑.๑ แผนงานขุดลอกคลองและถาวรโยธา

โครงการ/กิจกรรม	วัตถุประสงค์	เป้าหมาย (ผลผลิตของโครงการ)	งบประมาณและที่ผ่านมา				ตัวชี้วัด (KPI)	ผลที่คาดว่าจะได้รับ	หน่วยงานที่รับผิดชอบ
			๒๕๖๖ (บาท)	๒๕๖๗ (บาท)	๒๕๖๘ (บาท)	๒๕๖๙ (บาท)			
โครงการปรับปรุง/ซ่อมแซมถนนลาดยางสายหมู่ที่ ๕,๗,๘ หมู่ที่ ๕,๗,๘	เพื่อให้เกิดความสะดวกและปลอดภัยในการเดินทางสัญจร	ระยะทาง ๕,๐๐๐ เมตร	๑๒,๐๐๐,๐๐๐	๑๒,๐๐๐,๐๐๐	๑๒,๐๐๐,๐๐๐	๑๒,๐๐๐,๐๐๐	ความยาวของถนนลาด. อยู่ในความรับผิดชอบของ อบต. และได้มาตรฐานการการปกครอง และกระทรวงมหาดไทย ร้อยละ ๒๕	ประชุมร่วมในพื้นที่ที่ได้รับมอบหมาย	กองช่าง
โครงการซ่อมแซมถนนลูกรังสายที่สองบ้านป่า หมู่ที่ ๘	เพื่อให้ประชาชนสะดวกในการเดินทางสัญจร	ปริมาณลูกรังในเนื้อที่ ๒๓๐ ลบ.ม.	๒๐๐,๐๐๐	๓๐๐,๐๐๐	๒๐๐,๐๐๐	๒๐๐,๐๐๐	ประชุมร่วม จำนวน หมู่ที่ ๘,๘ ได้รับความสะดวกจากการเดินทาง เดิมทาง	ประชุมร่วม	กองช่าง

ยุทธศาสตร์การพัฒนาด้านโครงสร้างพื้นฐาน

๑.๑ แผนงานอุตสาหกรรมและการโยธา

โครงการ/กิจกรรม	วัตถุประสงค์	เป้าหมาย (ผลผลิตของโครงการ)	งบประมาณและที่ผ่านมา				ตัวชี้วัด (KPI)	ผลที่คาดว่าจะได้รับ	หน่วยงานที่รับผิดชอบ
			๒๕๖๖ (บาท)	๒๕๖๗ (บาท)	๒๕๖๘ (บาท)	๒๕๖๙ (บาท)			
โครงการปรับปรุง/ซ่อมแซมถนนลูกรังสายของภาคตะวันออกเฉียงเหนือที่บ้านหัวงัว หมู่ที่ ๘	เพื่อให้ประชาชนสะดวกในการเดินทางสู่จุดบริการ	ระยะทาง ๑.๕๐๐ เมตร ปริมาณลูกรังไม่ย่อยกว่า ๑๒๐๐ ตบม.	๑๐๐,๐๐๐	๒๐๐,๐๐๐	๒๐๐,๐๐๐	๒๐๐,๐๐๐	เริ่มดำเนินการได้มาตรฐานทางหลวงท้องถิ่น ร้อยละ ๑๕	ประชาชนในพื้นที่ได้รับความสะดวกสบายในการเดินทาง และมีความปลอดภัย	กองช่าง
โครงการปรับปรุง/ซ่อมแซมถนนลูกรังสายของภาคตอนล่างบ้านหัวงัว หมู่ที่ ๘	เพื่อให้ประชาชนสะดวกในการเดินทางสู่จุดบริการ	ระยะทาง ๑.๕๐๐ เมตร ปริมาณลูกรังไม่ย่อยกว่า ๑.๕๐๐ ตบม.	๒๕๐,๐๐๐	๒๕๐,๐๐๐	๒๕๐,๐๐๐	๒๕๐,๐๐๐	ปริมาณลูกรังได้มาตรฐานทางหลวงท้องถิ่น ร้อยละ ๑๕	ประชาชนในพื้นที่ได้รับความสะดวกในการเดินทาง และมีความปลอดภัย	กองช่าง

ยุทธศาสตร์การพัฒนาด้านโครงสร้างพื้นฐาน

๑.๑ แผนงานอุตสาหกรรมและการโยธา

โครงการ/กิจกรรม	วัตถุประสงค์	เป้าหมาย (ผลผลิตของโครงการ)	งบประมาณและที่มา					ตัวชี้วัด (KPI)	ผลที่คาดว่าจะได้รับ	หน่วยงานที่รับผิดชอบ
			๒๕๖๖ (บาท)	๒๕๖๗ (บาท)	๒๕๖๘ (บาท)	๒๕๖๙ (บาท)	๒๕๗๐ (บาท)			
โครงการปรับปรุง/ซ่อมแซมถนน	เพื่อให้ประชาชนสะดวกในการเดินทาง	ระยะทาง ๓๐๐ เมตร ปริมาณลูกรังไม่ย่อยกว่า ๒๕๐ ลบ.ม.	๕๐,๐๐๐	๕๐,๐๐๐	๕๐,๐๐๐	๕๐,๐๐๐	๕๐,๐๐๐	ปริมาณลูกรังได้มาตรฐานทางหลวงท้องถิ่น ระยะละ ๒.๕	ประชาชนในพื้นที่ได้รับความสะดวกในการเดินทาง และมีความปลอดภัย	กองช่าง
โครงการปรับปรุงซ่อมแซมถนนสายจากถนนลาดยาง-ลำห้วยเขาเอ็ด (ข้างคลองน้ำป่า) หมู่ที่ ๘	เพื่อให้ประชาชนสะดวกในการเดินทางสัญจร	ขนาดกว้าง ๖ เมตร ยาว ๕๐๐ เมตร	๕๐๐,๐๐๐	๕๐๐,๐๐๐	๕๐๐,๐๐๐	๕๐๐,๐๐๐	๕๐๐,๐๐๐	ความยาวของถนนลูกรังในตำบลรับผิดชอบของ อบต. ได้มาตรฐานทางหลวงท้องถิ่น	ประชาชนในพื้นที่ได้รับผลประโยชน์ ผลประโยชน์ เสริมความ สะดวกและปลอดภัย ในการเดินทาง	กองช่าง

ยุทธศาสตร์การพัฒนาด้านโครงสร้างพื้นฐาน

๑.๑ แผนงานยุทธศาสตร์กรมและการโยธา

โครงการ/กิจกรรม	วัตถุประสงค์	เป้าหมาย (ผลผลิตของโครงการ)	งบประมาณและที่ผ่านมา				ตัวชี้วัด (KPI)	ผลที่คาดว่าจะได้รับ	หน่วยงานที่รับผิดชอบ
			๒๕๖๖ (บาท)	๒๕๖๗ (บาท)	๒๕๖๘ (บาท)	๒๕๖๙ (บาท)			
โครงการปรับปรุงซ่อมแซมถนนลูกรัง สายเพื่อท้องถิ่นของเทศบาลตำบลยาง	เพื่อที่ประชาชนสะดวกในการเดินทางสัญจร	ช่วงที่ ๑ ขนาดกว้าง ๔ เมตร ยาว ๘๕๕ เมตร หนา ๐.๑๕ ม. แหล่งทางหลวงสภาพพื้นที่ ช่วงที่ ๒ ขนาดกว้าง ๔ เมตร ยาว ๑,๒๕๐ เมตร	๑,๐๐๐,๐๐๐	๑,๐๐๐,๐๐๐	๑,๐๐๐,๐๐๐	๑,๐๐๐,๐๐๐	ความยากของถนนลูกรังในตำบล รับผิดชอบของ อบต. ผู้มาตรวจทางหลวงท้องถิ่น	ประชาชนในพื้นที่ได้รับผลประโยชน์และความสะดวกและปลอดภัยในการเดินทาง	กองช่าง
โครงการปรับปรุงถนน คสล. สายจากบ้านนายสุกันย์ ถึงสี่แยกหน้าบ้านนางบุญมี หมู่ที่ ๘	เพื่อที่ประชาชนสะดวกในการเดินทางสัญจร	ยาว ๕๕๐ ม. หนา ๐.๑๕ ม. หรือพื้นที่ คสล. ไม่น้อยกว่า ๒,๓๐๐ ตารางเมตร ให้สีทางตามสภาพพื้นที่	๒,๖๓๐,๐๐๐	๒,๖๓๐,๐๐๐	๒,๖๓๐,๐๐๐	๒,๖๓๐,๐๐๐	ถนนได้มาตรฐานทางหลวงชนบท	ประชาชนในพื้นที่ได้รับผลประโยชน์และความปลอดภัยในการเดินทาง	กองช่าง

ทศศาสตร์การพัฒนาด้านโครงสร้างพื้นฐาน
 ๑.๑ แผนงานอุตสาหกรรมและการโยธา

ที่	โครงการ/กิจกรรม	วัตถุประสงค์	เป้าหมาย (ผลผลิตของโครงการ)	งบประมาณและที่ผ่านมา					ตัวชี้วัด (KPI)	ผลที่คาดว่าจะได้รับ	หน่วยงานที่รับผิดชอบ
				๒๕๖๖ (บาท)	๒๕๖๗ (บาท)	๒๕๖๘ (บาท)	๒๕๖๙ (บาท)	๒๕๗๐ (บาท)			
๑๑	โครงการปรับปรุงถนน คสล. สายจากหมู่บ้าน บางอสอง ถึงหน้าบ้าน บางอวิล หมู่ที่ ๘	เพื่อให้ประชาชน สะดวกสบายในการเดินทาง	ขนาดกว้าง ๕ ม. ยาว ๕๐๐ ม. ประมาณ ๐.๑๕๕ กม. หรือมีพื้นที่ คสล. ไม่น้อยกว่า ๒,๕๐๐ ตารางเมตร	๑,๘๐๐,๐๐๐	๑,๘๐๐,๐๐๐	๑,๘๐๐,๐๐๐	๑,๘๐๐,๐๐๐	๑,๘๐๐,๐๐๐	ถนนที่ได้มาตรฐานของประเภทชนบท	ประชาชนในพื้นที่ได้รับผลประโยชน์และมีความสะดวกและปลอดภัยในการเดินทาง	กองช่าง
๑๒	โครงการปรับปรุงถนน คสล. สายจากหมู่บ้านบางวัน ถึงสี่แยกหน้าบ้าน นางบุญชู หมู่ ๗,๘	เพื่อให้ประชาชนสะดวกในการเดินทาง	ขนาดกว้าง ๖ ม. ยาว ๓๖๖ ม. ประมาณ ๐.๑๕๕ กม. หรือพื้นที่ คสล. ไม่น้อยกว่า ๑,๐๕๖ ตารางเมตร	๘๐๐,๐๐๐	๘๐๐,๐๐๐	๘๐๐,๐๐๐	๘๐๐,๐๐๐	๘๐๐,๐๐๐	ถนนที่ได้มาตรฐานของประเภทชนบท	ประชาชนในพื้นที่ได้รับผลประโยชน์และมีความปลอดภัยในการเดินทาง	กองช่าง

ยุทธศาสตร์การพัฒนาด้านโครงสร้างพื้นฐาน

๑.๑ แผนงานبودตสาหกรรมและการโยธา

ที่	โครงการ/กิจกรรม	วัตถุประสงค์	เป้าหมาย (ผลผลิตของโครงการ)	งบประมาณและที่ผ่านมา				ตัวชี้วัด (KPI)	ผลที่คาดว่าจะได้รับ	หน่วยงานที่รับผิดชอบ
				๒๕๖๖ (บาท)	๒๕๖๗ (บาท)	๒๕๖๘ (บาท)	๒๕๖๙ (บาท)			
๑๓	โครงการปรับปรุงถนนเทศบาล สายจากหน้าข้ามวงจรมหิ รังสีแฉกหน้าบ้านนางหนู หมู่ที่ ๘	เพื่อใช้ประโยชน์ สะดวกในการเดินทาง สัญจร	ขนาดกว้าง ๖ ม. ยาว ๑๓๐ ม. พื้นที่ ๐.๑๕๓ ไร่ หรือมีพื้นที่ก่อสร้าง ไม่น้อยกว่า ๗๘๐ ตารางเมตร ก่อสร้างตามสภาพพื้นที่	๕๒๐,๐๐๐	๕๒๐,๐๐๐	๕๒๐,๐๐๐	๕๒๐,๐๐๐	ถนนมีความกว้างเหมาะสม	ประชาชนมีความสะดวกและปลอดภัยในการเดินทาง	กองช่าง
๑๔	โครงการปรับปรุงซ่อมแซมถนนคู ระงระปะปา หมู่ที่ ๗ - ๗ บ่อเกลือ หมู่ที่ ๘ บ้านบัว หมู่ที่ ๗,๘	เพื่อให้ได้ถนนที่มีมาตรฐาน มั่นคง แข็งแรง ประชาชน มีความสะดวกในการเดินทาง เพื่อประหยัดค่าใช้จ่าย และลดต้นทุน	ปรับปรุงถนนคูระงระปะปา กว้าง ขนาดกว้าง ๕๐๐ เมตร ยาว ๖๐๐ เมตร ลงทุนทั้งสิ้น ๑.๒๐ ล้านบาท มีปริมาณคูระงระง ไม่น้อยกว่า ๖๕๐ ลูกบาศก์เมตร	๑๘๐,๐๐๐	๑๘๐,๐๐๐	๑๘๐,๐๐๐	๑๘๐,๐๐๐	ถนนคูระงระงมีความ มั่นคง แข็งแรง ประชาชน มีความสะดวกในการเดินทาง เพื่อประหยัดค่าใช้จ่าย และลดต้นทุน	มีถนนที่ใช้งานได้มาตรฐาน มั่นคง แข็งแรง ประชาชน มีความสะดวกในการเดินทาง เพื่อประหยัดค่าใช้จ่าย และลดต้นทุน	กองช่าง

ยุทธศาสตร์การพัฒนาด้านโครงสร้างพื้นฐาน

๑.๑ แผนงานอุตสาหกรรมและกาวรีโยธา

ที่	โครงการ/ กิจกรรม	วัตถุประสงค์ ประสงค์	เป้าหมาย (ผลผลิตของ โครงการ)	งบประมาณและที่ผ่านมา				ตัวชี้วัด (KPI)	ผลที่คาดว่าจะ ได้รับ	หน่วยงาน ที่ รับผิดชอบ
				๒๕๖๖ (บาท)	๒๕๖๗ (บาท)	๒๕๖๘ (บาท)	๒๕๖๙ (บาท)			
๕	โครงการขยาย โหลทางลูกรัง ถนนภายใน หมู่บ้าน บ้านหัวงัว หมู่ที่ ๘	เพื่อเพิ่มพื้นที่ใน การจราจร ถนนมี ความกว้างมาก ขึ้นประชาชนมี ความสะดวกใน การเดินทาง ป้องกันการเกิด อุบัติเหตุ	ขยายโหลทาง ลูกรัง ขนาดกว้าง ๐.๕๖-๐.๗๐ เมตร ยาว ๔,๐๐๐ เมตร ลงทุนประมาณ ๐.๓๕ ล้านบาท หรือ มีปริมาณลูกรังไม่ น้อยกว่า ๖๐๐ ลูกบาศก์เมตร พร้อมกลี๋ย ปรับแต่งเร็ว	๒๘๐,๐๐๐	๒๘๐,๐๐๐	๒๘๐,๐๐๐	๒๘๐,๐๐๐	ถนนลูกรังใน ความ รับผิดชอบ ของ อบต. มี ตามมาตรฐาน ทางหลวง ท้องถิ่นร้อยละ ๕๐	มีพื้นที่ใน การจราจร เพิ่ม ขึ้น ประชาชนมี ความสะดวก ในการ เดินทางมี ความปลอดภัย การ ปลอดภัยใน ชีวิตและ ทรัพย์สิน	กองช่าง

ยุทธศาสตร์การพัฒนาต้นโครงการสร้างพื้นฐาน

๑.๑ แผนงานเฉพาะและชุมชน

โครงการ/กิจกรรม	วัตถุประสงค์	เป้าหมาย (ผลผลิต ของ โครงการ)	งบประมาณและที่ผ่านมา					ตัวชี้วัด (KPI)	ผลที่คาดว่าจะได้รับ	หน่วยงาน ที่รับผิดชอบ
			๒๕๖๖ (บาท)	๒๕๖๗ (บาท)	๒๕๖๘ (บาท)	๒๕๖๙ (บาท)	๒๕๗๐ (บาท)			
โครงการปรับปรุง ถนน คสล. บ้านและสี่เสียดีก คอนกรีต เกาะใหญ่บ้าน บำรุงทั่ว หมู่ที่ ๘	เพื่อให้ประชาชน สะดวกแก่ การ เดินทาง สัญจร	กว้าง ๕-๖ ม. สูง ๔.๐๐๐ ม. ทนทาน ๐.๐๕ ม. หรือมีพื้นที่ลาดยางไม่น้อยกว่า ๒๔,๐๐๐ ตรม.	๑๕,๐๐๐,๐๐๐	๑๕,๐๐๐,๐๐๐	๑๕,๐๐๐,๐๐๐	๑๕,๐๐๐,๐๐๐	๑๕,๐๐๐,๐๐๐	ความยาวของถนนลูกรังอยู่ในความรับรู้มีตลอดของ อบต. และได้มาตรฐานทางหลวงท้องถิ่น ใช้งบ ๒๕	ประชาชน สะดวกแก่ การเดินทาง สัญจรและมี ความปลอดภัย	กองช่าง
โครงการก่อสร้าง ถนน คสล. สายข้างโรงเรียน ทุ่งวังวิทยาคาร หมู่ที่ ๗,๘	ประชาชน สะดวกแก่ การ เดินทาง สัญจร	กว้าง ๔ ม. ยาว ๒๐๐ ม. ทนทาน ๐.๑๕ ม.	๕๐๐,๐๐๐	๕๐๐,๐๐๐	๕๐๐,๐๐๐	๕๐๐,๐๐๐	๕๐๐,๐๐๐	ความยาว ของถนน คสล. อยู่ใน ความรับรู้ดีของ อบต. และ มีมาตรฐาน ทางหลวงท้องถิ่น ใช้งบ ๒๕	ประชาชน สะดวกแก่ การเดินทาง สัญจรและมี ความปลอดภัย	กองช่าง

ยุทธศาสตร์การพัฒนาตามโครงสร้างพื้นฐาน

๑.๑ แผนงานอุตสาหกรรมและการโยธา

ปีที่	โครงการ/กิจกรรม	วัตถุประสงค์	เป้าหมาย (ผลผลิตของโครงการ)	งบประมาณและค่าใช้จ่าย				ตัวชี้วัด (KPI)	ผลที่คาดว่าจะได้รับ	หน่วยงานที่รับผิดชอบ
				๒๕๖๖ (บาท)	๒๕๖๗ (บาท)	๒๕๖๘ (บาท)	๒๕๖๙ (บาท)			
๒๕๖๕	โครงการก่อสร้างสะพานเชื่อมตำบลยางตลาด - อู่แม่ในเขตรับผิดชอบ หมู่ที่ ๘	เพื่อให้สะดวกในการเดินทางไปยังหมู่บ้านระวางสองตำบล	ก่อสร้างสะพานเชื่อมตำบลยางตลาด - อู่แม่ กว้าง ๔ ม. ยาว ๒๐ ม.	๓,๐๐๐,๐๐๐	๓,๐๐๐,๐๐๐	๓,๐๐๐,๐๐๐	๓,๐๐๐,๐๐๐	ความยาวของสะพาน ความเรียบร้อยของ อบต. 1๕ มาตรฐานทางหลวงชนบท ร้อยละ ๒๕	ประชาชนได้รับความสะดวกในการเดินทาง และมีความปลอดภัย	กองช่าง

ยุทธศาสตร์การพัฒนาตำบลโครงการและงาน
 ๑.๑ แผนงานยุทธศาสตร์และงานโยธา

โครงการ/กิจกรรม	วัตถุประสงค์	เป้าหมาย (ผลผลิตของโครงการ)	งบประมาณและที่ผ่านมา				ตัวชี้วัด (KPI)	ผลที่คาดว่าจะได้รับ	หน่วยงานที่รับผิดชอบ
			๒๕๖๖ (บาท)	๒๕๖๗ (บาท)	๒๕๖๘ (บาท)	๒๕๖๙ (บาท)			
โครงการปรับปรุงถนนคูน้ำให้มีสภาพที่ดี สามารถรับน้ำฝนในทางเดินรถทางได้อย่างสะดวกและมีความปลอดภัย	เพื่อปรับปรุงถนนคูน้ำให้มีสภาพที่ดี สามารถรับน้ำฝนในทางเดินรถทางได้อย่างสะดวกและมีความปลอดภัย	ลงหินลูกรังสายตลอด ๓.๒ กิโลเมตร	๑๔๘,๕๐๕	๑๔๘,๕๐๕	๑๔๘,๕๐๕	๑๔๘,๕๐๕	ปริมาณงานตามสัญญา	บริษัทเอกชน	
โครงการปรับปรุงพื้นที่สาธารณะ	เพื่อปรับปรุงพื้นที่สาธารณะ	ปรับปรุงพื้นที่สาธารณะ	๑๐๐,๐๐๐	๑๐๐,๐๐๐	๑๐๐,๐๐๐	๑๐๐,๐๐๐	ปริมาณงานตามสัญญา	บริษัทเอกชน	
โครงการปรับปรุงพื้นที่สาธารณะ	เพื่อปรับปรุงพื้นที่สาธารณะ	ปรับปรุงพื้นที่สาธารณะ	๑๐๐,๐๐๐	๑๐๐,๐๐๐	๑๐๐,๐๐๐	๑๐๐,๐๐๐	ปริมาณงานตามสัญญา	บริษัทเอกชน	

๑.๑ แผนงานอุตสาหกรรมและกิจการโยธา

โครงการ/กิจกรรม	วัตถุประสงค์	เป้าหมาย (ผลผลิตของโครงการ)	งบประมาณและที่ผ่านมา				ตัวชี้วัด (KPI)	ผลที่คาดว่าจะได้รับ	หน่วยงานที่รับผิดชอบ
			๒๕๖๖ (บาท)	๒๕๖๗ (บาท)	๒๕๖๘ (บาท)	๒๕๖๙ (บาท)			
โครงการปรับปรุงสภาพภูมิทัศน์	เพื่อปรับปรุงสภาพภูมิทัศน์ให้มีความสวยงามยิ่งขึ้น	ลงหินลูกรัง กว้าง ๔ ม. ยาว ๙๕๓ ม. พร้อมปรับปรุงเกวียนเวียนทาง มีความสะอาดปลอดภัย	๒๕๖๖ (บาท) ๓๒,๔๐๘	๒๕๖๗ (บาท) ๗๑,๔๒๘	๒๕๖๘ (บาท) ๗๒,๔๐๘	๒๕๖๙ (บาท) ๗๑,๔๒๘	ความสะอาดภูมิทัศน์ ภูมิทัศน์มีความร่มรื่น ภูมิทัศน์ของ อบต. * ได้รับความสวยงามทางพลาซาท่ามกลาง ร้อยละ ๒๕	ประชาชนมีความพึงพอใจ เห็นทางและปลอดภัย สิ่งมีความปลอดภัย และยังช่วยลดอุบัติเหตุ	กองช่าง
โครงการปรับปรุงถนนลูกรังสาย ๑๐๖	เพื่อปรับปรุงถนนลูกรังสาย ๑๐๖ ให้มีความแข็งแรงทนทาน	ลงหินลูกรัง สายลูกรัง RING กว้าง ๕ ม. ยาว ๓,๕๖๖ ม. พร้อมปรับปรุงเกวียนเวียนทาง มีความสะอาดปลอดภัย	๒๕๖๖ (บาท) ๒๓๑,๐๓๖	๒๕๖๗ (บาท) ๒๗๑,๐๓๖	๒๕๖๘ (บาท) ๒๗๑,๐๓๖	๒๕๖๙ (บาท) ๒๗๑,๐๓๖	ความสะอาดภูมิทัศน์ ภูมิทัศน์มีความร่มรื่นของ อบต. * ได้รับความสวยงามทางพลาซาท่ามกลางร้อยละ ๒๕	ประชาชนมีความพึงพอใจ เห็นทางและปลอดภัย สิ่งมีความปลอดภัย และยังช่วยลดอุบัติเหตุ	กองช่าง

ยุทธศาสตร์การพัฒนาตำบลโครงสร้างพื้นฐาน

๑.๑ แผนงานอุตสาหกรรมและการโยธา

ที่	โครงการ/กิจกรรม	วัตถุประสงค์	เป้าหมาย (ผลผลิตของโครงการ)	งบประมาณและวิธีดำเนินงาน				ตัวชี้วัด (KPI)	ผลที่คาดว่าจะได้รับ	หน่วยงานที่รับผิดชอบ
				๒๕๖๖ (บาท)	๒๕๖๗ (บาท)	๒๕๖๘ (บาท)	๒๕๖๙ (บาท)			
๕๕	โครงการปรับปรุงซ่อมแซมถนนลูกรังสายตัดต่อชลประทาน หมู่ที่ ๙ ตำบลยางตลาด-บ้านดอนกลอย ตำบลหนองฮีเฒ่า (หัวขบวนลาด)	เพื่อเพิ่มประสิทธิภาพในการเดินทางสัญจร	ขนาดกว้าง ๕ เมตร ยาว ๓,๐๕๐ ม.	๗๐๐,๐๐๐	๗๐๐,๐๐๐	๗๐๐,๐๐๐	๗๐๐,๐๐๐	ความยาวของถนนถูกสร้างขึ้น ความรับผิดชอบของ อบต. ได้มาตรฐานทาง/สร้างท้องถิ่น	ประชาชนในพื้นที่ได้รับผลประโยชน์และมี ความสะดวก และปลอดภัยในการเดินทาง	กองช่าง
๕๖	โครงการก่อสร้างถนน กสล. สายจากคลองชลประทาน หมู่ที่ ๙ ตำบลยางตลาด ถึงท้ายตลาด (ทางเข้าบ้านดอนกลอย)	เพื่อให้ประชาชนสะดวกในการเดินทางสัญจร	ขนาดกว้าง ๕ ม. ยาว ๑,๐๕๐ ม. ขนาด ๑.๓๕ ม. หรือพื้นที่ก่อสร้างไม่น้อยกว่า ๕,๒๕๐ ตรม. ใช้ส่งทางตามสภาพพื้นที่	๓,๕๐๐,๐๐๐	๓,๕๐๐,๐๐๐	๓,๕๐๐,๐๐๐	๓,๕๐๐,๐๐๐	ถนนได้มาตรฐานทาง/ส่งชุมชน	ประชาชนในพื้นที่ได้รับผลประโยชน์และมี ความสะดวก และปลอดภัยในการเดินทาง	กองช่าง

ยุทธศาสตร์การพัฒนาตำบลโครงสร้างพื้นฐาน

๑.๑ แผนงานอุตสาหกรรมและการโยธา

ที่	โครงการ/กิจกรรม	วัตถุประสงค์	เป้าหมาย (ผลผลิตของโครงการ)	งบประมาณและที่ผ่านมา					ตัวชี้วัด (KPI)	ผลที่คาดว่าจะได้รับ	หน่วยงานที่รับผิดชอบ
				๒๕๖๖ (บาท)	๒๕๖๗ (บาท)	๒๕๖๘ (บาท)	๒๕๖๙ (บาท)	๒๕๗๐ (บาท)			
๓	โครงการก่อสร้างถนนผิวทางแอสฟัลติกคอนกรีตเพิ่มเติมรวมทั้งปรับปรุงคุณภาพด้วยยางธรรมชาติ (ยางพารา) สายคลองชลประทาน - บ้านดอนไกลอย หมู่ที่ ๔	เพื่อให้ประชาชนสะดวกในการเดินทางสัญจร	ก่อสร้างถนนผิวทางแอสฟัลติกคอนกรีต พื้นดินซีเมนต์ ปรับปรุงคุณภาพด้วยยางธรรมชาติ (ยางพารา) พม่า ๐.๐๕ เมตริกตันทางดินซีเมนต์ ปรับปรุงคุณภาพด้วยยางธรรมชาติ (ยางพารา) ขนาดผิวจราจร กว้าง ๕ ม. ยาว ๑,๐๕๐ ม. หน้า ๐.๒๐ ม. ไรต์ทางจราจร ๐.๕๐ ม. หรือตามสภาพพื้นที่ คิดเป็นพื้นที่ไม่น้อยกว่า ๕,๒๕๐ ตารางเมตร	๒๕๖๖ (บาท)	๒๕๖๗ (บาท)	๒๕๖๘ (บาท)	๒๕๖๙ (บาท)	๒๕๗๐ (บาท)	ถนนที่ได้มาตรฐานทางตรงขนาน	ประชาชนในพื้นที่ได้รู้ผลประโยชน์และความสะดวกและปลอดภัยในการเดินทาง	กองช่าง

ยุทธศาสตร์การพัฒนาตามโครงสร้างพื้นฐาน
๑.๑ แผนงานอุตสาหกรรมและการโยธา

โครงการ/กิจกรรม	วัตถุประสงค์	เป้าหมาย (ผลผลิตของโครงการ)	งบประมาณและที่ผ่านมา					ตัวชี้วัด (KPI)	ผลที่คาดว่าจะได้รับ	หน่วยงานที่รับผิดชอบ
			๒๕๖๖ (บาท)	๒๕๖๗ (บาท)	๒๕๖๘ (บาท)	๒๕๖๙ (บาท)	๒๕๗๐ (บาท)			
โครงการก่อสร้างถนนเส้นตนเองข้ามด้วยเขายืด หมู่ที่ ๑๐	เพื่อความสะดวกในการเดินทางสัญจรของประชาชนและมีความปลอดภัย	ก่อสร้างถนน กว้าง ๕ ม. ยาว ๘๙๐ ม. หน้า ๐.๑๕๕ ม. พร้อมลงไหล่ทางเฉลี่ยข้างละ ๐.๑๕๕ ม.	๒,๓๖๘,๐๕๐	๒,๓๖๘,๐๕๐	๒,๓๖๘,๐๕๐	๒,๓๖๘,๐๕๐	๒,๓๖๘,๐๕๐	ความยาวของถนน ๕๕๕. ในความรับผิดชอบของ อบต. ได้ มาจากรัฐบาลฯ หลัง พ้องเป็น ร้อยละ ๒๕	ประชาชนในพื้นที่ได้รับความสะดวกในการเดินทาง และมีความปลอดภัย	กองช่าง
โครงการปรับปรุงถนนลูกรังสายเรียบคลองชลประทาน หมู่ที่ ๑๐	เพื่อปรับปรุงถนนลูกรังให้มีความแข็งแรง "ซึ่งการได้คืนเวลาเดินทาง มีความสะดวกปลอดภัย	ลงทุน กว้าง ๔ ม. ยาว ๓,๐๖๕ ม. พร้อมปรับผิวเรียบ	๘๐,๙๕๐	๘๐,๙๕๐	๘๐,๙๕๐	๘๐,๙๕๐	๘๐,๙๕๐	ความยาวของถนนลูกรังใน ความรับผิดชอบของ อบต. ได้ มาจากรัฐบาลฯ ทางหลวงท้องถิ่น ร้อยละ ๒๕	ประชาชนในพื้นที่ ได้รับความสะดวกในการเดินทาง และมีความปลอดภัย	กองช่าง

ยุทธศาสตร์การพัฒนาค้ำคืนโครงสร้างพื้นฐาน
๑.๑ แผนงานอุตสาหกรรมและการโยธา

ที่	โครงการ/ กิจกรรม	วัตถุประสงค์	เป้าหมาย (ผลผลิตของ โครงการ)	งบประมาณและที่ผ่านมา					ตัวชี้วัด (KPI)	ผลที่คาดว่าจะ จะได้รับ	หน่วยงาน ที่ รับผิดชอบ
				๒๕๖๖ (บาท)	๒๕๖๗ (บาท)	๒๕๖๘ (บาท)	๒๕๖๙ (บาท)	๒๕๗๐ (บาท)			
๑	โครงการ ซ่อมแซมถนน คูกระจัง -สายพิศ สายห้วย เวียงฮาด -สายที่ ๒ สายคลองน้อย -คลองสอง L ที่ฝั่งซ้ายและ ขวา สายที่ ๓ สายรอบคลอง ดิน-ห้วยเขยอศ หมู่ที่ ๑๐	เพื่อให้สภาพ ของถนน กลับมามีใช้งาน ได้ เพิ่มถนนเดิม สายพิศ สายที่ ๒ สายคลองน้อย	ถนนสามสาย ภายใน หมู่ที่ ๑๐ -สายห้วยเขยอศ กว้าง ๕ ม. ยาว ๓,๘๐๐ -สายคลองน้อย กว้าง ๕ ม. ยาว ๒๖๕ -สายรอบคลองดิน กว้าง ๓ ม. ยาว ๑,๕๐๐ ม.	๑๕๑๑,๒๔๓	๑๒๑,๒๔๓	๑๒๑,๒๔๓	๑๒๑,๒๔๓	๑๒๑,๒๔๓	๑๒๑,๒๔๓	การดูแล ความคืบ อยู่ในความ รับผิดชอบ ของ อบต. และมีความ สะดวกและ ปลอดภัยใน การเดินทาง	กองช่าง

ยุทธศาสตร์การพัฒนาด้านโครงสร้างพื้นฐาน

๑.๑ แผนงานอุตสาหกรรมและการโยธา

ที่	โครงการ/ กิจกรรม	วัตถุประสงค์	เป้าหมาย (ผลผลิตของ โครงการ)	งบประมาณและที่ผ่านมา				ตัวชี้วัด (KPI)	ผลที่คาดว่าจะ ได้รับ	หน่วยงาน ที่ รับผิดชอบ
				๒๕๖๖ (บาท)	๒๕๖๗ (บาท)	๒๕๖๘ (บาท)	๒๕๖๙ (บาท)			
๑๑	โครงการ ก่อสร้าง ถนนลาดยาง สายบ้านดงป่อ หมู่ ๑๐ ตำบล ขงตลาด เขื่อน บ้านหนองขาม หมู่ ๓ ตำบล คลองขาม อำเภอวังคสาต จังหวัดกาฬสินธุ์	เพื่อให้เกิด ความสะดวก ในการเดินทาง และประชาชน มีความ ปลอดภัย ในการใช้รถ ได้ถนน	ก่อสร้าง แบบ CS ถนนลาดยาง กว้าง ๖ ม. ยาว ๑,๐๓๖ ม. หนา ๐.๐๕ ม.	๘,๓๒๔,๐๐๐	๘,๓๒๔,๐๐๐	๘,๓๒๕,๐๐๐	๘,๓๒๕,๐๐๐	ความยาว ของถนน ลาดยาง ในตำบล รับผิดชอบ ของ อบต. ได้ มาตรฐาน ทางหลวง ท้องถิ่น ร้อยละ ๒๕	ประชาชน มีความ สะดวก ในการ เดินทาง และมี ความ ปลอดภัย	กองช่าง

ยุทธศาสตร์การพัฒนาด้านโครงสร้างพื้นฐาน

๑.๑ แผนงานอุตสาหกรรมและการโยธา

ที่	โครงการ/กิจกรรม	วัตถุประสงค์	เป้าหมาย (ผลผลิตของโครงการ)	งบประมาณและที่ผ่านมา					ตัวชี้วัด (KPI)	ผลที่คาดว่าจะได้รับ	หน่วยงานที่รับผิดชอบ
				๒๕๖๖ (บาท)	๒๕๖๗ (บาท)	๒๕๖๘ (บาท)	๒๕๖๙ (บาท)	๒๕๗๐ (บาท)			
๑	ก่อสร้าง ถนน คสล. สายคู่ฝั่ง จรด - หมู่ที่ ๑๓ หมู่ที่ ๑๑	เพื่อให้เกิดความสะดวกแก่ และลดปัญหา เส้นทางสัญจร	ก่อสร้างถนน กว้าง ๔ ม. ยาว ๑,๒๐๐ ม.พร้อมไหล่ ทางข้างละ ๐.๕๐ ม.	๒,๕๖๖,๒๐๐ (บาท)	๒,๕๖๖,๒๐๐ (บาท)	๒,๕๖๖,๒๐๐ (บาท)	๒,๕๖๖,๒๐๐ (บาท)	๒,๕๖๖,๒๐๐ (บาท)	ความยาวของถนน คสล. อยู่ในความ รับผิดชอบ ของ อบต. และได้ มาตรฐานทาง หลวงท้องถิ่น ร้อยละ ๒๕	ประชาชนใน พื้นที่ได้รับ ผลประโยชน์ และมีคุณภาพ สะดวกและ ปลอดภัย ในการ เดินทาง	กองช่าง
๓	โครงการ ก่อสร้าง ถนน การเกษตร สายรังนก หมู่ที่ ๑๑	เพื่อให้เกิดความสะดวกแก่ และลดปัญหา เส้นทางสัญจร	กว้าง ๔ ม. ยาว ๕๐๐ ม. สูง ๐.๕๐ ม.	๑๐๖,๕๒๐ (บาท)	๑๐๖,๕๒๐ (บาท)	๑๐๖,๕๒๐ (บาท)	๑๐๖,๕๒๐ (บาท)	๑๐๖,๕๒๐ (บาท)	ความยาวของถนน คสล.อยู่ใน ความ รับผิดชอบ ของ อบต. และได้ มาตรฐานทาง หลวงท้องถิ่น ร้อยละ ๒๕	ประชาชนใน พื้นที่ได้รับ ผลประโยชน์ และมีคุณภาพ สะดวกและ ปลอดภัยใน การเดินทาง	กองช่าง

ยุทธศาสตร์การพัฒนาตามโครงสร้างพื้นฐาน

๑.๑ แผนงานอุตสาหกรรมและการโยธา

ที่	โครงการ/กิจกรรม	วัตถุประสงค์	เป้าหมาย (ผลผลิตของโครงการ)	งบประมาณและที่ผ่านมา				ตัวชี้วัด (KPI)	ผลที่คาดว่าจะได้รับ	หน่วยงานที่รับผิดชอบ
				๒๕๖๖ (บาท)	๒๕๖๗ (บาท)	๒๕๖๘ (บาท)	๒๕๖๙ (บาท)			
๔	โครงการซ่อมแซมถนน คสล. (หัวเขื่อน ศาลเจ้า) เข็ม หมู่ที่ ๑๑	เพื่อให้สภาพทางถนนกลับเป็นที่ดีงานได้ดีและมีขอบเขต	ขนาดกว้าง ๔ ม. ยาว ๑๐๐ ม. หน้า ๐.๑๕ ม. ไม่มีไหล่ทาง	๒๔๓,๖๐๐	๒๔๓,๖๐๐	๒๔๓,๖๐๐	๒๔๓,๖๐๐	การดูแลความอยู่ดีความเรียบร้อยของ อบต.	ประชาชนในพื้นที่ได้รับผลประโยชน์และมีสุขภาพและปลอดภัยในการเดินทาง	กองช่าง
๕	โครงการก่อสร้างถนน คสล. สาย ประชาชน	เพื่อความสะดวกสบายในการเดินทาง ประชาชนและมีความปลอดภัย	ก่อสร้างถนน คสล. กว้าง ๔ ม. ยาว ๔๕ ม. หน้า ๐.๑๕ ม. หรือลงไหล่ทางโดยีข้างละ ๐.๑๕ ม.	๓๐๐,๐๐๐	๓๐๐,๐๐๐	๓๐๐,๐๐๐	๓๐๐,๐๐๐		ประชาชนในพื้นที่ได้รับความสะดวกในการเดินทางและมีความปลอดภัย	กองช่าง

ยุทธศาสตร์การพัฒนาด้านโครงสร้างพื้นฐาน
๑.๑ แผนงานอุตสาหกรรมและการโยธา

ที่	โครงการ/กิจกรรม	วัตถุประสงค์	เป้าหมาย (ผลผลิตของโครงการ)	งบประมาณและที่ผ่านมา				ตัวชี้วัด (KPI)	ผลที่คาดว่าจะได้รับ	หน่วยงานที่รับผิดชอบ
				๒๕๖๖ (บาท)	๒๕๖๗ (บาท)	๒๕๖๘ (บาท)	๒๕๖๙ (บาท)			
๑๖	โครงการก่อสร้างถนนสายย่อยน้ำประปา หมู่ ๑๑	เพื่อความสะดวกในการเดินทางสัญจรของประชาชนและมีความปลอดภัย	ก่อสร้างถนนลาดยาง กว้าง ๔ ม. ยาว ๑๖๐ ม. งบ ๐.๑๕๕ ม.	๓๘๘,๗๖๐	๓๘๘,๗๖๐	๓๘๘,๗๖๐	๓๘๘,๗๖๐	ความยาวของถนนลาดยาง ความปลอดภัย รับดีดของของ อบต. ๕ ม. มาตรฐานทางหลวงท้องถิ่น ร้อยละ ๒๕	ประชาชนในพื้นที่ที่ได้รับความสะดวกในการเดินทาง	กองช่าง
๑๗	โครงการก่อสร้างถนนสายตะวันออก ตำบลชุมพวง หมู่ที่ ๑๑	เพื่อความสะดวกในการเดินทางสัญจรของประชาชนและมีความปลอดภัย	ก่อสร้างถนนลาดยาง กว้าง ๔ ม. ยาว ๓๗๐ ม. งบ ๐.๑๕๕ ม. พร้อมเครื่องจักรช่างเฉลี่ยข้างละ ๐.๑๕๕ ม.	๘๐๑,๓๕๐	๘๐๑,๓๕๐	๘๐๑,๓๕๐	๘๐๑,๓๕๐	ความยาวของถนนลาดยาง ความรับดีดของของ อบต. ๕ ม. มาตรฐานทางหลวงท้องถิ่น ร้อยละ ๒๕	ประชาชนในพื้นที่ได้รับความสะดวกในการเดินทาง และมีความปลอดภัย	กองช่าง

ยุทธศาสตร์การพัฒนาคำนวณโครงสร้างพื้นฐาน

๑.๑ แผนงานอุตสาหกรรมและการโยธา

โครงการ/กิจกรรม	วัตถุประสงค์	เป้าหมาย (ผลผลิตของโครงการ)	งบประมาณและที่ผ่านมา					ตัวชี้วัด (KPI)	ผลที่คาดว่าจะได้รับ	หน่วยงานที่รับผิดชอบ
			๑๕๖๖ (บาท)	๑๕๖๗ (บาท)	๑๕๖๘ (บาท)	๑๕๖๙ (บาท)	๑๕๗๐ (บาท)			
โครงการก่อสร้างถนนลาดยางสายกลางบ้านสว่างสามัคคี หมู่ที่ ๑๑	เพื่อให้ประชาชนในพื้นที่มีความสะดวกในการเดินทางสัญจร	ก่อสร้างถนนลาดยาง กว้าง ๔ ม. ยาว ๖๐๐ ม. ประมาณ ๐.๐๓๓ ม.	๔,๕๖๐,๐๐๐	๔,๕๖๐,๐๐๐	๔,๕๖๐,๐๐๐	๔,๕๖๐,๐๐๐	๔,๕๖๐,๐๐๐	ความยาวของถนนลาดยางในความรับผิดชอบของ อบต.มี ๑.๕๖๖ ตารางวา และมีความยาวของถนน กว้าง ๔ ม. ร้อยละ ๖๕	ประชาชนในพื้นที่ได้รับความสะดวกในการเดินทาง และมีความปลอดภัย	กองช่าง
โครงการซ่อมแซมถนนสายศาลาประชาคม - ถนนขอนแก่น-องศาต หมู่ที่ ๑๑	เพื่อให้ประชาชนในพื้นที่ได้รับการสะดวกในการเดินทางปลอดภัย	ซ่อมแซมถนน คสล. กว้าง ๔ ม. ยาว ๒,๓๑๕ ม. ประมาณ ๐.๑๕๓ ม. ไฟส่องทางคู่กรณีสี่ข้าง และ ๐.๕๐๐ ม	๗๒๗,๓๔๐	๗๒๗,๓๔๐	๗๒๗,๓๔๐	๗๒๗,๓๔๐	๗๒๗,๓๔๐	ความยาวของถนนลาดยางในความรับผิดชอบมาตรวจทางหลวง กว้าง ๔ ม. ร้อยละ ๖๕	ประชาชนในพื้นที่ได้รับความสะดวกในการเดินทาง และมีความปลอดภัย	กองช่าง

๑. ยุทธศาสตร์การพัฒนาระบบโครงสร้างพื้นฐาน

๑.๑ แผนงานอุตสาหกรรมและการโยธา

ที่	โครงการ/กิจกรรม	วัตถุประสงค์	เป้าหมาย (ผลผลิตของโครงการ)	งบประมาณและที่ผ่านมา				ตัวชี้วัด (KPI)	ผลที่คาดว่าจะได้รับ	หน่วยงานที่รับผิดชอบ
				๒๕๖๖ (บาท)	๒๕๖๗ (บาท)	๒๕๖๘ (บาท)	๒๕๖๙ (บาท)			
๑๐	โครงการปรับปรุงถนน คสล. สายลาดยาง ช่องสี่ล้อ หน้า หมู่ที่ ๑๑	เพื่อให้มีความสะดวกและปลอดภัยในการเดินทางสู่โรงเรียน	ขนาดกว้าง ๕ เมตร ยาว ๘๐ เมตร ทน ๐.๑๕ เมตร หลังทางลูกรังเดิม ย้ำางละ ๐.๓๐ เมตร หรือมีพื้นที่คอนกรีตเสริมเหล็กไม่น้อยกว่า ๔๕๐ ตร.ม.	๔๐๐,๐๐๐	๔๐๐,๐๐๐	๔๐๐,๐๐๐	๔๐๐,๐๐๐	ความยาวของถนน คสล. อยู่ในสภาพเรียบร้อย อบต. เละใต้ มาตราฐานการบริการปกครอง กระทรวงมหาดไทย ร้อยละ ๑๕	ประชาชนในชุมชนได้รับผลประโยชน์และความสะดวกและปลอดภัยในการเดินทาง	กองช่าง

ยุทธศาสตร์การพัฒนากันโครงสร้างพื้นฐาน

๑.๑ แผนงานอุตสาหกรรมและการโยธา

ที่	โครงการ/กิจกรรม	วัตถุประสงค์	เป้าหมาย (ผลผลิตของโครงการ)	งบประมาณและที่ผ่านมา					ตัวชี้วัด (KPI)	ผลที่คาดว่าจะได้รับ	หน่วยงานที่รับผิดชอบ
				๒๕๖๖ (บาท)	๒๕๖๗ (บาท)	๒๕๖๘ (บาท)	๒๕๖๙ (บาท)	๒๕๗๐ (บาท)			
๑	โครงการซ่อมแซมถนนคอนกรีตเสริมเหล็ก (คสล.) สายศกศ.๖๖-๖๗	เพื่อให้ประชาชนสะดวกในการเดินทาง	ช่วงที่ ๑ กิ่ง ๔๕๐ ม.ยาว ๒๐ ม.พ.ม. ๐.๑๕๕ ม. ช่วงที่ ๒ กิ่ง ๔๐๐ ม.ยาว ๓๐๑.๗๖๖ ๐.๑๕๕ ม.	๒๕๖๖ (บาท)	๒๕๖๗ (บาท)	๒๕๖๘ (บาท)	๒๕๖๙ (บาท)	๒๕๗๐ (บาท)	ความยากของถนน, คสล. อยู่ในความรับผิดชอบของ อบต. และ อบจ. และได้มาตรฐาน ๗๗๖/๗๗๗ ที่ตั้งถิ่น	ประชาชนในพื้นที่สะดวกในการเดินทางสัญจร มีความปลอดภัย	กองช่าง
	โครงการขุดลอกคูคลอง	เพื่อให้ประชาชนมีความปลอดภัย	ช่วงที่ ๓ กิ่ง ๑๒๖ ม.ยาว ๑๕๕ ม.	๒๕๖๖ (บาท)	๒๕๖๗ (บาท)	๒๕๖๘ (บาท)	๒๕๖๙ (บาท)	๒๕๗๐ (บาท)			
	โครงการปรับปรุงถนน	เพื่อให้ประชาชนมีความปลอดภัย	ช่วงที่ ๔ กิ่ง ๑๒๖ ม.ยาว ๑๕๕ ม.	๒๕๖๖ (บาท)	๒๕๖๗ (บาท)	๒๕๖๘ (บาท)	๒๕๖๙ (บาท)	๒๕๗๐ (บาท)			
	โครงการขุดลอกคูคลอง	เพื่อให้ประชาชนมีความปลอดภัย	ช่วงที่ ๕ กิ่ง ๑๒๖ ม.ยาว ๑๕๕ ม.	๒๕๖๖ (บาท)	๒๕๖๗ (บาท)	๒๕๖๘ (บาท)	๒๕๖๙ (บาท)	๒๕๗๐ (บาท)			
	โครงการขุดลอกคูคลอง	เพื่อให้ประชาชนมีความปลอดภัย	ช่วงที่ ๖ กิ่ง ๑๒๖ ม.ยาว ๑๕๕ ม.	๒๕๖๖ (บาท)	๒๕๖๗ (บาท)	๒๕๖๘ (บาท)	๒๕๖๙ (บาท)	๒๕๗๐ (บาท)			

ยุทธศาสตร์การพัฒนาตามโครงสร้างพื้นฐาน

๑.๑ แผนงานอุตสาหกรรมและบริการโยธา

โครงการ/กิจกรรม	วัตถุประสงค์	เป้าหมาย (ผลผลิตของโครงการ)	งบประมาณและที่ผ่านมา					ตัวชี้วัด (KPI)	ผลที่คาดว่าจะได้รับ	หน่วยงานที่รับผิดชอบ
			๒๕๖๖ (บาท)	๒๕๖๗ (บาท)	๒๕๖๘ (บาท)	๒๕๖๙ (บาท)	๒๕๗๐ (บาท)			
โครงการก่อสร้างถนน คสล. สายผู้ช่วยแปรหมู่ที่ ๑๒	เพื่อสร้างประโยชน์ให้แก่ประชาชนในพื้นที่ที่มีความสะดวกในการเดินทางปลอดภัย	ก่อสร้างถนน คสล. กว้าง ๔ ม. ยาว ๑.๕๐ กม. หน้า อ.๑๕ ม. ไม่มีไหล่ทาง	๓๕๕,๘๕๘	๓๕๕,๘๕๘	๓๕๕,๘๕๘	๓๕๕,๘๕๘	๓๕๕,๘๕๘	ความยาวของถนน คสล. มีความรับได้ของ อบต. ได้มาตรฐานทางหลวงท้องถิ่น ร้อยละ ๑๕	ปราชญ์หมู่บ้านพื้นที่ได้รับความสะดวกในการเดินทาง และมีความปลอดภัย	กองช่าง
โครงการก่อสร้างถนนลูกรัง ๒ สาย -สายหนองขาม -สายป่าทลุดหมู่ที่ ๑๒	เพื่อความสะดวกในการสัญจรของประชาชนและใช้ในการเดินทางเพื่อการเกษตร	ก่อสร้างถนนลูกรังสายหนองขาม ขนาด กว้าง ๔ ม. ยาว ๒,๒๘๕ ม. ปรับปรุงแก้ไขสายหัวแปป่าทลุด กว้าง ๕ ม. ยาว ๑,๓๙๕ ม. พร้อมปรับแก้ไข	๒๐๐,๑๖๕	๒๐๐,๑๖๕	๒๐๐,๑๖๕	๒๐๐,๑๖๕	๒๐๐,๑๖๕	ความยาวของถนน ลูกรัง ๑ ความรับได้ของ อบต. ได้มาตรฐานทางหลวงท้องถิ่น ร้อยละ ๒๕	ประชาชนในพื้นที่ที่ได้รับความสะดวกในการเดินทาง และมีความปลอดภัย	กองช่าง

ยุทธศาสตร์การพัฒนาตามโครงสร้างพื้นฐาน

๑.๑ แผนงานอุตสาหกรรมและการโยธา

ลำดับ	โครงการ/กิจกรรม	วัตถุประสงค์	เป้าหมาย (ผลผลิตของโครงการ)	งบประมาณและที่ผ่านมา				ตัวชี้วัด (KPI)	ผลที่คาดว่าจะได้รับ	หน่วยงานที่รับผิดชอบ
				๒๕๖๖ (บาท)	๒๕๖๗ (บาท)	๒๕๖๘ (บาท)	๒๕๖๙ (บาท)			
๑๔	โครงการก่อสร้างถนนดินเพื่อเป็นถนนใหม่ การขนส่ง สลัดกัณฑ์ ทางกรมเกษตร ของประชาชนในพื้นที่ และ สะดวกในการสัญจรใน	ก่อสร้างถนนใหม่ เพื่อการเกษตร กว้าง ๔ ม. ยาว ๒๙๕ ม. สูง ๐.๘๐ ม. ดินถมไม่เรียบร้อย สะดวกในการสัญจรใน	ก่อสร้างถนนใหม่ เพื่อการเกษตร กว้าง ๔ ม. ยาว ๒๙๕ ม. สูง ๐.๘๐ ม. ดินถมไม่เรียบร้อย สะดวกในการสัญจรใน	๕๖,๐๐๐ (บาท)	๕๖,๐๐๐ (บาท)	๕๖,๐๐๐ (บาท)	๕๖,๐๐๐ (บาท)	ความมั่นคงของระบบการเกษตร ปลอดภัย ได้รับความรู้ทางวิชาการที่ทันสมัย ร้อยละ ๑๕	ประชาชนในพื้นที่ที่ได้รับทราบสะดวกในการเดินทาง ปลอดภัย	กองช่าง
๑๕	โครงการก่อสร้างถนนลาดยาง (สายธรรม์นคร) หมู่บ้าน หมู่ที่ ๑๒	เพื่อให้ใช้จิตอาสา สะดวกและปลอดภัยในการเดินทางสัญจร	กว้าง ๔ ม. ยาว ๑๐๐ ม. หน้า ๐.๑๕ ม. มีใช้ทุกวัน	๑๕๓,๖๐๐ (บาท)	๒๕๓,๖๐๐ (บาท)	๒๕๓,๖๐๐ (บาท)	๒๕๓,๖๐๐ (บาท)	ความยาวของถนนที่ลาดยางในความปลอดภัยของผู้ขับขี่ มาตราฐานทางหลวงท้องถิ่น ร้อยละ ๑๕	ประชาชนในพื้นที่ได้รับผลประโยชน์และมีความสะดวกและปลอดภัยในการเดินทาง	กองช่าง

ยุทธศาสตร์การพัฒนาด้านโครงสร้างพื้นฐาน
๑.๑ แผนงานอุตสาหกรรมและการโยธา

ที่	โครงการ/ กิจกรรม	วัตถุประสงค์	เป้าหมาย (ผลผลิตของ โครงการ)	งบประมาณและที่ผ่านมา				ตัวชี้วัด (KPI)	ผลที่คาดว่าจะ ได้รับ	หน่วยงาน ที่ รับผิดชอบ
				๒๕๖๖ (บาท)	๒๕๖๗ (บาท)	๒๕๖๘ (บาท)	๒๕๖๙ (บาท)			
๖	โครงการ ซ่อมแซม ถนน คสล. (โดยลาดยาง) หมู่ที่ ๑๒	เพื่อให้สภาพ ของถนนกลับมาก ใช้งานได้ เหมือนเดิม	ขนาด กว้าง ๔ ม. ยาว ๑๕๐ ม. หนา ๐.๑๐ ม.	๑๔๘,๔๒๙	๑๔๘,๔๒๙	๑๔๘,๔๒๙	๑๔๘,๔๒๙	การดูแลครบตาม อยู่ในความ รับผิดชอบของ อป.ค.	ประชาชนใน พื้นที่ได้รับ ผลประโยชน์ และมี ความ สะดวกและ ปลอดภัยในการ เดินทาง	กองช่าง
๗	โครงการ ก่อสร้าง ถนนดิน เพื่อ การเกษตร สายโรงสุรา หมู่ที่ ๑๒	เพื่อให้เกิดความ สะดวกและ ปลอดภัยในการ เดินทางสัญจร	ขนาดกว้าง ๔ ม. ยาว ๑๐๐ ม. หนา ๐.๑๕ ม. ไม่มีไหล่ทาง	๒๕๓,๖๐๐	๒๕๓,๖๐๐	๒๕๓,๖๐๐	๒๕๓,๖๐๐	ความยาวของ ถนน ดินอยู่ มีความรับน้ำหนัก ของ อบต. และ ได้มาตรฐานทาง หลวงทั้งใน ร้อยละ ๒๕.	ประชาชนใน พื้นที่ได้รับ ผลประโยชน์ และมี ความ สะดวกและ ปลอดภัยในการ เดินทาง	กองช่าง

๒. ยุทธศาสตร์การพัฒนาด้านโครงสร้างพื้นฐาน

๑.๑ แผนงานอุตสาหกรรมและการโยธา

ที่	โครงการ/กิจกรรม	วัตถุประสงค์	เป้าหมาย (ผลผลิตของโครงการ)	งบประมาณและที่ผ่านมา				ตัวชี้วัด (KPI)	ผลที่คาดว่าจะได้รับ	หน่วยงานที่รับผิดชอบ
				๒๕๖๖ (บาท)	๒๕๖๗ (บาท)	๒๕๖๘ (บาท)	๒๕๖๙ (บาท)			
๑๘	โครงการก่อสร้างถนน คสล. สายชนองปราง (สายตะวันออก หมู่บ้าน) หมู่ที่ ๑๒	เพื่อให้ประชาชนสะดวกในการเดินทาง	ขนาด กว้าง ๕ ม. ยาว ๓๐๐ ม. ทิศ ๐.๑๕๕ ม. ไม่มีใช้สอย	๗๐๙,๖๙๘	๗๐๙,๖๙๘	๗๐๙,๖๙๘	๗๐๙,๖๙๘	การก่อสร้างอยู่ในความควบคุมของ อบต.	ประชาชนได้รับประโยชน์	กองช่าง
๑๙	โครงการก่อสร้างถนน คสล. เส้นทางสาย-๖๖ หมู่ที่ ๑๒	เพื่อเพิ่มประสิทธิภาพในการเดินทาง	ขนาด กว้าง ๕ ม. ยาว ๘๔๐ ม. ทิศ ๐.๑๕๕ ม. ไม่มีใช้สอย	๒,๐๕๖,๒๔๐	๒,๐๕๖,๒๔๐	๒,๐๕๖,๒๔๐	๒,๐๕๖,๒๔๐	การก่อสร้างอยู่ในความควบคุมของ อบต.	ประชาชนได้รับประโยชน์	กองช่าง

ยุทธศาสตร์การพัฒนาด้านโครงสร้างพื้นฐาน
๑.๑ แผนงานอุตสาหกรรมและการโยธา

ที่	โครงการ/กิจกรรม	วัตถุประสงค์	เป้าหมาย (ผลผลิตของโครงการ)	งบประมาณและที่ผ่านมา				ตัวชี้วัด (KPI)	ผลที่คาดว่าจะได้รับ	หน่วยงานที่รับผิดชอบ
				๒๕๖๖ (บาท)	๒๕๖๗ (บาท)	๒๕๖๘ (บาท)	๒๕๖๙ (บาท)			
๔๙๐	โครงการก่อสร้างถนน คล. สายแยกบ้านผู้ใหญ่ - โรงพืชรพูนที่ ๑๖	เพื่อให้เกิดความปลอดภัยและปลอดภัยในการเดินทางสู่จุด	กว้าง ๕ ม. ยาว ๑,๐๐๐ ม. ทน ๐.๑๕ ม. ไม่มีไหล่ทาง	๒,๔๓๖,๐๐๐	๑,๔๓๖,๐๐๐	๑,๔๓๖,๐๐๐	๒,๔๓๖,๐๐๐	ความยาวของถนน คล. อยู่ในความรับผิดชอบของ อบต. และได้มาตรฐานทางหลวงท้องถิ่น ๒๕ กิโลเมตร ๒๕ กิโลเมตร	ประชาชนในพื้นที่ได้รับผลประโยชน์ ประโยชน์ เดิม ความ สะดวก และปลอดภัย งบประมาณ เดิมทาง	กองช่าง
๔๙๑	โครงการปรับปรุงซ่อมแซมถนนลูกรังสายหน้าบ้านผู้ใหญ่บ้าน ตอมบูงโยเอ พูนที่ ๑๒	เพื่อให้มีถนนที่ดี มาตรฐาน มีน้คง แข็งแรง ประชาชนมีความสะดวกในการเดินทาง และปลอดภัยในชีวิตและทรัพย์สิน	ปรับปรุงถนนลูกรัง ขนาดกว้าง ๔.๐๐ เมตร ยาว ๓๐๐ เมตร ลูกรังทน เอชบี ๐.๑๐ เมตร หรือมีปริมาณลูกรังไม่น้อยกว่า ๓๕๐ ลูกบาศก์เมตร พร้อมเอชบี ปรับแต่งเรียบ	๒๐๐,๐๐๐	๒๐๐,๐๐๐	๒๐๐,๐๐๐	๒๐๐,๐๐๐	ถนนลูกรัง มีความรับได้ของของ อบต. ได้มาตรฐานทางหลวงท้องถิ่น	มีถนนที่ดี มาตรฐาน มีน้คง แข็งแรง ประชาชน มีความ สะดวก งบประมาณ เดิมทาง	กองช่าง

ยุทธศาสตร์การพัฒนาตามโครงสร้างพื้นฐาน
๑.๑ แผนงานอุตสาหกรรมและการโยธา

ที่	โครงการ/กิจกรรม	วัตถุประสงค์	เป้าหมาย (ผลผลิตของโครงการ)	งบประมาณและที่ผ่านมา					ตัวชี้วัด (KPI)	ผลที่คาดว่าจะได้รับ	หน่วยงานที่รับผิดชอบ
				๒๕๖๖ (บาท)	๒๕๖๗ (บาท)	๒๕๖๘ (บาท)	๒๕๖๙ (บาท)	๒๕๗๐ (บาท)			
๒	โครงการก่อสร้างถนนสายย่อย ๒ หมู่ที่ ๑๓	เพื่อความสะดวกในการเดินทางสัญจรของประชาชนและมีความปลอดภัย	ก่อสร้างถนน คสล. กว้าง ๕ ม. ยาว ๓๓.๕ ม. หน้า ๑.๑๕๕ ม. พร้อมลงไหล่ทางและป้ายข้างสะพาน	๘๑๓,๖๒๔	๘๑๓,๖๒๔	๘๑๓,๖๒๔	๘๑๓,๖๒๔	๘๑๓,๖๒๔	ความยาวของถนน คสล. ในความรับผิดชอบของ อบต. ได้มาตรฐานทางหลวงท้องถิ่น ร้อยละ ๒๕	ประชาชนในพื้นที่ได้รับความสะดวกในการเดินทาง และมีความปลอดภัย	กองช่าง
๓	โครงการก่อสร้างถนนสายย่อย ๓ (ถนนท่าส้มหนองม่วง) หมู่ที่ ๑๓	เพื่อความสะดวกในการเดินทางสัญจรของประชาชนและมีความปลอดภัย	ก่อสร้างถนน คสล. กว้าง ๕ ม. ยาว ๑,๕๗๕ ม. หน้า ๐.๑๕๕ ม. ไม่มีไหล่ทาง	๓,๘๓๖,๗๐๐	๓,๘๓๖,๗๐๐	๓,๘๓๖,๗๐๐	๓,๘๓๖,๗๐๐	๓,๘๓๖,๗๐๐	ความยาวของถนน คสล. ในความรับผิดชอบของ อบต. ได้มาตรฐานทางหลวงท้องถิ่น ร้อยละ ๒๕	ประชาชนในพื้นที่ได้รับความสะดวกในการเดินทาง และมีความปลอดภัย	กองช่าง

ยุทธศาสตร์การพัฒนาด้านโครงสร้างพื้นฐาน
๑.๑ แผนงานอุตสาหกรรมและการโยธา

โครงการ/กิจกรรม	วัตถุประสงค์	เป้าหมาย (ผลผลิตของโครงการ)	งบประมาณและที่ผ่านมา				ตัวชี้วัด (KPI)	ผลที่คาดว่าจะได้รับ	หน่วยงานที่รับผิดชอบ
			๒๕๖๖ (บาท)	๒๕๖๗ (บาท)	๒๕๖๘ (บาท)	๒๕๖๙ (บาท)			
โครงการก่อสร้างถนนลาดยางสายสุขอย ๑,๒,๓,๔,๕ หมู่ที่ ๑๓	เพื่อให้ประชาชนที่อยู่พื้นที่มีความสะดวกในการเดินทางสัญจร	ก่อสร้างถนนลาดยาง กว้าง ๔ ม. แบบ CS ยาว ๑.๕๙๕๕ ม. หน้า ๔ ซม.	๒,๓๒๒,๕๐๐	๒,๓๒๒,๕๐๐	๒,๓๒๒,๕๐๐	๒,๓๒๒,๕๐๐	ความยาวของถนนลาดยางในความรับผิดชอบของ อบ.ต. ได้มาตรฐานทางหลวงท้องถิ่น ร้อยละ ๒๕	ประชาชนในพื้นที่ที่ได้รับบริการ ความ สะดวก ในการเดินทาง ได้สะดวก	กองช่าง
โครงการก่อสร้างถนนลาดยางคสล. หมู่ ๒ ถึงหมู่ที่ ๑๔ ต.บ้านออก หมู่ที่ ๑๓	เพื่อให้ประชาชนสะดวกในการเดินทางสัญจร	กว้าง ๔ ม. ยาว ๑,๐๐๐ ม. หน้า ๐.๑๕๕ ม. ในเขตเทศบาล	๔,๓๒๐,๐๐๐	๔,๓๒๐,๐๐๐	๔,๓๒๐,๐๐๐	๔,๓๒๐,๐๐๐	ความยาวของถนนคสล. อยู่ในความรับผิดชอบของ อบ.ต. ได้มาตรฐาน และ ๗๐% ของพื้นที่งบเงิน ร้อยละ ๒๕	ประชาชนในพื้นที่ที่ได้รับผลประโยชน์โดยตรง มีความ สะดวก และปลอดภัย ในการเดินทาง	กองช่าง

1. ยุทธศาสตร์การพัฒนาค่าตอบแทนสร้างพื้นฐาน

๑.๑ แผนงานอุดหนุนโครงการโยธา

ที่	โครงการ/กิจกรรม	วัตถุประสงค์	เป้าหมาย (ผลผลิตของโครงการ)	งบประมาณและที่ผ่านมา					ตัวชี้วัด (KPI)	ผลที่คาดว่าจะได้รับ	หน่วยงานที่รับผิดชอบ
				๕๖๖ (บาท)	๕๖๗ (บาท)	๕๖๘ (บาท)	๕๖๙ (บาท)	๕๗๐ (บาท)			
๒	โครงการก่อสร้างถนน คสล. ระยะ ๑-๖ กิโลเมตร สร้างขบวนผู้หมู่ที่ ๓๓	เพื่อให้ประชาชนสะดวกในการเดินทางสู่จุด	กว้าง ๔ ม. ยาว ๑,๐๐๐ ม. ทบ ๐.๑๕ ม. ไม่มีไหล่ทาง	๒,๕๐๐,๐๐๐	๒,๕๐๐,๐๐๐	๒,๕๐๐,๐๐๐	๒,๕๐๐,๐๐๐	๒,๕๐๐,๐๐๐	ความยาวของถนน คสล. อยู่ในความรับผิดชอบของ อบต. เลี้ยวใต้ มาตรฐานทางหลวงท้องถิ่น ร้อยละ ๒๕	ประชาชนในพื้นที่ได้รับผลประโยชน์และมีคามสะดวก และปลอดภัยในการเดินทาง	กองช่าง
๓	โครงการปรับปรุงซ่อมแซมถนนลูกรัง สาย ๕๐๕ ๓ หมู่ที่ ๑๓	เพื่อให้ประชาชนสะดวกในการเดินทางสู่จุด	ขนาดกว้าง ๖ เมตร ยาว ๒,๐๐๐ เมตร	๑,๓๐๐,๐๐๐	๑,๓๐๐,๐๐๐	๑,๓๐๐,๐๐๐	๑,๓๐๐,๐๐๐	๑,๓๐๐,๐๐๐	ความยาวของถนนลูกรังในตำบล รับผิดชอบของ อบต. ๖๖ มาตรฐานทางหลวงท้องถิ่น	ประชาชนในพื้นที่ได้รับผลประโยชน์และมีคามสะดวก และปลอดภัยในการเดินทาง	กองช่าง

ยุทธศาสตร์การพัฒนาด้านโครงสร้างพื้นฐาน

๑.๑ แผนงานอุตสาหกรรมและการโยธา

ที่	โครงการ/ กิจกรรม	วัตถุประสงค์	เป้าหมาย (ผลผลิตของ โครงการ)	งบประมาณแผ่นดินที่ผ่านมา				ตัวชี้วัด (KPI)	ผลที่คาดว่าจะ ได้รับ	หน่วยงาน ที่ รับผิดชอบ
				๒๕๖๖ (บาท)	๒๕๖๗ (บาท)	๒๕๖๘ (บาท)	๒๕๖๙ (บาท)			
๑๕๘	โครงการ ปรับปรุง ซ่อมแซม ถนนลูกรัง สายหนองแซ่ บ้านฮ่องฮี หมู่ที่ ๑๓	เพื่อให้มีถนน ที่มั่นคงแข็งแรง ประชาชนมี ความสะดวก ในการเดินทาง และปลอดภัย	ปรับปรุงถนนลูกรัง ขนาดกว้าง ๕.๐๐ เมตร ยาว ๕๐๐ เมตรลงลูกรังหนา เฉลี่ย ๐.๑๕ เมตร หรือมีปริมาณลูกรัง ไม่น้อยกว่า ๕๐๐ ลูกบาศก์เมตร พร้อมเก็บขยะ แต่งเรียบ	๑๑๐,๐๐๐	๓๑๐,๐๐๐	๑๑๐,๐๐๐	๑๑๐,๐๐๐	ถนนลูกรังมี ความ รับน้ำหนัก ของ รถ ได้ตาม มาตรฐาน ทางหลวง ท้องถิ่น ร้อยละ ๕๐	มีพื้นที่ การจราจร เพิ่มขึ้น ประชาชนมี ความสะดวก การเดินทาง ความปลอดภัย ในวิถีชุมชน ทรัพย์สิน	กองช่าง
๑๕๙	โครงการ ปรับปรุง ซ่อมแซม ถนนลูกรังสาย หนองจาน บ้านฮ่องฮี หมู่ที่ ๑๓	เพื่อให้มีถนน ที่มั่นคงแข็งแรง ประชาชนมี ความสะดวก ในการเดินทาง และปลอดภัย	ปรับปรุงถนนลูกรัง ขนาดกว้าง ๕.๐๐ เมตร ยาว ๕๐๐ เมตร ลงลูกรังหนา เฉลี่ย ๐.๑๕ เมตร หรือมีปริมาณลูกรัง ไม่น้อยกว่า ๕๐๐ ลูกบาศก์เมตร พร้อมเก็บขยะ ปรับแต่งเรียบ	๒๕,๐๐๐	๒๕,๐๐๐	๒๕,๐๐๐	๒๕,๐๐๐	ถนนลูกรัง มีความ รับน้ำหนัก ของ รถ ได้ตาม มาตรฐาน ทางหลวง ท้องถิ่น ร้อยละ ๕๐	มีพื้นที่ การจราจร เพิ่มขึ้น ประชาชนมี ความสะดวก ในการเดินทาง ความปลอดภัย ในวิถีชุมชน ทรัพย์สิน	กองช่าง

ยุทธศาสตร์การพัฒนาด้านโครงสร้างพื้นฐาน

๑.๑ แผนงานอุตสาหกรรมและถ่านหิน

โครงการ/กิจกรรม	วัตถุประสงค์	เป้าหมาย (ผลผลิตของโครงการ)	งบประมาณและที่ผ่านมา					ตัวชี้วัด (KPI)	ผลที่คาดว่าจะได้รับ	หน่วยงานที่รับผิดชอบ
			๒๕๖๖ (บาท)	๒๕๖๗ (บาท)	๒๕๖๘ (บาท)	๒๕๖๙ (บาท)	๒๕๗๐ (บาท)			
โครงการก่อสร้างระบบนิเวศทางอุตสาหกรรม ก่อสร้างพื้นที่นิคมอุตสาหกรรม ส่งเสริมที่ดิน ส่งเสริมปรับปรุงคุณภาพชีวิต ส่งเสริมสุขภาพ (ทางการแพทย์) สายอาชีพ ๓ (ของตนเอง) หมู่บ้าน ๑๓	เพื่อให้ประชาชนสะดวกในการเดินทางสู่จุดส่งเสริมสุขภาพ ส่งเสริมสุขภาพ (ทางการแพทย์) สายอาชีพ ๓ (ของตนเอง) หมู่บ้าน ๑๓	ก่อสร้างถนน มีช่องทางแอสฟัลท์ติก คอมพิวเตอร์นิคม ซีเมนต์ปรับปรุงคุณภาพด้วย ยางธรรมชาติ (ยางพารา) ขนาด ๑.๐๕ เมตร สีน้ำตาลซีเมนต์ ปรับปรุงคุณภาพ ด้วยยางธรรมชาติ (ยางพารา) ขนาด ๑.๑๐ ม. พม่า ๑.๑๐ ม. เหล็กทั้งข้างและ ๑.๕๐ ม. กัดเป็น พื้นพร้อมยก ๑๐,๐๐๐ ตาราง เมตร	๒,๕๖๖ (บาท)	๒,๕๖๗ (บาท)	๒,๕๖๘ (บาท)	๒,๕๖๙ (บาท)	๒,๕๗๐ (บาท)	ถนน ได้มาตรฐาน ทางหลวงชนบท	ประชาชนในพื้นที่ได้รับผลประโยชน์และปลอดภัยในการเดินทาง	กองช่าง รับผิดชอบ

ยุทธศาสตร์การพัฒนาด้านโครงสร้างพื้นฐาน

๑.๑ แผนงานยุทธศาสตร์กรมและการโยธา

โครงการ/กิจกรรม	วัตถุประสงค์	เป้าหมาย (ผลิตภัณฑ์ของโครงการ)	งบประมาณและที่ผ่านมา				ตัวชี้วัด (KPI)	ผลที่คาดว่าจะได้รับ	หน่วยงานที่รับผิดชอบ
			๒๕๖๖ (บาท)	๒๕๖๗ (บาท)	๒๕๖๘ (บาท)	๒๕๖๙ (บาท)			
โครงการก่อสร้างถนน, ทสส. สายชย ๑ หมู่ที่ ๑๓	เพื่อความสะดวกในการเดินทางสัญจรของประชาชนและมีการปลอดภัย	ก่อสร้างถนน กว้าง ๔ ม. ยาว ๓๓๕ ม. หน้า ๑.๑๕๕ ม. พร้อมติดตั้งสิ่งอำนวยความสะดวกข้างเดียวข้างละ ๑.๕๐ ม.	๘๓๓,๖๒๔	๘๓๓,๖๒๔	๘๓๓,๖๒๔	๘๓๓,๖๒๔	ความยาวของถนน คิดเป็น % ในความรับผิดชอบของ อบต.ได้มาตรฐานทางหลวงท้องถิ่น ๒๕๕	ประชาชนในพื้นที่ที่ได้รับความสะดวกในการเดินทาง และมีความปลอดภัย	กองช่าง

๑. ยุทธศาสตร์การพัฒนาหน่วยงานโครงสร้างพื้นฐาน

๑.๑ แผนงานอุตสาหกรรมและการโยธา

ที่	โครงการ/กิจกรรม	วัตถุประสงค์	เป้าหมาย (ผลผลิตของโครงการ)	งบประมาณและที่ผ่านมา					ผลที่คาดว่าจะได้รับ	หน่วยงานที่รับผิดชอบ	
				๒๕๖๖ (บาท)	๒๕๖๗ (บาท)	๒๕๖๘ (บาท)	๒๕๖๙ (บาท)	๒๕๗๐ (บาท)			
๖๖	โครงการก่อสร้างถนนเลี่ยงทางแอสฟัลต์ติกคอนกรีตที่พื้นที่บึงขี้เเม่นต์ปรับปรุงคุณภาพด้วยยางธรรมชาติ (ยางพารา) สายรอบบ้านทิศตะวันตก หมู่ที่ ๑๓ - ๑๔	เพื่อให้ประชาชนสะดวกในการเดินทาง	ก่อสร้างถนนผิวทางแอสฟัลต์ติกคอนกรีตที่พื้นที่บึงขี้เเม่นต์ปรับปรุงคุณภาพด้วยยางธรรมชาติ (ยางพารา) ยางธรรมชาติ (ยางพารา) รวม ๐.๐๕ เมตร	๑,๘๖๐,๐๐๐	๑,๘๖๐,๐๐๐	๑,๘๖๐,๐๐๐	๑,๘๖๐,๐๐๐	๑,๘๖๐,๐๐๐	ถนนที่ได้มาตรฐานทางหลวงชนบท	ประชาชนในพื้นที่ได้ประโยชน์ในระยะยาว	กองช่าง

ยุทธศาสตร์การพัฒนาด้านโครงสร้างพื้นฐาน

๑.๑ แผนงานอุตสาหกรรมและการโยธา

โครงการ/ กิจกรรม	วัตถุประสงค์	เป้าหมาย (ผลผลิตของ โครงการ)	งบประมาณและที่ผ่านมา					ตัวชี้วัด (KPI)	ผลที่คาดว่าจะได้รับ	หน่วยงาน ที่รับผิดชอบ
			๒๕๖๖ (บาท)	๒๕๖๗ (บาท)	๒๕๖๘ (บาท)	๒๕๖๙ (บาท)	๒๕๗๐ (บาท)			
โครงการก่อสร้าง ถนนสี่ทาง แอสฟัลติก คอนกรีตพร้อม ซีเมนต์รับปรุง คุณภาพด้วย ยางธรรมชาติ (บางพารา) สายรอบบ้าน ทิศตะวันออก หมู่ที่ ๑๓ - ๑๔	เพื่อให้ ประชาชน ในสะดวก ในการ เดินทาง สัญจร	ก่อสร้างถนน สี่ทางแอสฟัลติก คอนกรีตพร้อม ซีเมนต์ปรับปรุง คุณภาพด้วย ยางธรรมชาติ (บางพารา) พม่า ๐.๐๕ เมตร พื้นทางดินซีเมนต์ ปรับปรุงคุณภาพ ด้วยยางธรรมชาติ (บางพารา) ขนาดมีจราจร กว้าง ๕ ม. ยาว ๕๕๕ ม. หนา ๐.๒๐ ม. ไหล่ทางข้างละ ๐.๕๐ ม. คิดเป็น พื้นที่ไม่น้อยกว่า ๒,๑๒๕ ตรม.	๑,๙๐๑,๐๐๐	๑,๙๐๑,๐๐๐	๑,๙๐๑,๐๐๐	๑,๙๐๑,๐๐๐	๑,๙๐๑,๐๐๐	ถนนมี มาตรฐาน ทางหลวง ชนบท	ประชาชน ในพื้นที่ ได้รับ ผลประโยชน์ และมีความ สะดวกและ ปลอดภัย ในการ เดินทาง	กองช่าง

1. ยุทธศาสตร์การพัฒนาด้านโครงสร้างพื้นฐาน

๑.๑ แผนงานยุทธศาสตร์กรมโยธาธิการ

ที่	โครงการ/กิจกรรม	วัตถุประสงค์	เป้าหมาย (ผลผลิตของโครงการ)	งบประมาณและที่ผ่านมา					ตัวชี้วัด (KPI)	ผลที่คาดว่าจะได้รับ	หน่วยงานที่รับผิดชอบ
				๒๕๖๖ (บาท)	๒๕๖๗ (บาท)	๒๕๖๘ (บาท)	๒๕๖๙ (บาท)	๒๕๗๐ (บาท)			
๑๐๔	โครงการซ่อมแซมถนนเพื่อการเกษตรบ้านช่องสี่ หมู่ที่ ๑๓,๑๔ หมู่ที่ ๑๓,๑๔	เพื่อให้มีถนนที่ใช้งานได้มาตรฐาน มีคนเดินแข็งแรง ประชาชนมีความสะดวกในการเดินทาง และปลอดภัย	ปรับปรุงถนนลูกรังขนาดกว้าง ๔.๐๐ เมตร ยาว ๕๐๐ เมตร ลงลูกรังหนาเฉลี่ย ๐.๑๕ เมตร หรือมีปริมาณลูกรังไม่น้อยกว่า ๕๐๐ ลูกบาศก์เมตร หรือมกลี๋ยปรับแต่งเรียบ	๖๕,๐๐๐	๖๕,๐๐๐	๖๕,๐๐๐	๖๕,๐๐๐	๖๕,๐๐๐	ถนนลูกรังมีความแข็งแรง มีผิวขอบของ อบต. ได้มาตรฐาน วางพลาซท์ทองถิน ร้อยละ ๕๐	มีถนนที่ได้มาตรฐานมั่นคง แข็งแรง ประชาชนมีความสะดวกในการเดินทาง	กองช่าง
๑๐๕	โครงการก่อสร้างถนน คสล. สายย่อย ๘ ท้องน้ำสร้าง หมู่ที่ ๑๕	เพื่อความสะดวกในการเดินทาง สัญจรของประชาชนและมีความปลอดภัย	ก่อสร้างถนน คสล. กว้าง ๕ ม. ยาว ๒๒๕ ม. พื้นที่ ๑.๑๕ ไร่ ไม่มีไหล่ทาง	๑๕๑,๓๐๒	๑๕๑,๓๐๒	๑๕๑,๓๐๒	๑๕๑,๓๐๒	๑๕๑,๓๐๒	ความยาวของถนน คสล. มีความรับน้ำหนัก รับผิวขอบของ อบต. ได้มาตรฐาน วางพลาซท์ทองถิน ร้อยละ ๒๕	ประชาชนในพื้นที่ได้รับความสะดวกในการเดินทางและมีความปลอดภัย	กองช่าง

ยุทธศาสตร์การพัฒนาฐานโครงสร้างพื้นฐาน

๑.๑ แผนงานอุตสาหกรรมและการโยธา

ที่	โครงการ/กิจกรรม	วัตถุประสงค์	เป้าหมาย (ผลผลิตของโครงการ)	งบประมาณแต่ละปีที่ผ่านมา				ตัวชี้วัด (KPI)	ผลที่คาดว่าจะได้รับ	หน่วยงานที่รับผิดชอบ
				๒๕๖๖ (บาท)	๒๕๖๗ (บาท)	๒๕๖๘ (บาท)	๒๕๖๙ (บาท)			
๑๐๖	โครงการ ก่อสร้างถนน คสล. รอบหนองน้ำสร้าง หมู่ที่ ๑๔	เพื่อให้เกิด ความสะดวก และปลอดภัย ในการเดินทาง สัญจร	ขนาดกว้าง ๔ ม.ยาว ๑๐๐ ม. ขนาด ๑.๑๕ ม. ไม่มีหลุมทาง สัญจร	๒๕๓,๖๐๐	๒๕๓,๖๐๐	๒๕๓,๖๐๐	๒๕๓,๖๐๐	ปริมาณการจราจร ถนน คสล. อยู่ในความ รับผิดชอบของ อบต.และได้มาตรฐานทาง หลุมร่องถนน ร้อยละ ๑๕	ประชาชนในพื้นที่ ได้รับผล ประโยชน์ ความ สะดวกและ ปลอดภัยในการเดินทาง	กองช่าง
๑๐๗	โครงการ ปรับปรุงถนน คู่อุ้งเพื่อการเกษตร สายชอง ๙ ตำบลสาละวิน หมู่ที่ ๑๔	เพื่อความ สะดวก ในการเดินทาง สัญจรของ ประชาชนและ มีความปลอดภัย	ลงหินลูกรัง ๔ ม. ยาว ๑๙๓ ม. พร้อม ปรับแก้สระเรียบ	๕๐,๓๑๒	๕๐,๓๑๒	๕๐,๓๑๒	๕๐,๓๑๒	ความยาวของ ถนนคั่นอยู่ใ ความ รับผิดชอบของ อบต.ได้ มาตรฐาน ทางหลวงท้องถิ่น ร้อยละ ๑๕	ประชาชนในพื้นที่ ได้รับความสะดวก ง่าย การเดินทาง และมี ความ ปลอดภัย	กองช่าง

ยุทธศาสตร์การพัฒนาด้านโครงสร้างพื้นฐาน

๑.๑ แผนงานอุตสาหกรรมและการโยธา

ที่	โครงการ/กิจกรรม	วัตถุประสงค์	เป้าหมาย (ผลผลิตของโครงการ)	งบประมาณและที่ผ่านมา					ตัวชี้วัด (KPI)	ผลที่คาดว่าจะได้รับ	หน่วยงานที่รับผิดชอบ
				๒๕๖๖ (บาท)	๒๕๖๗ (บาท)	๒๕๖๘ (บาท)	๒๕๖๙ (บาท)	๒๕๗๐ (บาท)			
๑๐๘	โครงการปรับปรุงถนนลูกรังเพื่อความสะดวกในการเกษตรแยก ๑๕๕ ๗ หมู่ที่ ๑๔	เพื่อความสะดวกในการเดินทางสัญจรของประชาชนและมีความปลอดภัย	ลงเงินอุดหนุน ๕.๓.๖๑๐ ม. พร้อมปรับปรุงเกวียนเสีย	๕๖,๓๖๐	๕๖,๓๖๐	๕๖,๓๖๐	๕๖,๓๖๐	๕๖,๓๖๐	ความยาวของถนนดินลูกรัง ๑๕๕.๖๑๐ ม. พร้อมปรับปรุงเกวียนเสีย	ประชาชนใหม่พื้นที่ได้รับความสะดวกในการเดินทางและมีความปลอดภัย	กองช่าง
๑๐๙	โครงการก่อสร้างถนนดินลูกรังเพื่อการเกษตรสายสัมพันธ์ ๑๔-๑๕ หมู่ที่ ๑๔	เพื่อความสะดวกในการเดินทางสัญจรของประชาชนและมีความปลอดภัย	ลงเงินอุดหนุน ๓.๓.๖๑๐ ม. พร้อมปรับปรุงเกวียนเสีย	๕๖,๓๖๐	๕๖,๓๖๐	๕๖,๓๖๐	๕๖,๓๖๐	๕๖,๓๖๐	ความยาวของถนนดินลูกรัง ๓.๓.๖๑๐ ม. พร้อมปรับปรุงเกวียนเสีย	ประชาชนใหม่พื้นที่ได้รับความสะดวกในการเดินทางและมีความปลอดภัย	กองช่าง
๑๑๐	โครงการปรับปรุงถนนดินลูกรังเพื่อการเกษตรสายสัมพันธ์ ๑๕๕ ๗ หมู่ที่ ๑๔	เพื่อให้ถนนลูกรังมีความแข็งแรงปลอดภัย	ปรับปรุงดินเพื่อการเกษตร ๓.๓.๖๑๐ ม. ยกร ๑,๗๓๘ ม. สูง ๐.๕๐ ม. พร้อมปรับปรุงเกวียนเสีย	๑๕๖,๔๑๐	๑๕๖,๔๑๐	๑๕๖,๔๑๐	๑๕๖,๔๑๐	๑๕๖,๔๑๐	ความยาวของถนนดินลูกรังเพื่อการเกษตร ๓.๓.๖๑๐ ม. พร้อมปรับปรุงเกวียนเสีย	ประชาชนใหม่พื้นที่ได้รับความสะดวกในการเดินทางและมีความปลอดภัย	กองช่าง

ยุทธศาสตร์การพัฒนาด้านโครงสร้างพื้นฐาน

๑.๑ แผนงานอุตสาหกรรมและการโยธา

ที่	โครงการ/กิจกรรม	วัตถุประสงค์	เป้าหมาย (ผลผลิตของโครงการ)	งบประมาณและที่พัฒนา				ตัวชี้วัด (KPI)	ผลที่คาดว่าจะได้รับ	หน่วยงานที่รับผิดชอบ
				๒๕๖๖ (บาท)	๒๕๖๗ (บาท)	๒๕๖๘ (บาท)	๒๕๖๙ (บาท)			
๑๑	โครงการปรับปรุงถนนดินฟ้าเพื่อการเกษตรสายอ่างศิลาจอมศรี หมู่ที่ ๑๔	เพื่อให้ถนนที่เดิมมีถนนใหม่ประมาณ ๑.๕ กม. ถนนกว้าง สะดวกและมีความปลอดภัย	ปรับปรุงดินเพื่อการเกษตร กว้าง ๔ ม. ยาว ๒,๑๕๙ ม. สูง ๐.๕๐ ม. พร้อมปรับเปลี่ยนวิธีปลูก	๒๑๙,๖๕๐	๒๑๙,๖๕๐	๒๑๙,๖๕๐	๒๑๙,๖๕๐	ความยาวของถนนใหม่เพื่อการเกษตรในความรับผิดชอบ อบต. รัตนาธิเบศร์ ทางหลวงท้องถิ่น	ประชาชนในพื้นที่ได้รับความสะดวกในการเดินทาง และมีความปลอดภัย	กองช่าง
๑๒	โครงการลงสู่ชุมชนที่ ๑๓-๑๔ ทางไปดอนปู่ตา (แยกไปหมู่ที่ ๑๔)	เพื่อปรับปรุงถนนลูกรังที่มีความแข็งแรง ใช้งานได้ดีในวงกว้าง เห็นทางมีความสะดวก และมีความปลอดภัย	ปริมาณลูกรัง ๑๘๐ ตบ.ม. พร้อมปรับเปลี่ยนวิธีปลูก	๓๐,๐๐๐	๓๐,๐๐๐	๓๐,๐๐๐	๓๐,๐๐๐	ปริมาณลูกรังในโครงการที่มอบของ อบต. รัตนาธิเบศร์ ทางหลวงท้องถิ่น รับผิดชอบ อบต. รัตนาธิเบศร์	ประชาชนมีความสะดวกในการเดินทาง และยังมีความปลอดภัยและยังช่วยลดอุบัติเหตุ	กองช่าง

ยุทธศาสตร์การพัฒนาด้านโครงสร้างพื้นฐาน

๑.๑ แผนงานอุตสาหกรรมและการโยธา

ปีที่	โครงการ/กิจกรรม	วัตถุประสงค์	เป้าหมาย (ผลผลิตของโครงการ)	งบประมาณและที่ผ่านมา				ตัวชี้วัด (KPI)	ผลที่คาดว่าจะได้รับ	หน่วยงานที่รับผิดชอบ
				๒๕๖๖ (บาท)	๒๕๖๗ (บาท)	๒๕๖๘ (บาท)	๒๕๖๙ (บาท)			
๐๘	โครงการก่อสร้างระบบชลประทานและระบบบำบัดน้ำเสียที่ ๑๕	เพื่อให้เกิดความเสถียรและปลอดภัยในการเดินทางสัญจร	ขนาดกว้าง ๔ ม. ยาว ๑,๕๐๐ ม. หน้า ๑๑๕ ม. ไม่มีไหล่ทาง	๓,๖๕๔,๐๐๐	๓,๖๕๔,๐๐๐	๓,๖๕๔,๐๐๐	๓,๖๕๔,๐๐๐	ความยาวของถนนคอนกรีตเสริมความรับน้ำหนักของ อบต. และ ส. มาตรฐานทางหลวงท้องถิ่น ร้อยละ ๑๕	ประจวบคีรีขันธ์พื้นที่ได้รับผลกระทบมีความสะดวกและปลอดภัยตลอดทั้งปีไม่การเว้นว่าง	กยงชง
๐๙	โครงการก่อสร้างถนน กสศ. สายตะวันออก หมู่บ้าน หมู่ที่ ๑๕	เพื่อให้เกิดความสะดวกและปลอดภัยในการเดินทางสัญจร	กว้าง ๔ ม. ยาว ๒๐๐ ม. หน้า ๑.๑๕ ม. ไม่มีไหล่ทาง	๑,๔๖๑,๖๐๐	๑,๔๖๑,๖๐๐	๑,๔๖๑,๖๐๐	๑,๔๖๑,๖๐๐	ความยาวของถนน กสศ. อยู่ในความรับผิดชอบของ อบต. และ ส. มาตรฐานทางหลวงท้องถิ่น ร้อยละ ๒๕	ประชาชนในพื้นที่ได้รับผลประโยชน์และมีความสะดวกสบายตลอดทั้งปีไม่การเว้นว่าง	ทองขาว

ยุทธศาสตร์การพัฒนาด้านโครงสร้างพื้นฐาน

๑.๑ แผนงานอุตสาหกรรมและการโยธา

ที่	โครงการ/กิจกรรม	วัตถุประสงค์	เป้าหมาย (ผลผลิตของโครงการ)	งบประมาณและที่ผ่านมา				ตัวชี้วัด (KPI)	ผลที่คาดว่าจะได้รับ	หน่วยงานที่รับผิดชอบ
				๒๕๖๖ (บาท)	๒๕๖๗ (บาท)	๒๕๖๘ (บาท)	๒๕๖๙ (บาท)			
๑๐	โครงการซ่อมแซมถนนถนน คสล. สายวงแหวนหมู่บ้าน หมู่ที่ ๑๕	เพื่อให้เกิดความสะดวกในการเดินทางและความปลอดภัยของผู้ใช้รถใช้ถนน	ก่อสร้างถนน คสล. กว้าง ๖ ม. ยาว ๒๕๐ ม. หนา ๐.๑๐ ม. ไม่มีแหล่งทาง	๗๓๗,๕๐๓	๗๓๗,๕๐๓	๗๓๗,๕๐๓	๗๓๗,๕๐๓	ความยาวของถนน คสล. ในความรับผิดชอบของ อบต. ได้มาตรฐานทางหลวงท้องถิ่น ระยะ ๒๕	ประชาชนในพื้นที่ได้รับความสะดวกในการเดินทางและมีความปลอดภัย	กองช่าง
๑๑	โครงการก่อสร้างถนนลูกรังสายเชื่อมบ้านช่องสี หมู่ที่ ๑๕	เพื่อความสะดวกในการเดินทางสู่ชุมชนและอำนวยความสะดวกแก่ประชาชนในการประกอบอาชีพ	ขนาด กว้าง ๔ ม. ยาว ๒,๒๕๕ ม.	๑๓๐,๙๒๔	๑๗๐,๙๒๔	๑๗๐,๙๒๔	๑๗๐,๙๒๔	ความยาวของถนน ลูกรังเป็นความรับผิดชอบของ อบต. ได้มาตรฐานทางหลวงท้องถิ่น ระยะ ๒๕	ประชาชนในพื้นที่ได้รับความสะดวกในการเดินทางและมีความปลอดภัย	กองช่าง

ยุทธศาสตร์การพัฒนาด้านโครงสร้างพื้นฐาน

๑.๑ แผนงานอุตสาหกรรมและการโยธา

ที่	โครงการ/ กิจกรรม	วัตถุประสงค์	เป้าหมาย (ผลผลิตของ โครงการ)	งบประมาณและที่ผ่านมา				ตัวชี้วัด (KPI)	ผลที่คาดว่าจะ ได้รับ	หน่วยงาน ที่ รับผิดชอบ
				๒๕๖๖ (บาท)	๒๕๖๗ (บาท)	๒๕๖๘ (บาท)	๒๕๖๙ (บาท)			
๑๑๒	โครงการ ก่อสร้าง ถนน คสล. สาย ตะวันออก หมู่ที่ ๑๕ ตำบล	เพื่อให้เกิด ความสะดวก ในการเดินทาง และความสะดวก สบายของ ผู้ใช้รถ จักรยาน	ก่อสร้างถนน คสล. กว้าง ๔ เมตร ๓๘๐ ม. หนา ๐.๑๕ ม. ใช้สอยกว้าง เฉลี่ยข้างละ ๐.๓๐ ม.	๙๒๕,๖๘๐	๙๒๕,๖๘๐	๙๒๕,๖๘๐	๙๒๕,๖๘๐	ความยาวของ ถนน คสล. ในตำบล รับผิดชอบของ อปท. ได้มาตรฐาน ของหลวงท้องถิ่น ร้อยละ ๑๕	ประชาชนใน พื้นที่ได้รับความ สะดวกในการ เดินทางและมี ความปลอดภัย	กองช่าง
๑๑๓	โครงการ ปรับปรุง ถนนดิน เพื่อ การเกษตร สายทิศ ตะวันออก หมู่ที่ ๑๕	เพื่อให้ถนน กลับมาใช้ ประโยชน์ ประชาชน เดินทาง สะดวกและมี ความปลอดภัย	ลงหินลูกรัง กว้าง ๔ ม. ยาว ๑,๘๘๓ ม.	๒๒๕,๙๖๐	๒๒๕,๙๖๐	๒๒๕,๙๖๐	๒๒๕,๙๖๐	ความยาวของ ถนนดินเพื่อ การเกษตรไม่ สามารถใช้งานได้ ของ อปท. ได้มาตรฐานทาง หลวงท้องถิ่น	ประชาชนใน พื้นที่ได้รับความ สะดวกในการ เดินทางและมี ความปลอดภัย	กองช่าง

ยุทธศาสตร์การพัฒนาด้านโครงสร้างพื้นฐาน

๑.๑ แผนงานอุตสาหกรรมและการโยธา

ที่	โครงการ/กิจกรรม	วัตถุประสงค์	เป้าหมาย (ผลผลิตของโครงการ)	งบประมาณและที่ผ่านมา				ตัวชี้วัด (KPI)	ผลที่คาดว่าจะได้รับ	หน่วยงานที่รับผิดชอบ
				๒๕๖๖ (บาท)	๒๕๖๗ (บาท)	๒๕๖๘ (บาท)	๒๕๖๙ (บาท)			
๑๕	โครงการปรับปรุงถนนเพื่อความปลอดภัยในการเดินทางสู่ตำบลและหมู่บ้าน	เพื่อให้นักท่องเที่ยวกลับมาใช้เส้นทางเดิมและประชาชนเดินทางสะดวกและมีความปลอดภัย	ลงวันสุกิ้ง กิ่งง ๓ ม. ยาว ๕๐๐ ม.	๕๕,๐๐๐	๕๕,๐๐๐	๕๕,๐๐๐	๕๕,๐๐๐	ความยาวของถนนที่เพิ่ม การเกษตรในของ อบต. ได้มาตรฐานทางหลวงท้องถิ่น	ประชาชนในพื้นที่ได้รับความสะดวกในการเดินทาง มีความปลอดภัย	กองช่าง
๑๕	โครงการก่อสร้างถนนคอนกรีตเสริมเหล็กจากถนนสู่บ้านอ้อยมีพื้นที่ ๑๕	เพื่อให้เกิดความสะดวกและปลอดภัยในการเดินทางสู่ศูนย์	กว้าง ๓๕๐ ม. ยาว ๒,๖๐๐ ม. หน้า ๐.๑๕๕ ม. ไม่มีแหล่งทาง	๕,๕๕๑,๗๐๐	๕,๕๕๑,๗๐๐	๕,๕๕๑,๗๐๐	๕,๕๕๑,๗๐๐	ความยาวของถนน ๓๕๐. อยู่ในความรับผิดชอบของ อบต. และได้มาตรฐานทางหลวงท้องถิ่น ร้อยละ ๑๕	ประชาชนในพื้นที่ได้รับประโยชน์ ประโยชน์และความสะดวกและปลอดภัยในการเดินทาง	กองช่าง

ยุทธศาสตร์การพัฒนาตำบลโครงสร้างพื้นฐาน
๑.๑ แผนงานอุตสาหกรรมและการโยธา

ที่	โครงการ/กิจกรรม	วัตถุประสงค์	เป้าหมาย (ผลผลิตของโครงการ)	งบประมาณและที่ผ่านมา				ตัวชี้วัด (KPI)	ผลที่คาดว่าจะได้รับ	หน่วยงานที่รับผิดชอบ
				๒๕๖๖ (บาท)	๒๕๖๗ (บาท)	๒๕๖๘ (บาท)	๒๕๖๙ (บาท)			
๑๖	โครงการก่อสร้างถนนสายตะวันออก คำป๋วย หมู่ที่ ๑๕	เพื่อให้เกิดความปลอดภัยในการเดินทางสัญจร	ขนาดกว้าง ๕ ม. ยาว ๓๐๐ ม. ประมาณ ๑.๑๕๕ ม. ไม่มีไหล่ทาง	๒๕๓,๑๐๐	๒๕๓,๖๐๐	๒๕๓,๖๐๐	๒๕๓,๖๐๐	ความยาวของถนน ๓๐๐ ม. อยู่ในความรับผิดชอบของ อบต. และได้มาตรฐานทางจราจรทั้งหมด ร้อยละ ๑๕	ประชาชนในพื้นที่ได้รับผลประโยชน์. และมีความสะดวกและปลอดภัยในการเดินทาง	กองช่าง
๑๗	โครงการก่อสร้างถนนลาดยางสายตะวันออก จากถนนบ้านท่า - บ้านช่องอี หมู่ที่ ๑๕	เพื่อให้ได้เกิดความปลอดภัยในการเดินทางสัญจร	กว้าง ๓๕๐ ม. ยาว ๒,๖๐๐ ม. ประมาณ ๑.๑๕๕ ม. ไม่มีไหล่ทาง	๕,๕๕๑,๙๐๐	๕,๕๕๑,๙๐๐	๕,๕๕๑,๙๐๐	๕,๕๕๑,๙๐๐	ความยาวของถนน ๒,๖๐๐ ม. อยู่ในความรับผิดชอบของ อบต. และได้มาตรฐานทางจราจรทั้งหมด ร้อยละ ๒๕	ประชาชนในพื้นที่ได้รับผลประโยชน์ และมีความสะดวกและปลอดภัยในการเดินทาง	กองช่าง

ยุทธศาสตร์การพัฒนาด้านโครงสร้างพื้นฐาน

๑.๑ แผนงานอุตสาหกรรมและการโยธา

ที่ตั้ง	โครงการ/ กิจกรรม	วัตถุประสงค์	เป้าหมาย (ผลผลิตของ โครงการ)	งบประมาณและที่ผ่านมา				ตัวชี้วัด (KPI)	ผลที่คาดว่าจะ ได้รับ	หน่วยงาน ที่ รับผิดชอบ
				๒๕๖๖ (บาท)	๒๕๖๗ (บาท)	๒๕๖๘ (บาท)	๒๕๖๙ (บาท)			
๑๑๘	โครงการ ก่อสร้าง ถนนผิวทาง นอสท์ลอร์ดิก คอนกรีตพื้นดิน ซีเมนต์ปรับปรุง คุณภาพด้วย ยางธรรมชาติ (ยางพารา) และตะขบคก จากคอนกรีต หมู่ที่ ๑๕ - บ้านฮ่องฮี หมู่ที่ ๑๓,๑๔ บ้านจอมศรี หมู่ที่ ๑๕	เพื่อให้ ประชาชน สะดวก ในการ เดินทาง สัญจร	ก่อสร้างถนนผิว ทาง นอสท์ลอร์ดิก คอนกรีตพื้นดิน ซีเมนต์ปรับปรุง คุณภาพด้วยยาง ธรรมชาติ (ยางพารา) หนา ๐.๐๕ เมตร พื้นทางดินซีเมนต์ ปรับปรุงคุณภาพ ด้วยยางธรรมชาติ (ยางพารา) ช่วงที่ ๑ ขนาดผิวจราจร กว้าง ๕ เมตร ยาว ๒,๕๐๐ เมตร หนา ๐.๒๐ เมตร คิดเป็นพื้นที่ไม่ น้อยกว่า ๑๒,๐๐๐ ตารางเมตร	๘,๘๕๐,๐๐๐	๘,๘๕๐,๐๐๐	๘,๘๕๐,๐๐๐	๘,๘๕๐,๐๐๐	ถนน มีความสะดวก ทาง ขนถ่าย	ประชาชน ในพื้นที่ ได้รับ ผลประโยชน์ ในและมี ความ สะดวก และ ปลอดภัย ในการ เดินทาง	กองช่าง

ยุทธศาสตร์การพัฒนาด้านโครงสร้างพื้นฐาน

๑.๑ แผนงานอุตสาหกรรมและการโยธา

ที่	โครงการ/ กิจกรรม	วัตถุประสงค์	เป้าหมาย (ผลผลิตของ โครงการ)	งบประมาณและที่ผ่านมา					ตัวชี้วัด (KPI)	ผลที่คาดว่าจะได้รับ	หน่วยงาน ที่ รับผิดชอบ
				๒๕๖๖ (บาท)	๒๕๖๗ (บาท)	๒๕๖๘ (บาท)	๒๕๖๙ (บาท)	๒๕๗๐ (บาท)			
๑๑๙	โครงการ ปรับปรุง ซ่อมแซม ถนนลูกรังสาย แยกจากทาง หลวงชนบท สาย กส.๓๐๕๓ - ดอนปู่ตา (ข้างร้านอาหาร ต้นขามสามสี่) หมู่ที่ ๑๕	เพื่อให้ได้ ถนนที่ได้ มาตรฐาน มั่นคง แข็งแรง ประชาชน มีความสะดวก ในการ เดินทาง	ปรับปรุงถนนลูกรัง ขนาดกว้าง ๕.๐๐ เมตร ยาว ๒๐๐ เมตร ตั้งจุดสังเกตระยะ ๐.๕๐ เมตร หรือมีปริมาณลูกรังไม่ น้อยกว่า ๗๐๐ ลูกบาศก์เมตรพร้อม เกวียนปรับแต่งเรียบ	๑๕๐,๐๐๐	๑๕๐,๐๐๐	๑๕๐,๐๐๐	๑๕๐,๐๐๐	๑๕๐,๐๐๐	ถนนลูกรัง มีความ รู้สึกพอใจ ของ ชาว.ต.ได้ มาตรฐาน ทางหลวง ท้องถิ่น ร้อยละ ๕๐	มีถนนที่ได้ มาตรฐาน, มั่นคง แข็งแรง ประชาชนมี ความสะดวก ในการ เดินทาง	กองช่าง

ยุทธศาสตร์การพัฒนาด้านโครงสร้างพื้นฐาน

๑.๑ แผนงานยุทธศาสตร์และกรโยธา

ที่	โครงการ/กิจกรรม	วัตถุประสงค์	เป้าหมาย (ผลผลิตของโครงการ)	งบประมาณและที่พัฒนา					ตัวชี้วัด (KPI)	ผลที่คาดว่าจะได้รับ	หน่วยงานที่รับผิดชอบ
				๒๕๖๖ (บาท)	๒๕๖๗ (บาท)	๒๕๖๘ (บาท)	๒๕๖๙ (บาท)	๒๕๗๐ (บาท)			
๑๐๐	โครงการก่อสร้างถนน ๓๕๖๖ กม. ๓๕๖๗ สายประนาตอนใต้ หมู่ที่ ๑๖	เพื่อความสะดวกในการเดินทางสัญจรของประชาชนที่มีรถขับออกถึงพื้นที่ ๑๖	ก่อสร้างถนน ๓๕๖๖ กม. ๓๕๖๗ หน้า ๑๕๕ ม. พร้อมลงไหล่ทางเฉลี่ยข้างละ ๑.๕๐ ม.	๑๐๐,๐๐๐	๑๐๐,๐๐๐	๑๐๐,๐๐๐	๑๐๐,๐๐๐	๑๐๐,๐๐๐	ความยาวของถนน ๓๕๖๖ กม. ๓๕๖๗ มีความปลอดภัยของ อบต. ได้มาตรฐานทางหลวงท้องถิ่น ร้อยละ ๒๕	ประชาชนในพื้นที่ได้รับความสะดวกในการเดินทาง และมีความปลอดภัย	กองช่าง
๑๐๑	โครงการปรับปรุงถนนคูกระจ่างสายการเกษตร	เพื่อปรับปรุงถนนคูกระจ่างให้มีความแข็งแรงใช้การได้ดี	ปรับปรุงถนนคูกระจ่างให้มีความแข็งแรงใช้การได้ดี	๑๕๐,๐๐๐	๑๕๐,๐๐๐	๑๕๐,๐๐๐	๑๕๐,๐๐๐	๑๕๐,๐๐๐	ความยาวของถนน คูกระจ่างในความรับผิดชอบ อบต. ได้มาตรฐานทางหลวงท้องถิ่น ร้อยละ ๒๕	ประชาชนในพื้นที่จะได้รับความปลอดภัยในการเดินทาง และมีความปลอดภัย	กองช่าง

ยุทธศาสตร์การพัฒนาด้านโครงสร้างพื้นฐาน

๑.๑ แผนงานอุตสาหกรรมและการโยธา

ที่	โครงการ/กิจกรรม	วัตถุประสงค์	เป้าหมาย (ผลผลิตของโครงการ)	งบประมาณและที่ผ่านมา				ตัวชี้วัด (KPI)	ผลที่คาดว่าจะได้รับ	หน่วยงานที่รับผิดชอบ
				๒๕๖๖ (บาท)	๒๕๖๗ (บาท)	๒๕๖๘ (บาท)	๒๕๖๙ (บาท)			
๒๒	โครงการก่อสร้างถนนลาดยาง - สายรังสิต-ปากน้ำ (ทางเข้าศูนย์เด็กเล็ก) หมู่ที่ ๑๖	เพื่อความสะดวกในการเดินทางสัญจรของประชาชน และมีความปลอดภัย	ก่อสร้างถนนลาดยาง ๓.๕ กม. ยาว ๑.๓๐ กม. ไม่มีผลกระทบ	๓๑๖,๖๘๐	๓๑๖,๖๘๐	๓๑๖,๖๘๐	๓๑๖,๖๘๐	ความยาวของถนนลาดยางในความรับผิดชอบของ อบต. ได้มาตรฐานทางหลวงท้องถิ่น ร้อยละ ๒๕	ประชาชนในพื้นที่ได้รับความสะดวกในการเดินทาง และมีความปลอดภัย	กองช่าง
๒๓	โครงการก่อสร้างถนนเพื่อเป็นการส่งเสริมการเกษตร (ทางเข้าศูนย์เด็กเล็ก) หมู่ที่ ๑๖	เพื่อเป็นถนนในการขนส่งผลผลิตทางการเกษตรของประชาชนในพื้นที่ และสะดวกในการสัญจรไปมา	ก่อสร้างถนนเพื่อการเกษตร กว้าง ๕ ม. ยาว ๑.๓๐ กม. สูง ๐.๕๐ ม. ดินถม ๒,๐๐๐ ลบ.ม.	๑๕,๖๐๐	๑๕,๖๐๐	๑๕,๖๐๐	๑๕,๖๐๐	ความยาวถนนดินเพื่อการเกษตรที่มีความรับน้ำหนักของ อบต. ได้มาตรฐานทางหลวงท้องถิ่น ร้อยละ ๒๕	ประชาชนในพื้นที่ได้รับความสะดวกในการเดินทาง และมีความปลอดภัย	กองช่าง

ยุทธศาสตร์การพัฒนาด้านโครงสร้างพื้นฐาน

๑.๑ แผนงานอุตสาหกรรมและการโยธา

ที่	โครงการ/กิจกรรม	วัตถุประสงค์	เป้าหมาย (ผลผลิตของโครงการ)	งบประมาณและที่ผ่านมา					ตัวชี้วัด (KPI)	ผลที่คาดว่าจะได้รับ	หน่วยงานที่รับผิดชอบ
				๒๕๖๖ (บาท)	๒๕๖๗ (บาท)	๒๕๖๘ (บาท)	๒๕๖๙ (บาท)	๒๕๗๐ (บาท)			
๑๔	โครงการปรับปรุงซ่อมแซมถนน ลูกรังสายเดียวตลอดอง ขอประมาณเงินอุดหนุน วงที่ ๑๖	เพื่อให้มีถนนลาดยาง ได้มาตรฐาน มีคุณภาพแข็งแรง ประชาชนมีความปลอดภัยใน การเดินทางและมีความปลอดภัย	ปรับปรุงถนนลูกรังขนาดกว้าง ๕-๑๐ เมตร ยาว ๕๐๐ เมตร ลูกรังหนาเฉลี่ย ๐.๑๕ เมตร หรือมีปริมาณลูกรังไม่น้อยกว่า ๔๐๐ ตูบกิโลเมตร พร้อมเก็บขยะ เติบเรียบ	๑๑๐,๐๐๐	๑๑๐,๐๐๐	๑๑๐,๐๐๐	๑๑๐,๐๐๐	๑๑๐,๐๐๐	ถนนลูกรังในวงงบประมาณได้ตามมาตรฐานทางหลวงท้องถิ่นร้อยละ ๕๐	มีพื้นผิวใหม่ การจราจรเพิ่มขึ้น ประชาชนมีความปลอดภัยในการเดินทาง มีความปลอดภัยในชีวิตและทรัพย์สิน	กองช่าง

ยุทธศาสตร์การพัฒนาตามโครงสร้างพื้นฐาน

๑.๑ แผนงานอุตสาหกรรมและการโยธา

ที่	โครงการ/กิจกรรม	วัตถุประสงค์	เป้าหมาย (ผลผลิตของโครงการ)	งบประมาณและที่ผ่านมา				ตัวชี้วัด (KPI)	ผลที่คาดว่าจะได้รับ	หน่วยงานที่รับผิดชอบ
				๒๕๖๖ (บาท)	๒๕๖๗ (บาท)	๒๕๖๘ (บาท)	๒๕๖๙ (บาท)			
๑๕	โครงการก่อสร้างถนน คสล. สายเจริญ หมู่ที่ ๑๗	เพื่อความสะดวกในการเดินทาง สัญจรของประชาชนและมีความปลอดภัย	ก่อสร้างถนนยาว ๒๒๓ ม. หน้า อ.๑๕ ม. หมู่ ๑๗	๒๕๖๖, ๒๕๖๘	๒๕๖๗, ๒๕๖๘	๒๕๖๙, ๒๕๖๘	๒๕๖๙, ๒๕๖๘	ประชาชนในพื้นที่ได้รับความสะดวกในการเดินทาง และมีความปลอดภัย	กองช่าง	
๑๖	โครงการซ่อมแซมถนนลูกรังสายบ้านแพรกขององค์การบริหารส่วนตำบล	เพื่อความสะดวกในการเดินทางสัญจรของประชาชนและใช้ในการเดินทางสัญจรไปมา	เริ่มงานลูกรัง ๘๕ ลบ.ม. พร้อมปรับแก้ไขรอบ	๒๕๖๖, ๒๕๖๗	๒๕๖๗, ๒๕๖๘	๒๕๖๘, ๒๕๖๙	๒๕๖๙, ๒๕๖๘	ประชาชนในพื้นที่ได้รับความสะดวกในการเดินทาง และมีความปลอดภัย	กองช่าง	
๑๗	โครงการซ่อมแซมถนนลูกรังสายบ้านแพรกขององค์การบริหารส่วนตำบล	เพื่อความสะดวกในการเดินทางสัญจรของประชาชนและใช้ในการเดินทางสัญจรไปมา	เริ่มงานลูกรัง ๖๐ ลบ.ม.	๒๕๖๖, ๒๕๖๗	๒๕๖๗, ๒๕๖๘	๒๕๖๘, ๒๕๖๙	๒๕๖๙, ๒๕๖๘	ประชาชนในพื้นที่ได้รับความสะดวกในการเดินทาง และมีความปลอดภัย	กองช่าง	

ยุทธศาสตร์การพัฒนาตำบลโครงสร้างพื้นฐาน
๑.๑ แผนงานยุทธศาสตร์กรมและการโยธา

ที่	โครงการ/กิจกรรม	วัตถุประสงค์	เป้าหมาย (ผลผลิตของโครงการ)	งบประมาณและที่ผ่านมา					ตัวชี้วัด (KPI)	ผลที่คาดว่าจะได้รับ	หน่วยงานที่รับผิดชอบ
				๒๕๖๖ (บาท)	๒๕๖๗ (บาท)	๒๕๖๘ (บาท)	๒๕๖๙ (บาท)	๒๕๗๐ (บาท)			
๒๘	โครงการก่อสร้างถนน สายจากโรงเรียน วัดที่ ๑๓	เพื่อให้เกิดความสะดวกและ ปลอดภัยในการ เดินทางสัญจร ไปยัง หมู่ที่ ๑๓	ขนาด กว้าง ๔ ม. ยาว ๖๐๐ ม. หนา ๐.๑๕ ม. มีไหล่ทางเฉลี่ย ข้างละ ๐.๓๐ ม.	๔๘๗,๒๐๐	๔๘๗,๒๐๐	๔๘๗,๒๐๐	๔๘๗,๒๐๐	๔๘๗,๒๐๐	ความยาวของถนน กว้าง อยู่ในการรับผิดชอบของ อบต.และได้มาตรฐานตามที่วางผังท้องถิ่น ร้อยละ ๒๕	ประชาชนในพื้นที่ที่ได้รับผลประโยชน์และมีความสะดวกและปลอดภัยในการเดินทาง	กองช่าง
๒๙	โครงการก่อสร้างถนนลาดยางสายลำไย หมู่ที่ ๑๗	เพื่อให้เกิดความสะดวกและ ปลอดภัยในการ เดินทางสัญจร	ขนาด กว้าง ๔ ม. ยาว ๒๐๐ ม. หนา ๐.๑๕ ม. มีไหล่ทางเฉลี่ย ข้างละ ๐.๓๐ ม.	๔๘๗,๒๐๐	๔๘๗,๒๐๐	๔๘๗,๒๐๐	๔๘๗,๒๐๐	๔๘๗,๒๐๐	ความยาวของถนน คสล.อยู่ในการรับผิดชอบของ อบต.และได้มาตรฐานตามที่วางผังท้องถิ่น ๑๐๐% ๒๕	ประชาชนในพื้นที่ที่ได้รับผลประโยชน์และมีความสะดวกและปลอดภัยในการเดินทาง	กองช่าง

ยุทธศาสตร์การพัฒนาตัวเมืองโคราชสร้างพื้นฐาน
๑.๑ แผนงานอุตสาหกรรมและการโยธา

ที่	โครงการ/ กิจกรรม	วัตถุประสงค์	เป้าหมาย (ผลผลิตของ โครงการ)	งบประมาณและที่ผ่านมา					ตัวชี้วัด (KPI)	ผลที่คาดว่าจะได้รับ	หน่วยงาน ที่ รับผิดชอบ
				๒๕๖๖ (บาท)	๒๕๖๗ (บาท)	๒๕๖๘ (บาท)	๒๕๖๙ (บาท)	๒๕๗๐ (บาท)			
๓๐	โครงการ ซ่อมแซม ถนนลูกรัง (สายในบ้าน ดอนเกลอ หมู่ที่ ๓๗	เพื่อให้ ประชาชน สะดวกใน การเดินทาง สัญจร	ปริมาณลูกรัง ไม่น้อยกว่า ๓๔๕ ตบ.ม.	๕๐๐,๐๐๐	๘๐๐,๐๐๐	๘๐๐,๐๐๐	๔๐๐,๐๐๐	๕๐๐,๐๐๐	ประชาชน หมู่ที่ ๓๗ ได้รับความ สะดวกในการ เดินทาง	กองช่าง	
๓๑	โครงการ ซ่อมแซม ถนนลูกรัง สายเส้นรอบ คลอง ชลประทาน ส่วนต่อมุง สวรรค์ หมู่ที่ ๓๗	เพื่อให้มีถนน ที่ มาตรฐาน มั่นคง แข็งแรง ประชาชน สะดวกใน การเดินทาง และปลอดภัย	ปรับปรุง/ ซ่อมแซมถนน ลูกรังขนาด กว้าง ๕.๐๐ เมตร ลูกรัง หนาเฉลี่ย ๐.๑๕ เมตร หรือมีปริมาณ ลูกรังไม่น้อย กว่า ๔๐๐ ลูกบาศก์เมตร พร้อมเกลี่ย ปรับแต่งเรียบ	๑๓๐,๐๐๐	๑๓๐,๐๐๐	๑๓๐,๐๐๐	๑๓๐,๐๐๐	๑๓๐,๐๐๐	ถนนลูกรังใน ความรับผิดชอบ ของ อบต. ด้านมาตรฐานทาง หลวงท้องถิ่น ร้อยละ ๕๐	มีถนนที่ มาตรฐาน มั่นคงแข็งแรง ประชาชนมี ความสะดวก ในการ เดินทาง	กองช่าง

ยุทธศาสตร์การพัฒนาด้านโครงสร้างพื้นฐาน

๑.๑ แผนงานอุตสาหกรรมและการโยธา

ที่	โครงการ/ กิจกรรม	วัตถุประสงค์	เป้าหมาย (ผลผลิตของ โครงการ)	งบประมาณและที่ผ่านมา				ตัวชี้วัด (KPI)	ผลที่คาดว่าจะได้รับ	หน่วยงาน ที่ รับผิดชอบ
				๒๕๖๖ (บาท)	๒๕๖๗ (บาท)	๒๕๖๘ (บาท)	๒๕๖๙ (บาท)			
๓๒	โครงการ ซ่อมแซม ถนนลูกรัง สายเดียว ลำห้วย ปลาทอด บ้านดอน กตธ-บ้าน ดอนยุง สวรรค์ หมู่ที่ ๑๓	เพื่อพัฒนา ที่มีมาตรฐาน มั่นคง แข็งแรง ประชาชนมี ความ ปลอดภัย	ปรับปรุงถนน ลูกรังขนาด กว้าง ๔.๐๐ เมตร ยาว ๕๐๐ เมตรลงสู่กึ่ง หน้าฝาย ๐.๑๕ เมตรหรือ มีปริมาณลูกรัง ไม่น้อยกว่า ๓๐๐ ลูกบาศก์ เมตร พร้อม แก้ไขปรับแต่ง เรียบร้อยแล้ว	๘๐,๐๐๐ (บาท)	๘๐,๐๐๐ (บาท)	๘๐,๐๐๐ (บาท)	๘๕๗๐ (บาท)	๒๕๗๐ (บาท)	มีถนนที่ได้ มาตรฐาน มั่นคงแข็งแรง ประชาชนมี ความเสถียร ในการ เดินทาง	กองช่าง

ยุทธศาสตร์การพัฒนาด้านโครงสร้างพื้นฐาน

๑.๑ แผนงานอุตสาหกรรมและการโยธา

ที่	โครงการ/กิจกรรม	วัตถุประสงค์	เป้าหมาย (ผลผลิตของโครงการ)	งบประมาณและที่ผ่านมา				ตัวชี้วัด (KPI)	ผลที่คาดว่าจะได้รับ	หน่วยงานที่รับผิดชอบ
				๒๕๖๖ (บาท)	๒๕๖๗ (บาท)	๒๕๖๘ (บาท)	๒๕๖๙ (บาท)			
๓๓	โครงการก่อสร้างถนน คสล.สายอุรุถ ของสำนักงาน เทศบาล หมู่ที่ ๓๘	เพื่อให้ประชาชน สะดวกในการ เดินทางสัญจร	กว้าง ๕ ม. ยาว ๕๐๐ ม. หนา ๐.๓๕ ม. ไหล่ทางเฉลี่ย ข้างละ ๐.๓๐ ม.	๑,๒๒๐,๐๐๐	๑,๖๖๐,๐๐๐	๑,๒๒๐,๐๐๐	๑,๒๒๐,๐๐๐	ความยาว ของถนน คสล.อยู่ใน ความ รับผิดชอบ ของ อบต. และได้ มาตรฐาน ทางหลวง ท้องถิ่นร้อยละ ๒๕	ประชาชนในพื้นที่ได้รับประโยชน์ และมีความ สะดวกและ ปลอดภัยใน การเดินทาง	กองช่าง
๓๔	โครงการ ก่อสร้างถนน คสล. สายเกษตร สมรณ หมู่ที่ ๓๘	เพื่อให้เกิดความ สะดวกในการ เดินทางและ ประชาชนมี ความปลอดภัย ในการใช้รถใช้ ถนน	ก่อสร้างถนน คสล. กว้าง ๕ ม. ยาว ๘๘๐ ม. หนา ๐.๓๕ ม. ไหล่ทางสูง เฉลี่ยข้างละ ๐.๕๐ ม.	๒,๓๕๘,๕๒๒	๒,๓๕๘,๕๒๒	๒,๓๕๘,๕๒๒	๒,๓๕๘,๕๒๒	ความยาว ของถนน คสล.ใน ความ รับผิดชอบ ของ อบต. ได้มาตรฐาน ทางหลวง ท้องถิ่น ร้อยละ ๒๕	ประชาชนในพื้นที่ ได้รับความ สะดวก การเดินทาง และมีความ ปลอดภัย	กองช่าง

ยุทธศาสตร์การพัฒนาตำบลโครงสร้างพื้นฐาน

๑.๑ แผนงานอุตสาหกรรมและการโยธา

ที่	โครงการ/กิจกรรม	วัตถุประสงค์	เป้าหมาย (ผลผลิตของโครงการ)	งบประมาณและที่ผ่านมา					ตัวชี้วัด (KPI)	ผลที่คาดว่าจะได้รับ	หน่วยงานที่รับผิดชอบ
				๒๕๖๖ (บาท)	๒๕๖๗ (บาท)	๒๕๖๘ (บาท)	๒๕๖๙ (บาท)	๒๕๗๐ (บาท)			
๓๕	โครงการก่อสร้างถนน คล.สายประจักษ์ หมู่ที่ ๑๘	เพื่อให้ประชาชนสะดวกในการเดินทาง	กว้าง ๕ ม. ยาว ๕๐๐ ม. ขนาด ๐.๑๕ ม. ไม่มีเสาทาง	๒,๑๓๕,๐๐๐	๒,๑๓๕,๐๐๐	๒,๑๓๕,๐๐๐	๒,๑๓๕,๐๐๐	๒,๑๓๕,๐๐๐	ความยาวของถนน คล. อยู่ในพื้นที่รับผิดชอบของ อบต. และได้มาตรฐานทางหลวงท้องถิ่น ร้อยละ ๒๕	ประชาชนในพื้นที่ ได้รับผลประโยชน์และมี ความ สะดวกและปลอดภัยในการเดินทาง	กองช่าง
๓๖	โครงการก่อสร้างสายน้ำ หมู่ที่ ๑๘	เพื่อความสะอาด ปลอดภัย และสุขภาพของประชาชนและมีความปลอดภัย	กว้าง ๕ ม. ยาว ๑๓๐ ม. ขนาด ๐.๑๕ ม. ไม่มีเสาทาง	๓๑๖,๖๘๐	๓๑๖,๖๘๐	๓๑๖,๖๘๐	๓๑๖,๖๘๐	๓๑๖,๖๘๐	ความยาวของถนน คล. ในตำบลรับผิดชอบของ อบต. ได้มาตรฐานทางหลวงท้องถิ่น ร้อยละ ๑๕	ประชาชนในพื้นที่ ได้รับความ สะดวกในการเดินทาง และมี ความปลอดภัย	กองช่าง

ยุทธศาสตร์การพัฒนาตำบลโครงสร้างพื้นฐาน

๑.๑ แผนงานอุตสาหกรรมและการโยธา

ที่	โครงการ/กิจกรรม	วัตถุประสงค์	เป้าหมาย (ผลผลิตของโครงการ)	งบประมาณและที่ผ่านมา					ตัวชี้วัด (KPI)	ผลที่คาดว่าจะได้รับ	หน่วยงานที่รับผิดชอบ
				๒๕๖๖ (บาท)	๒๕๖๗ (บาท)	๒๕๖๘ (บาท)	๒๕๖๙ (บาท)	๒๕๗๐ (บาท)			
๓๗	โครงการปรับปรุงถนนลูกรังสายอุ้งทองสำนวนหมู่ที่ ๑๘	เพื่อปรับปรุงถนนลูกรังที่มีความแข็งแรง ซึ่งการได้ใช้เงินอุดหนุนทางมีความสะดวกปลอดภัย	ปรับปรุงถนนลูกรัง กว้าง ๕ ม. ยาว ๓,๕๖๓ ม. หน้า ๐.๑๐ ม. พร้อมรับแก้ไข	๑๑๓,๑๙๘	๑๑๓,๑๙๘	๑๑๓,๑๙๘	๑๑๓,๑๙๘	๑๑๓,๑๙๘	ความยาวของถนนลูกรังมีความแข็งแรง มีคุณภาพ อบต.ได้มาตรฐานทางหลวงท้องถิ่น ระยะละ ๒๕	ประชุมชุมชนในพื้นที่ ได้รับความสะดวกในการเดินทาง เล่มมีความปลอดภัย	กองช่าง
๓๘	โครงการก่อสร้างทางเชื่อมทางหลวงชนบทแก่งช้างลาด หมู่ที่ ๑๘	เพื่อให้เกิดความสะดวกแก่ประชาชน เดินทางสัญจรไปมาทางเชื่อมทางหลวงชนบทแก่งช้างลาด	ขนาด กว้าง ๕ ม. ยาว ๓๓๐ ม. หน้า ๐.๑๕ ม. 1หลัทางเฉลี่ยข้างละ ๐.๕๐ ม.	๓๓๖,๖๘๐	๓๓๖,๖๘๐	๓๓๖,๖๘๐	๓๓๖,๖๘๐	๓๓๖,๖๘๐	ความยาวของถนนลาด. อยู่ในความรับผิดชอบของ อบต. และได้มาตรฐานทางหลวงท้องถิ่น ระยะละ ๒๕	ประชุมชุมชนในพื้นที่ ได้รับประโยชน์ มีความสะดวกและปลอดภัยในการเดินทาง	กองช่าง

ยุทธศาสตร์การพัฒนาฐานโครงสร้างพื้นฐาน

๑.๑ แผนงานอุตสาหกรรมและบริการโยธา

ที่	โครงการ/ กิจกรรม	วัตถุประสงค์	เป้าหมาย (ผลผลิตของ โครงการ)	งบประมาณและที่ผ่านมา				ตัวชี้วัด (KPI)	ผลที่คาดว่าจะ จะได้รับ	หน่วยงาน ที่ รับผิดชอบ
				๒๕๖๖ (บาท)	๒๕๖๗ (บาท)	๒๕๖๘ (บาท)	๒๕๖๙ (บาท)			
๑๓	โครงการ ก่อสร้างถนน คอนกรีต เสริมเหล็ก สายจ้าง วัดชุมพวง (ทิศตะวันตก) บ้านไทยเจริญ หมู่ที่ ๑๘	เพื่อให้เกิด ความสะดวก ในการ เดินทาง สัญจรไปมา	ก่อสร้างถนน ๔.๘๕ กิโลเมตร ยาว ๖๘ เมตร หน้า ๐.๑๕ เมตร ๖ หรือมี พื้นที่ ๔.๘๕ ไร่ น้อยกว่า ๑๗๑ ตารางเมตร พร้อมวางท่อ ระบายน้ำ ๔.๘๕ ขนาด ๑.๐๐x ๑.๐๐ เมตร จำนวน ๖ ท่อ	๒๐๕,๐๐๐ (บาท)	๒๐๕,๐๐๐ (บาท)	๒๐๕,๐๐๐ (บาท)	๒๐๕,๐๐๐ (บาท)	ความยาว ของถนน คสล. มีความ รับผิดชอบ ของ อบต. วัด ชุมพวง มาตรฐาน ทางหลวงท้องถิ่น ร้อยละ ๒๕	ประชาชนใน พื้นที่ได้รับ ความสะดวก ในการเดินทาง และมีความปลอดภัย	กองช่าง

ยุทธศาสตร์การพัฒนาฐานโครงสร้างพื้นฐาน
๑.๑ แผนงานอุตสาหกรรมและการโยธา

ที่	โครงการ/กิจกรรม	วัตถุประสงค์	เป้าหมาย (ผลผลิตของโครงการ)	งบประมาณและที่ผ่านมา					ตัวชี้วัด (KPI)	ผลที่คาดว่าจะได้รับ	หน่วยงานที่รับผิดชอบ
				๒๕๖๖ (บาท)	๒๕๖๗ (บาท)	๒๕๖๘ (บาท)	๒๕๖๙ (บาท)	๒๕๗๐ (บาท)			
๑๔๐	โครงการก่อสร้างถนนลาดยาง คสล. สายตอนหน้า ภูพาน หมู่ที่ ๑๙	เพื่อให้มีความสะดวกในการเดินทางและมีประชาชนปลอดภัยในการใช้รถใช้ถนน	ก่อสร้างถนน คสล. กว้าง ๔ ม. ยาว ๑๓๐ ม. หน้า ๑.๑๕ ม. ไฟส่องสว่าง เฉลี่ยข้างละ ๑.๓๐ ม.	๓๒๓,๙๒๐	๓๒๓,๙๒๐	๓๒๓,๙๒๐	๓๒๓,๙๒๐	๓๒๓,๙๒๐	ความยาวของถนน คสล. ในความรับผิดชอบของ อบต. ได้มาตรฐานทางหลวงท้องถิ่น ร้อยละ ๒๕	ประชาชนในพื้นที่ได้รับความสะดวกในการเดินทาง และมีความปลอดภัย	กองช่าง
๑๔๑	โครงการปรับปรุงถนนลูกรังสายปู้โฮ่ หมู่ที่ ๑๙	เพื่อให้ถนนกลับมาใช้ได้เหมือนเดิม ประชาชนเดินทางสะดวก และมีความปลอดภัย	ปรับปรุงถนนลูกรัง กว้าง ๔ ม. ยาว ๒๓๙ ม. พร้อมปรับไหล่เรียบ	๑๘,๑๖๔	๑๘,๑๖๔	๑๘,๑๖๔	๑๘,๑๖๔	๑๘,๑๖๔	ความยาวของถนนลูกรังในความรับผิดชอบของ อบต. ได้มาตรฐานทางหลวงท้องถิ่น ร้อยละ ๒๕	ประชาชนในพื้นที่ได้รับความสะดวกในการเดินทาง และมีความปลอดภัย	กองช่าง
๑๔๒	โครงการปรับปรุงถนนลูกรังสายศรีประเสริฐ หมู่ที่ ๑๙	เพื่อให้ถนนกลับมาใช้ได้เหมือนเดิม ประชาชนเดินทางสะดวก และมีความปลอดภัย	ปรับปรุงถนนลูกรัง กว้าง ๔ ม. ยาว ๒๓๐ ม. พร้อมปรับไหล่เรียบ	๒๔,๒๓๐	๒๔,๒๓๐	๒๔,๒๓๐	๒๔,๒๓๐	๒๔,๒๓๐	ความยาวของถนนลูกรังในความรับผิดชอบของ อบต. ได้มาตรฐานทางหลวงท้องถิ่น ร้อยละ ๒๕	ประชาชนในพื้นที่ได้รับความสะดวกในการเดินทาง และมีความปลอดภัย	กองช่าง

ยุทธศาสตร์การพัฒนาด้านโครงสร้างพื้นฐาน

๑.๑ แผนงานอุตสาหกรรมและการโยธา

ที่	โครงการ/กิจกรรม	วัตถุประสงค์	เป้าหมาย (ผลผลิตโครงการ)	งบประมาณและที่ผ่านมา					ตัวชี้วัด (KPI)	ผลที่คาดว่าจะได้รับ	หน่วยงานที่รับผิดชอบ
				๒๕๖๖ (บาท)	๒๕๖๗ (บาท)	๒๕๖๘ (บาท)	๒๕๖๙ (บาท)	๒๕๗๐ (บาท)			
๔๙๓	โครงการก่อสร้างถนนดินเพื่อการเกษตรสายหน้าด่านตรวจสถานีวิทยุ หมู่ที่ ๑๐	เพื่อให้มีถนนดินเพื่อการเกษตร ซึ่งช่วยให้เพียงพอสั่งซื้อวัสดุความแข็งแรงของถนนชุมชนและสะดวกในการเดินทาง	ก่อสร้างถนนดินเพื่อการเกษตร เกษตรกร กิ่งาง ช.ม. ยาว ๕๘๐ ม. ๑. สูง ๐.๘๐ ม.	๑๓๘,๒๐๐	๑๓๘,๒๐๐	๑๓๘,๒๐๐	๑๓๘,๒๐๐	๑๓๘,๒๐๐	ความยาวของถนนดินที่มีความรับมีตชอบของ อบต. รับผิดชอบ ๑๕๐ เมตร	ประจักษ์โน้ในพื้นทีได้มีความรับมีตชอบของ อบต. รับผิดชอบ ๑๕๐ เมตร	กิ่งช่าง
๔๙๔	โครงการก่อสร้างถนน คสล. สายกลาง (ข) หมู่ที่ ๑๐	เพื่อให้เกิดความสะดวกในการเดินทางและประชาชนมีความปลอดภัยในการใช้รถใช้ถนน	ก่อสร้างถนน คสล. ยาว ๕๘๐ ม. หน้า อบต. ๑.๓๕ กม. ในฝั่งกลาง	๑,๒๓๖,๒๘๐	๑,๒๓๖,๒๘๐	๑,๒๓๖,๒๘๐	๑,๒๓๖,๒๘๐	๑,๒๓๖,๒๘๐	ความยาวของถนน คสล. ในความรับผิดชอบของ อบต. ได้มาตรฐานทางหลวงท้องถิ่น ๒๕๕ ไร่	ประชาชนในพื้นที่ได้รับความสะดวกในการเดินทาง และมีความปลอดภัย	กิ่งช่าง

ยุทธศาสตร์การพัฒนาตำบลโครงสร้างพื้นฐาน
๑.๑ แผนงานอุตสาหกรรมและถ่านหิน

ที่	โครงการ/ กิจกรรม	วัตถุประสงค์	เป้าหมาย (ผลผลิตของ โครงการ)	งบประมาณและที่ผ่านมา				ตัวชี้วัด (KPI)	ผลที่คาดว่าจะ จะได้รับ	หน่วยงาน ที่ รับผิดชอบ
				๒๕๖๖ (บาท)	๒๕๖๗ (บาท)	๒๕๖๘ (บาท)	๒๕๖๙ (บาท)			
๕๕	โครงการสร้าง ถนน คสล. สายข้าง สำนักงานมีเื่อ แรงงาน หมู่ที่ ๒๐ ตำบล ยางตลาด	เพื่อให้ ประชาชน สะดวก ในการเดินทาง สัญจร	ขุดกว้าง ๕ ม. ยาว ๓๐๐ ม. หนา ๐.๑๕ ม. พร้อมพื้นผิว คสล. ไม่น้อยกว่า ๑,๕๐๐ ตารางเมตร ให้เส้นทางตาม สภาพพื้นที่	๑,๐๐๐,๐๐๐	๑,๐๐๐,๐๐๐	๓,๐๐๐,๐๐๐	๑,๐๐๐,๐๐๐	ถนน ได้มาตรฐาน ทางหลวง ชุมชน	ประชาชน ในพื้นที่ ได้รับ ผลประโยชน์ มีความ สะดวก และ ปลอดภัย ในการ เดินทาง	กองช่าง
๕๖	โครงการ ปรับปรุง/ ซ่อมแซม ถนนลูกรัง สายกลางทุ่ง หมู่ ๒๐	เพื่อสะดวก ในการเดินทาง สัญจร	ขุดกว้าง ๕ ม. ยาว ๑,๕๐๐ ม. ลูกรัง จำนวน ๑,๕๐๐ ลบ.ม. พร้อมปรับ ระดับแต่งเรียบ	๓๐๐,๐๐๐	๓๐๐,๐๐๐	๓๐๐,๐๐๐	๓๐๐,๐๐๐	ความยาวของ ถนน ลูกรังไม่ ความ รับได้ของ ของ อบต. ได้มาตรฐาน ทางหลวง พื้นดิน ร้อยละ ๒๕	ประชาชน ในพื้นที่ ได้รับความ สะดวกใน การเดินทาง และมีความ ปลอดภัย	กองช่าง

ยุทธศาสตร์การพัฒนาระบบโครงสร้างพื้นฐาน
๑.๑ แผนงานอุตสาหกรรมและการโยธา

ที่	โครงการ/กิจกรรม	วัตถุประสงค์	เป้าหมาย (ผลผลิตของโครงการ)	งบประมาณและที่ผ่านมา				ตัวชี้วัด (KPI)	ผลที่คาดว่าจะได้รับ	หน่วยงาน ที่รับผิดชอบ
				๒๕๖๖ (บาท)	๒๕๖๗ (บาท)	๒๕๖๘ (บาท)	๒๕๖๙ (บาท)			
๕๗	โครงการซ่อมแซมถนนลูกรังสายเสียบคลองชลประทานบ้านดอนปอแดง หมู่ที่ ๒๐	เพื่อให้มีถนนที่ได้มาตรฐานมั่นคงแข็งแรง ประชาชนมีความสะดวกในการเดินทางและปลอดภัย	ปรับปรุงถนนลูกรังขนาดกว้าง ๕.๐๐ เมตร ยาว ๑.๗๕๐ เมตร ลงลูกรังพรางเฉลี่ย ๐.๒๐ เมตร หรือมีปริมาณลูกรังไม่ต่ำกว่า ๒,๖๐๐ ลูกบาศก์เมตร พร้อมเก็บบริเวณเตรียมปรับแต่งเรียบ	๗๐๐,๐๐๐	๗๐๐,๐๐๐	๗๐๐,๐๐๐	๗๐๐,๐๐๐	ถนนลูกรังมีความรับน้ำหนักของ อ.ต. ได้มาตรฐาน ทางหลวงท้องถิ่น ร้อยละ ๕๐	มีถนนที่ได้มาตรฐาน มีสังคมแข็งแรง ประชาชนมีความสะดวกในการเดินทาง	กองช่าง

ยุทธศาสตร์การพัฒนาด้านโครงสร้างพื้นฐาน

๑.๑ แผนงานอุตสาหกรรมและการโยธา

ที่	โครงการ/กิจกรรม	วัตถุประสงค์	เป้าหมาย (ผลผลิตของโครงการ)	งบประมาณและใช้ผ่านมา				ตัวชี้วัด (KPI)	ผลที่คาดว่าจะได้รับ	หน่วยงานที่รับผิดชอบ
				๒๕๖๖ (บาท)	๒๕๖๗ (บาท)	๒๕๖๘ (บาท)	๒๕๖๙ (บาท)			
๑๔๘	โครงการก่อสร้างถนนมิตรภาพแอสฟัลต์ติกคอนกรีตทางเชื่อมใต้สะพานข้ามคลองน้ำเค็ม	เพื่อให้ประชาชนสะดวกในการเดินทางสัญจร	ก่อสร้างถนนมิตรภาพแอสฟัลต์ติกคอนกรีตทางเชื่อมใต้สะพานข้ามคลองน้ำเค็ม	๑,๑๐๕,๐๐๐	๑,๑๐๕,๐๐๐	๑,๑๐๕,๐๐๐	๑,๑๐๕,๐๐๐	ถนนที่ได้มาตรฐานของหลวงชนบท	ประชาชนในพื้นที่ได้รับประโยชน์ ประโยชน์และมีคามสะดวกและปลอดภัยในการเดินทาง	กองช่าง
๑๔๙	โครงการก่อสร้างถนนมิตรภาพแอสฟัลต์ติกคอนกรีตทางเชื่อมใต้สะพานข้ามคลองน้ำเค็ม	เพื่อให้ประชาชนสะดวกในการเดินทางสัญจร	ก่อสร้างถนนมิตรภาพแอสฟัลต์ติกคอนกรีตทางเชื่อมใต้สะพานข้ามคลองน้ำเค็ม	๑,๑๐๕,๐๐๐	๑,๑๐๕,๐๐๐	๑,๑๐๕,๐๐๐	๑,๑๐๕,๐๐๐	ถนนที่ได้มาตรฐานของหลวงชนบท	ประชาชนในพื้นที่ได้รับประโยชน์ ประโยชน์และมีคามสะดวกและปลอดภัยในการเดินทาง	กองช่าง

ยุทธศาสตร์การพัฒนาด้านโครงสร้างพื้นฐาน

๓.๑ แผนงานอุตสาหกรรมและการโยธา

ที่	โครงการ/กิจกรรม	วัตถุประสงค์	เป้าหมาย (ผลผลิตของโครงการ)	งบประมาณและที่ผ่านมา					ตัวชี้วัด (KPI)	ผลที่คาดว่าจะได้รับ	หน่วยงานที่รับผิดชอบ
				๒๕๖๖ (บาท)	๒๕๖๗ (บาท)	๒๕๖๘ (บาท)	๒๕๖๙ (บาท)	๒๕๗๐ (บาท)			
๔๔	โครงการส่งเสริมพัฒนาชนบท ดินลูกรัง ที่อยู่ในความ รับผิดชอบของ อบต.ยางตลาด	เพื่อส่งเสริม ถนนดินลูกรัง มีความสะอาด สีเทาให้เต็ม สู่สภาพเดิม และบรรเทา ความ เดือดร้อนของ ประชาชนใน การสัญจร ใน	หมู่บ้านในเขต พื้นที่ รับผิดชอบ ของ อบต. ยางตลาด จำนวน ๑๗ หมู่บ้าน	๕๐๐,๐๐๐	๕๐๐,๐๐๐	๕๐๐,๐๐๐	๕๐๐,๐๐๐	๕๐๐,๐๐๐	ประเภทร่ม เขตพื้นที่ รับผิดชอบ ของ อบต. ยางตลาด จำนวน ๑๗ หมู่บ้าน ได้มีความ สะดวกในการ สัญจร ร้อย ละ ๕๐	ประชาชน ในเขตพื้นที่ รับผิดชอบ ของ อบต. ได้รับทราบ สะดวกใน การสัญจร และกำลัง ผลิต ทางการ เกษตร	ยางต่าง

ยุทธศาสตร์การพัฒนาด้านโครงสร้างพื้นฐาน

๑.๑ แผนงานอุตสาหกรรมและการโยธา

ที่	โครงการ/กิจกรรม	วัตถุประสงค์	เป้าหมาย (ผลผลิตของโครงการ)	งบประมาณและที่ผ่านมา				ตัวชี้วัด (KPI)	ผลที่คาดว่าจะได้รับ	หน่วยงานที่รับผิดชอบ	
				๒๕๖๖ (บาท)	๒๕๖๗ (บาท)	๒๕๖๘ (บาท)	๒๕๖๙ (บาท)				
๕๐	โครงการซ่อมแซมและปรับปรุงอาคารและสถานีห้องน้ำศูนย์โฮมท้อป	เพื่อให้อาคารสถานที่พร้อมใช้รองรับกิจกรรมจากหน่วยงานของราชการต่าง ๆ	ปริมาณพื้นที่ศูนย์โฮมท้อป	๒๐๐,๐๐๐	๒๐๐,๐๐๐	๑๐๐,๐๐๐	๒๐๐,๐๐๐	ร้อยละ ๘๐ มีการดำเนินการตามโครงการเพื่อคิดประโยชน์แก่ประชาชน	ประชาชนและหน่วยงานราชการใช้พื้นที่มีการดูแลเรียบร้อย สันทัด	กองช่าง	
๕๑	โครงการปรับปรุงซ่อมแซมสำนักงาน อบต. ยางตลาด	๑. ซ่อมแซมหลังคาอาคารสำนักงาน ๒. ปรับปรุงป้ายสำนักงาน ๓. ปรับปรุงช่างไฟฟ้า ๔. ปรับปรุงช่างประปา	๑. เพื่อป้องกันการรั่วซึมของน้ำ ๒. เพื่อปรับปรุงป้ายสำนักงาน ซึ่งชำรุด ๓. ปรับปรุงอาคารสำนักงาน อบต. ยางตลาด กว้าง ๘ เมตร ยาว ๑๖ เมตร หรือมีพื้นที่ไม่น้อยกว่า ๑๒๘ ตารางเมตร	๑,๕๐๐,๐๐๐	๑,๕๐๐,๐๐๐	๑,๕๐๐,๐๐๐	๑,๕๐๐,๐๐๐	หลังคาและป้ายสำนักงาน อบต. ยางตลาด ได้รับการปรับปรุงซ่อมแซม ร้อยละ ๕๐	๑. ป้องกันการรั่วซึมของน้ำ ๒. ป้ายสำนักงานมีคุณภาพสวยงาม สวยงาม	สำนักงาน อบต. ยางตลาด สำนักงาน อบต. ยางตลาด	สำนักงาน อบต. ยางตลาด

ยุทธศาสตร์การพัฒนาด้านโครงสร้างพื้นฐาน
๑.๑ แผนงานอุตสาหกรรมและการโยธา

โครงการ/ กิจกรรม	วัตถุประสงค์	เป้าหมาย (ผลผลิตของ โครงการ)	งบประมาณและที่ผ่านมา				ตัวชี้วัด (KPI)	ผลที่คาดว่าจะได้รับ	หน่วยงาน ที่ รับผิดชอบ
			๒๕๖๖ (บาท)	๒๕๖๗ (บาท)	๒๕๖๘ (บาท)	๒๕๖๙ (บาท)			
๑๒ โครงการ จัดทำห้อง ประชาสัมพันธ์ พร้อมแท็บเล็ต และโต๊ะเคมพ์ศูนย์ ข้อมูลข่าวสาร	เพื่อบริการ ประชาชนและ ผู้มาติดต่อ ราชการ	จัดทำห้อง ประชาสัมพันธ์ พร้อมแท็บเล็ต ต่อเติมศูนย์ ข้อมูลข่าวสาร อบต. ยางตลาด	๒๐๐,๐๐๐	๒๐๐,๐๐๐	๒๐๐,๐๐๐	๒๐๐,๐๐๐	ประชาชน ผู้มาติดต่อ ราชการ ได้รับความ สะดวก ร้อยละ ๘๐	สามารถ อำนวยความสะดวก และให้บริการ ประชาชนผู้มา ติดต่อราชการ	สำนักงาน อำเภอ
๑๓ โครงการ ก่อสร้าง อาคาร อพพร.	เพื่อเป็น สถานที่ปฏิบัติ ราชการของ อ.พร.ให้มี ความสะดวก ในการทำงาน และเป็น สัดส่วนในการ ปฏิบัติงานถึง ในด้านต่างๆ	ก่อสร้าง อาคาร อพพร. ของ อ.พร. กว้าง ๘ เมตร ยาว ๑๖ เมตร จำนวน ๑ หลัง	๑,๕๐๐,๐๐๐	๑,๕๐๐,๐๐๐	๑,๕๐๐,๐๐๐	๑,๕๐๐,๐๐๐	มีอาคารที่ เป็นสัดส่วน ในการ ปฏิบัติ ภารกิจและ ได้มาตรฐาน ของ หน่วยงาน	มีอาคาร สถานที่ในการ ปฏิบัติงานกิจ ในตำบลต่างๆ ของ อ.พร. ไว้สำหรับดูแล ประชาชน	- สำนัก - สัสดี - กองช่าง

ยุทธศาสตร์การพัฒนาฐานโครงสร้างพื้นฐาน
๑.๑ แผนงานอุตสาหกรรมและการโยธา

ที่	โครงการ/กิจกรรม	วัตถุประสงค์	เป้าหมาย (ผลผลิตของโครงการ)	งบประมาณและที่ผ่านมา					ตัวชี้วัด (KPI)	ผลที่คาดว่าจะได้รับ	หน่วยงานที่รับผิดชอบ
				๒๕๖๖ (บาท)	๒๕๖๗ (บาท)	๒๕๖๘ (บาท)	๒๕๖๙ (บาท)	๒๕๗๐ (บาท)			
๕๕	โครงการปรับปรุงห้องปฏิบัติการปฏิบัติงานช่างตรวจสอบภายใน	เพื่อจัดให้มีห้องสำหรับตรวจสอบภายในได้เป็นระบบระเบียบ	ปรับปรุงห้องปฏิบัติการช่างรับหน่วยตรวจสอบภายใน	๑๕,๐๐๐	๑๕,๐๐๐	๑๕,๐๐๐	๑๕,๐๐๐	๑๕,๐๐๐	เพิ่มประสิทธิภาพในการปฏิบัติงาน	การปฏิบัติงานเป็นไปอย่างมีประสิทธิภาพและเป็นสัดส่วนเพิ่มมากขึ้น	สำนักปัด
๕๕	โครงการจัดทำห้องเก็บของพร้อมจัดทำชั้นวางของ	เพื่อใช้เป็นห้องสำหรับเก็บวัสดุอุปกรณ์ต่างๆ ของ อบต. บางตลาด	จัดทำห้องเก็บของพร้อมชั้นวางของแบบเหล็ก	๓๐,๐๐๐	๓๐,๐๐๐	๓๐,๐๐๐	๓๐,๐๐๐	๓๐,๐๐๐	สะดวกต่อการค้นหาวัสดุอุปกรณ์ต่างๆ	ประหยัดเวลาและสะดวกสำหรับกรค้นหา และเก็บรวมเรียง	สำนักงานปัด

ยุทธศาสตร์การพัฒนาศูนย์โครงสร้างพื้นฐาน

๑.๑ แผนงานอุตสาหกรรมและการโยธา

ที่	โครงการ/กิจกรรม	วัตถุประสงค์	เป้าหมาย (ผลผลิตของโครงการ)	งบประมาณและที่ผ่านมา					ตัวชี้วัด (KPI)	ผลที่คาดว่าจะได้รับ	หน่วยงานที่รับผิดชอบ
				๕๕๖๖ (บาท)	๕๕๖๗ (บาท)	๕๕๖๘ (บาท)	๕๕๖๙ (บาท)	๕๕๗๐ (บาท)			
๕๕๖	โครงการปรับปรุงอาคารที่ว่าการ	เพื่อเพิ่มพื้นที่ในการปฏิบัติงานที่มีความสะดวกและเป็นระเบียบเรียบร้อย	ปรับปรุงอาคารที่ว่าการ อบต. ขนาดกว้าง ๘ เมตร ยาว ๓๖ เมตร หรือมีพื้นที่ไม่น้อยกว่า ๑๒๘ ตารางเมตร	๒๐๐,๐๐๐	๒๐๐,๐๐๐	๒๐๐,๐๐๐	๒๐๐,๐๐๐	๒๐๐,๐๐๐	การก่อสร้างอยู่ในความควบคุมของ อบต.	มีพื้นที่ปฏิบัติงานที่มีความสะดวกและเป็นระเบียบเรียบร้อยคือผู้มาติดต่อราชการ	กองช่าง

ยุทธศาสตร์การพัฒนาด้านโครงสร้างพื้นฐาน
๑.๑ แผนงานอุตสาหกรรมและการโยธา

ที่	โครงการ/กิจกรรม	วัตถุประสงค์	เป้าหมาย (ผลผลิตของโครงการ)	งบประมาณและที่ผ่านมา				ตัวชี้วัด (KPI)	ผลที่คาดว่าจะได้รับ	หน่วยงานที่รับผิดชอบ
				๒๕๕๖ (บาท)	๒๕๕๗ (บาท)	๒๕๕๘ (บาท)	๒๕๕๙ (บาท)			
๕๗	โครงการปรับปรุงห้องปฏิบัติการ กองสวัสดิการสังคม	เพื่อรองรับการขยายตัวของบริการในกองสวัสดิการสังคมให้เป็นส่วนที่มีความเหมาะสมและรองรับการจัดตั้งและชุมชนต่างๆ ซึ่งในพื้นที่ และเพื่อความสะอาดของผู้มาติดต่อราชการ	ต่อเติม ปรับปรุงห้อง กองสวัสดิการสังคม จำนวน ๑ แห่ง	๑๐๐,๐๐๐	๑๐๐,๐๐๐	๑๐๐,๐๐๐	๑๐๐,๐๐๐	สามารถอำนวยความสะดวกแก่ผู้มาติดต่อราชการ และกลุ่มชุมชนในพื้นที่ในกรจัดการเรื่องกิจกรรมไม่รบกวนการปฏิบัติงานของส่วนอื่นๆ	มีความสะดวกในการให้บริการ และสามารถให้บริการ ประชาชนผู้มาติดต่อราชการ	กองสวัสดิการสังคม
๕๘	โครงการก่อสร้างลานกีฬาอเนกประสงค์ข้างศาลากลางบ้าน หมู่ที่ ๗	เพื่อส่งเสริมให้เยาวชนประชาชน ออกกำลังกาย	บ้านทั่ววัง หมู่ 7, ๗	๒๐๐,๐๐๐	๒๐๐,๐๐๐	๒๐๐,๐๐๐	๒๐๐,๐๐๐	ประชาชนในพื้นที่ได้รับประโยชน์ ร้อยละ ๓๐	มีสนามกีฬา ทำกิจกรรม ออกกำลังกาย และกิจกรรม ต่างๆ	- กองช่าง - กองการศึกษา - ศาสนา และวัฒนธรรม

ยุทธศาสตร์การพัฒนาตำบลโครงสร้างพื้นฐาน

๑.๑ แผนงานอุตสาหกรรมและการโยธา

ที่	โครงการ/กิจกรรม	วัตถุประสงค์	เป้าหมาย (ผลผลิตของโครงการ)	งบประมาณและที่ส่วนมา					ตัวชี้วัด (KPI)	ผลที่คาดว่าจะได้รับ	หน่วยงานที่รับผิดชอบ
				๒๕๖๖ (บาท)	๒๕๖๗ (บาท)	๒๕๖๘ (บาท)	๒๕๖๙ (บาท)	๒๕๗๐ (บาท)			
๕๕	โครงการก่อสร้างศูนย์พัฒนาเด็กเล็กแห่งใหม่ หมู่ที่ ๗,๘	เพื่อเป็นการขยายและรองรับเด็กเล็กที่เพิ่มขึ้นในตำบล	ศูนย์พัฒนาเด็กเล็ก หมู่ที่ ๗,๘	๔,๐๐๐,๐๐๐	๔,๐๐๐,๐๐๐	๔,๐๐๐,๐๐๐	๔,๐๐๐,๐๐๐	๔,๐๐๐,๐๐๐	การก่อสร้างอยู่ในกระบวนการควบคุมของ อบต. และได้มาตรฐานตามแบบ สค. ศพต.๓	เพื่อให้มีศูนย์พัฒนาเด็กเล็กที่มีความมั่นคง สามารถรองรับเด็กได้เพิ่มขึ้น	- กองช่าง - กองการศึกษา
๖๐	โครงการก่อสร้างศูนย์พัฒนาเด็กเล็กแห่งใหม่ หมู่ที่ ๑๒	เพื่อเป็นการขยายและรองรับเด็กเล็กที่เพิ่มขึ้นในตำบล	ศูนย์พัฒนาเด็กเล็ก หมู่ที่ ๑๒	๓,๐๐๐,๐๐๐	๓,๐๐๐,๐๐๐	๓,๐๐๐,๐๐๐	๓,๐๐๐,๐๐๐	๓,๐๐๐,๐๐๐	การก่อสร้างอยู่ในกระบวนการควบคุมของ อบต. และได้มาตรฐานตามแบบที่ อบต. กำหนด	เพื่อให้มีศูนย์พัฒนาเด็กเล็กที่มีความมั่นคง สามารถรองรับเด็กได้เพิ่มขึ้น	- กองช่าง - กองการศึกษา - ส.ส.ม.และวัฒนธรรม

ยุทธศาสตร์การพัฒนาด้านโครงสร้างพื้นฐาน
๑.๑ แผนงานอุตสาหกรรมและการโยธา

ที่	โครงการ/กิจกรรม	วัตถุประสงค์	เป้าหมาย (ผลผลิตของโครงการ)	งบประมาณและที่ผ่านมา					ผลที่คาดว่าจะได้รับ	หน่วยงานที่รับผิดชอบ
				๒๕๖๖ (บาท)	๒๕๖๗ (บาท)	๒๕๖๘ (บาท)	๒๕๖๙ (บาท)	๒๕๗๐ (บาท)		
๖๑	โครงการปรับปรุง/ต่อเติมศูนย์พัฒนาเด็กเล็ก หมู่ที่ ๑๔ หมู่ที่ ๑๔	เพื่อเป็นการปรับปรุงศูนย์เด็กพัฒนาฯ ให้เหมาะสมกับกิจกรรมใช้งาน	ศูนย์เด็กเล็ก หมู่ที่ ๑๔	๑๕๐,๐๐๐	๑๕๐,๐๐๐	๑๕๐,๐๐๐	๑๕๐,๐๐๐	๑๕๐,๐๐๐	ศูนย์เด็กเล็ก ได้รับ ปรับปรุง ซ่อมแซม เพื่อยกระดับคุณภาพการศึกษา	กองช่าง - กองการศึกษาฯ
๖๒	โครงการก่อสร้างศาลาที่พัก ผู้โดยสาร จำนวน ๑ หลัง	เพื่อให้ประชาชนผู้เดินทางสัญจรไปมาได้รับความสะดวกที่พักริมทาง	ศาลาที่พัก ผู้โดยสาร จำนวน ๑ หลัง	๑๐๐,๐๐๐	๓๐๐,๐๐๐	๓๐๐,๐๐๐	๓๐๐,๐๐๐	๓๐๐,๐๐๐	ประชาชนมีที่พัก ร่มทาง	กองช่าง

ยุทธศาสตร์การพัฒนาด้านโครงสร้างพื้นฐาน

๑.๑ แผนงานอุตสาหกรรมและการโยธา

ที่	โครงการ/กิจกรรม	วัตถุประสงค์	เป้าหมาย (ผลผลิตของโครงการ)	งบประมาณและที่ผ่านมา				ตัวชี้วัด (KPI)	ผลที่คาดว่าจะได้รับ	หน่วยงานที่รับผิดชอบ
				๑๕๖๖ (บาท)	๑๕๖๗ (บาท)	๑๕๖๘ (บาท)	๑๕๖๙ (บาท)			
๑๓	โครงการก่อสร้างอาคารสำนักงานป้องกันและบรรเทาสาธารณภัย	เพื่อให้มีอาคารสถานที่ในการปฏิบัติงานป้องกันและบรรเทาสาธารณภัย	อาคารสำนักงานป้องกันและบรรเทาสาธารณภัย	๑,๐๐๐,๐๐๐	๑,๐๐๐,๐๐๐	๑,๐๐๐,๐๐๐	๑,๐๐๐,๐๐๐	ร้อยละ ๑๐๐	อาคารสำนักงานป้องกันและบรรเทาสาธารณภัย	สำนักงานป้องกันและบรรเทาสาธารณภัย

ยุทธศาสตร์การพัฒนาตัวนำโครงสร้างพื้นฐาน

๑.๒ แผนงานเทคโนโลยีและชุมชน

ที่	โครงการ/กิจกรรม	วัตถุประสงค์	เป้าหมาย (ผลผลิตของโครงการ)	งบประมาณและที่ผ่านมา				ตัวชี้วัด (KPI)	ผลที่คาดว่าจะได้รับ	หน่วยงานที่รับผิดชอบ
				๒๕๖๖ (บาท)	๒๕๖๗ (บาท)	๒๕๖๘ (บาท)	๒๕๖๙ (บาท)			
๑๕	โครงการขยายเขตจ่ายแรงดัน ๒๒๕KV สาย ๒๒๕KV สายจากเขตเทศบาล - สี่แยกการเกษตร หมู่ที่ ๓	เพื่อให้เป็นโครงข่ายแรงดันไฟฟ้าให้เข้าถึงทุกพื้นที่ประชาชนที่ได้รับความสะดวกในการเดินทางสัญจร	ขยายเขตไฟฟ้าแรงดัน ๒๒๕KV สาย ๒๒๕KV สายจากเขตเทศบาล - สี่แยกการเกษตร หมู่ที่ ๓ จุดจุดละ ๓,๕๐๐ บาท	๒๔,๕๐๐	๒๔,๕๐๐	๒๔,๕๐๐	๒๔,๕๐๐	ความยาวถนนสายหลักที่มีความต่อเนื่องระหว่างเสาไฟฟ้า ๔๐ เมตร ร้อยละ ๒๐	ประชาชนมีไฟฟ้าใช้กันอย่างทั่วถึง และมีความปลอดภัยในการเดินทางในตอนกลางคืน	กองช่าง
๑๕	โครงการขยายเขตไฟฟ้าแรงดัน ๒๒๕KV สาย ๒๒๕KV สายจากเขตเทศบาล - สี่แยกการเกษตร หมู่ที่ ๓	เพื่อให้เป็นโครงข่ายแรงดันไฟฟ้าให้เข้าถึงทุกพื้นที่ประชาชนที่ได้รับความสะดวกในการเดินทางสัญจร	ขยายเขตไฟฟ้าแรงดัน ๒๒๕KV สาย ๒๒๕KV สายจากเขตเทศบาล - สี่แยกการเกษตร หมู่ที่ ๓ จำนวน ๖ ต้น ต้นละ ๒๒,๐๐๐ บาท ร้อยละ ๕๐ ม/ต้น	๓๒,๐๐๐	๓๒,๐๐๐	๓๒,๐๐๐	๓๒,๐๐๐	ความยาวถนนสายหลักที่มีความต่อเนื่องระหว่างเสาไฟฟ้า ๔๐ เมตร ร้อยละ ๒๐	ประชาชนมีไฟฟ้าใช้กันอย่างทั่วถึง และมีความปลอดภัยในการเดินทางในตอนกลางคืน	กองช่าง

ยุทธศาสตร์การพัฒนาด้านโครงสร้างพื้นฐาน

๑.๒ แผนงานเฉพาะและชุมชน

ที่	โครงการ/กิจกรรม	วัตถุประสงค์	เป้าหมาย (ผลผลิตของโครงการ)	งบประมาณและที่ผ่านมา					ตัวชี้วัด (KPI)	ผลที่คาดว่าจะได้รับ	หน่วยงานที่รับผิดชอบ
				๒๕๖๖ (บาท)	๒๕๖๗ (บาท)	๒๕๖๘ (บาท)	๒๕๖๙ (บาท)	๒๕๗๐ (บาท)			
๑๖๖	โครงการขยายเขตไฟฟ้า สาธารณะส่องสว่าง -สายคลองน้อย -สายหลังคู หมู่ที่ ๓.	เพื่อเป็นการขยายเขตไฟฟ้าให้เข้าถึงทุกพื้นที่ประชาชนได้รับความรู้รับความสะดวก สะดวกในการเดินทางสัญจร	ขยายเขตไฟฟ้า สาธารณะส่องสว่าง จำนวน ๗ จุด	๒๕,๕๐๐	๒๕,๕๐๐	๒๕,๕๐๐	๒๕,๕๐๐	๒๕,๕๐๐	ความยาวถนนสายหลักที่มีกรรมสิทธิ์สว่างระหว่างเสาไฟฟ้า ๕๐ เมตร ไร้รอยต่อ ๒๐	ประชาชนมีไฟฟ้าใช้กันอย่างทั่วถึง และมีความปลอดภัยในการเดินทางในถนนกลางคืน	กองช่าง
๑๖๗	โครงการขยายเขตไฟฟ้า สาธารณะขยายเขตไฟฟ้าแรงต่ำ	ประชาชนมีไฟฟ้าใช้ได้อย่างทั่วถึง	ขยายเขตไฟฟ้าแรงต่ำ/ขยายเขตไฟฟ้า แสงสว่าง สาธารณะ	๓๐๐,๐๐๐	๓๐๐,๐๐๐	๓๐๐,๐๐๐	๓๐๐,๐๐๐	๓๐๐,๐๐๐	ความยาวของถนนสายหลักที่มีความส่องสว่างระหว่างเสาไฟฟ้า ๕๐ ม. ร้อยละ ๒๐	ประชาชนมีความสะดวกในการเดินทางสัญจรลดบดอัดยานพาหนะและทรัพย์สิน	กองช่าง

ยุทธศาสตร์การพัฒนาตำบลโครงสร้างพื้นฐาน

๑.๒ แผนงานเกษตรและชุมชน

ปีที่	โครงการ/กิจกรรม	วัตถุประสงค์	เป้าหมาย (ผลผลิตของโครงการ)	งบประมาณและที่ผ่านมา				ตัวชี้วัด (KPI)	ผลที่คาดว่าจะได้รับ	หน่วยงานที่รับผิดชอบ
				๒๕๖๖ (บาท)	๒๕๖๗ (บาท)	๒๕๖๘ (บาท)	๒๕๖๙ (บาท)			
๒๕๖๘	โครงการขยายเขตไฟฟ้าแรงต่ำ วงไฟฟ้าแรงต่ำ ปักเสาพาดสายสายคอนกรีตในคูน้ำหมู่ที่ ๕	เพื่อเป็นการขยายเขตไฟฟ้าให้เข้าถึงทุกพื้นที่ของชุมชนได้รับความสะดวกในการเดินทางสัญจร	ขยายเขตไฟฟ้าแรงต่ำ ๑ กเสาพาดสาย ระยะทาง ๒๘๐ ม. จำนวน ๗ ต้น	๘๕,๐๐๐	๘๕,๐๐๐	๘๕,๐๐๐	๘๕,๐๐๐	ความยาวถนนสายหลักที่มีความสูงที่ความสูงสร้างระหว่างเสาไฟฟ้า ๔๐ เมตร ร้อยละ ๒๐	ประชาชนที่มีไฟฟ้าใช้กันอย่างทั่วถึงและมีความปลอดภัยต่อการเดินทางในตอนกลางคืน	กองช่าง
๒๕๖๙	โครงการขยายเขตไฟฟ้าแรงต่ำ ปักเสาพาดสายสายคอนกรีตในคูน้ำหมู่ที่ ๕	เพื่อเป็นการขยายเขตไฟฟ้าให้เข้าถึงทุกพื้นที่ของชุมชนได้รับความสะดวกในการเดินทางสัญจร	ขยายเขตไฟฟ้าแรงต่ำ ๑ กเสาพาดสาย ระยะทาง ๒๖๐ ม. จำนวน ๗ ต้น	๘๕,๐๐๐	๘๕,๐๐๐	๘๕,๐๐๐	๘๕,๐๐๐	ความยาวถนนสายหลักที่มีความสูงที่ความสูงสร้างระหว่างเสาไฟฟ้า ๔๐ เมตร ร้อยละ ๒๐	ประชาชนที่มีไฟฟ้าใช้กันอย่างทั่วถึงและมีความปลอดภัยต่อการเดินทางในตอนกลางคืน	กองช่าง

ยุทธศาสตร์การพัฒนาตำบลโครงสร้างพื้นฐาน

๑.๒ แผนงานเตรียมและชุมชน

ที่	โครงการ/ กิจกรรม	วัตถุประสงค์	เป้าหมาย (ผลผลิตของ โครงการ)	งบประมาณและที่ผ่านมา					ตัวชี้วัด (KPI)	ผลที่คาดว่าจะ จะได้รับ	หน่วยงาน ที่ รับผิดชอบ
				๒๕๖๖ (บาท)	๒๕๖๗ (บาท)	๒๕๖๘ (บาท)	๒๕๖๙ (บาท)	๒๕๗๐ (บาท)			
๑๓๐	โครงการขยาย เขตไฟฟ้า สาธารณะ ส่องสว่าง สายห้วย เขายืด หมู่ที่ ๕	เพื่อให้มีไฟฟ้า แสงสว่างส่อง สว่าง ในกร เดินทาง ไต่มาครั้งคืน และ ทำให้ ประชาชน เดินทางได้ สะดวก ในกรทำ กิจกรรม	ขยายเขตไฟฟ้า สาธารณะ ส่องสว่าง จำนวน ๕ จุด	๑๗,๕๐๐	๑๗,๕๐๐	๑๗,๕๐๐	๑๗,๕๐๐	๑๗,๕๐๐	ความยาว ถนน สาย หลักที่มีความ ส่องสว่าง ระหว่างเสา ไฟฟ้า ๕๐ เมตร ร้อยละ ๑๐๐	ประชาชนมี ไฟฟ้าใช้ อย่างถึง และมีความ ปลอดภัยใน การเดินทาง ในตอน กลางคืน	กองช่าง
๑๓๑	โครงการ ขยายเขต ไฟฟ้าแรงต่ำ ปักเสาพาด สาย สายรอบบ้าน (พิเศษบ้านคก) หมู่ที่ ๕	เพื่อให้ ประชาชน ผู้สัญจร มีความสะดวก ในการเดินทาง	ขยายเขตไฟฟ้า แรงต่ำ ปักเสา พาดสาย จำนวน ๑ ต้น พร้อมให้ไฟฟ้าส่อง สว่าง ระยะทาง ๕๐ ม.	๒๕,๐๐๐	๒๕,๐๐๐	๒๕,๐๐๐	๒๕,๐๐๐	๒๕,๐๐๐	ความยาว ถนนสายหลัก ที่มีความ ส่องสว่าง ระหว่างเสา ไฟฟ้า ๕๐ เมตร ร้อยละ ๑๐๐	ประชาชน มีไฟฟ้าใช้ อย่างถึง และมีความ ปลอดภัยใน การเดินทาง ในตอน กลางคืน	กองช่าง

ยุทธศาสตร์การพัฒนาด้านโครงสร้างพื้นฐาน

๑.๒ แผนงานเกษตรและชุมชน

ที่	โครงการ/กิจกรรม	วัตถุประสงค์	เป้าหมาย (ผลผลิตของโครงการ)	งบประมาณและที่ผ่านมา				ตัวชี้วัด (KPI)	ผลที่คาดว่าจะได้รับ	หน่วยงานที่รับผิดชอบ
				๒๕๖๖ (บาท)	๒๕๖๗ (บาท)	๒๕๖๘ (บาท)	๒๕๖๙ (บาท)			
๗๒	โครงการขยายเขตไฟฟ้า สาธารณะ ขยายเขต ไฟฟ้าแรงต่ำ และขยาย เขตไฟฟ้า ส่งสร้าง บ้านเป็ลือย หมู่ที่ ๕	ประชาชนมี ไฟฟ้าใช้ได้ อย่างทั่วถึง	ขยายเขตไฟฟ้า แรงต่ำ/และขยาย เขตไฟฟ้าแรง ต่ำสาธารณะ	๕๐๐,๐๐๐	๕๐๐,๐๐๐	๕๐๐,๐๐๐	๕๐๐,๐๐๐	ความยาวของ ถนนสายหลัก ที่มีความเอียง ต่ำกว่า ๕๐ เสาไฟฟ้า ๕๐ ม. ระยะ ๒๐	ประชาชนมี ความ สะดวกใน การเดินทาง สู่ระยะ ปลอดภัยใน ชีวิต และ ทรัพย์สิน	กองช่าง

ยุทธศาสตร์การพัฒนาด้านโครงสร้างพื้นฐาน

๑.๒ แผนงานเขตละชุมชน

โครงการ/กิจกรรม	วัตถุประสงค์	เป้าหมาย (ผลผลิตของโครงการ)	งบประมาณและที่ผ่านมา				ตัวชี้วัด (KPI)	ผลที่คาดว่าจะได้รับ	หน่วยงานที่รับผิดชอบ
			๒๕๖๖ (บาท)	๒๕๖๗ (บาท)	๒๕๖๘ (บาท)	๒๕๖๙ (บาท)			
โครงการขยายเขตไฟฟ้าให้เข้าถึงทุกพื้นที่ประชาชนที่ได้รับบริการสะดวกในการเดินทางสัญจร	เพื่อเป็นการขยายเขตไฟฟ้าให้เข้าถึงทุกพื้นที่ประชาชนที่ได้รับบริการสะดวกในการเดินทางสัญจร	ขยายเขตไฟฟ้าแรงดัน ๖๖ กิโลโวลต์ สายระยะทาง ๕๒๐ ม. จำนวน ๑๓๓ ต้น	๑๕๖,๐๐๐	๑๕๖,๐๐๐	๑๕๖,๐๐๐	๑๕๖,๐๐๐	ความยาวถนนสายหลักที่มีคร่อมช่องว่างระหว่างเสาไฟฟ้า ๔๐ เมตร ร้อยละ ๑๐	ประชาชนมีไฟฟ้าใช้กันอย่างทั่วถึง และมีความปลอดภัยต่อการเดินทางในถนนกลางคืน	กองช่าง
โครงการขยายเขตไฟฟ้าให้เข้าถึงพื้นที่สาธารณะและส่องสว่าง	เพื่อขยายเขตไฟฟ้าส่องสว่างให้เข้าถึงพื้นที่ที่ยังขาดแคลนและประชาชนได้รับความสะดวกในการเดินทาง	ขยายเขตไฟฟ้าสาธารณะส่องสว่าง จำนวน ๕ จุด จุดละ ๓,๕๐๐ บาท	๑๓,๕๐๐	๑๓,๕๐๐	๑๓,๕๐๐	๑๓,๕๐๐	ความยาวถนนสายหลักที่มีความส่องสว่างระหว่างเสาไฟฟ้า ๔๐ เมตร ร้อยละ ๒๐	ประชาชนมีไฟฟ้าใช้กันอย่างทั่วถึง และมีความปลอดภัยต่อการเดินทางในถนนกลางคืน	กองช่าง

ยุทธศาสตร์การพัฒนาด้านโครงสร้างพื้นฐาน

๑.๒ แผนงานและโครงการ

ที่	โครงการ/กิจกรรม	วัตถุประสงค์	เป้าหมาย (ผลผลิตของโครงการ)	งบประมาณและที่ผ่านมา				ตัวชี้วัด (KPI)	ผลที่คาดว่าจะได้รับ	หน่วยงานที่รับผิดชอบ
				๒๕๖๖ (บาท)	๒๕๖๗ (บาท)	๒๕๖๘ (บาท)	๒๕๖๙ (บาท)			
๑๕	โครงการขยายเขตไฟฟ้าแรงดัน ๖๖ กิโลโวลต์ สายแรงดัน ๑๕ กิโลโวลต์ บ้านยางน้อย หมู่ที่ ๖	เพื่อเป็นแนวขยายเขตไฟฟ้าให้เข้าถึงทุกพื้นที่ประชาชนที่ได้รับความสะดวกในการเดินทางสัญจร	ขยายเขตไฟฟ้าแรงดัน ๖๖ กิโลโวลต์ สายแรงดัน ๑๕ กิโลโวลต์ จำนวน ๘ ต้น	๑๐๐,๐๐๐	๑๐๐,๐๐๐	๑๐๐,๐๐๐	๑๐๐,๐๐๐	ความยาวถนนสายหลักที่มีความกว้าง เสาไฟฟ้า ๕๐ เมตร ร้อยละ ๒๐	ประชาชนมีไฟฟ้าใช้กันอย่างทั่วถึงและมีความปลอดภัยในการเดินทางมาติดต่อกลางคืน	กองช่าง
๑๖	โครงการขยายเขตไฟฟ้าสาธารณะขยายเขตไฟฟ้าแรงต่ำและขยายเขตไฟฟ้าแสงสว่างบ้านยางน้อย หมู่ที่ ๖	ประชาชนมีไฟฟ้าใช้ได้อย่างทั่วถึง	ขยายเขตไฟฟ้าแรงต่ำ/และขยายเขตตั้งเสาแสงสว่างสาธารณะ	๕๐๐,๐๐๐	๕๐๐,๐๐๐	๕๐๐,๐๐๐	๕๐๐,๐๐๐	ความยาวของถนนสายหลักที่มีคราบน้ำมันสว่างระหว่างเสาไฟฟ้า ๕๐ ม. ร้อยละ ๒๐	ประชาชนมีความสะดวกในการเดินทางสัญจรและปลอดภัยในชีวิตและทรัพย์สิน	กองช่าง

ยุทธศาสตร์การพัฒนาด้านโครงสร้างพื้นฐาน

๑.๒ แผนงานกระทรวงและชุมชน

ที่	โครงการ/กิจกรรม	วัตถุประสงค์	เป้าหมาย (ผลผลิตของโครงการ)	งบประมาณและที่ผ่านมา				ตัวชี้วัด (KPI)	ผลที่คาดว่าจะได้รับ	หน่วยงานที่รับผิดชอบ
				๒๕๖๖ (บาท)	๒๕๖๗ (บาท)	๒๕๖๘ (บาท)	๒๕๖๙ (บาท)			
๗๗	โครงการขยายเขตไฟฟ้าสาธารณะ ขยายเขตไฟฟ้าแรงต่ำและขยายเขตไฟฟ้าแสงสว่าง บ้านหัววัง หมู่ที่ ๓	ประชาชนมีไฟฟ้าใช้ได้อย่างทั่วถึง	ขยายเขตไฟฟ้าแรงต่ำ/และขยายเขตไฟฟ้าแสงสว่างสาธารณะ	๓๐๐,๐๐๐	๓๐๐,๐๐๐	๓๐๐,๐๐๐	๓๐๐,๐๐๐	ความยาวของถนนสายหลักที่มีครัวเรือนสว่างระหว่างสายไฟฟ้า ๔๐ ม. ไร่ยถะ ๒๐	ประชาชนมีความสะดวกในการสัญจรปลอดภัยในชีวิตและทรัพย์สิน	กองช่าง
๗๘	โครงการขยายเขตไฟฟ้าแรงต่ำ ปักเสาพาดสายรอบบ้านวังกิสตะวังตด หมู่ที่ ๓	เพื่อเป็นการขยายเขตไฟฟ้าให้ใช้ถึงทุกพื้นที่ประชาชนได้รับความสะดวกในการเดินทางสัญจร	ขยายเขตไฟฟ้าแรงต่ำปักเสาพาดสายระยะทาง ๑๕๐ ม. จำนวน ๔ ต้น	๔๘๘,๐๐๐	๔๘๘,๐๐๐	๔๘๘,๐๐๐	๔๘๘,๐๐๐	ความยาวถนนสายหลักที่มีเสาไฟฟ้า ๔๐ เมตร ไร่ยถะ ๒๐	ประชาชนมีพื้นที่ใช้สอยอย่างมีประสิทธิภาพปลอดภัยในการเดินทางในถนนคืนทางในถนนกลางคืน	กองช่าง

ยุทธศาสตร์การพัฒนาฐานโครงสร้างพื้นฐาน

๑.๒ แผนงานเขตและชุมชน

ที่	โครงการ/กิจกรรม	วัตถุประสงค์	เป้าหมาย (ผลผลิตของโครงการ)	งบประมาณและที่ผ่านมา					ตัวชี้วัด (KPI)	ผลที่คาดว่าจะได้รับ	หน่วยงานที่รับผิดชอบ
				๒๕๖๖ (บาท)	๒๕๖๗ (บาท)	๒๕๖๘ (บาท)	๒๕๖๙ (บาท)	๒๕๗๐ (บาท)			
๗๙	โครงการขยายเขตไฟฟ้า รังสิต สาธารณะ ก่อสร้าง รอบหมู่บ้าน ทิศตะวันตก หมู่ที่ ๗	เพื่อเพิ่มไฟฟ้า แสงสว่าง ส่องสว่างใน ด้านข้างใน ด้านข้างใน ด้านข้างใน ประชาชนเดินทาง ได้สะดวก ในภารกิจกรม	ขยายเขตไฟฟ้า สาธารณะของ สว่าง จำนวน ๗ จุด	๒๔,๕๐๐	๒๔,๕๐๐	๒๔,๕๐๐	๒๔,๕๐๐	๒๔,๕๐๐	ความยาว ถนน สายหลักที่มี ความส่อง สว่างระหว่าง เสาไฟฟ้า ๔๐ เมตร ร้อยละ ๒๐	ประชาชนมี ไฟฟ้าใช้กัน อย่างทั่วถึง และมีคุณภาพ ปลอดภัยใน การเดินทาง ในถนน กลางคืน	กองช่าง
๘๐	โครงการ ขยายเขต ไฟฟ้าแรงต่ำ ป่าสัก สายทิศ ตะวันตก หมู่บ้าน หมู่ที่ ๗	เพื่อเป็นการขยาย เขตไฟฟ้าให้เข้าถึง ทุกพื้นที่ประชาชน ได้รับความสะดวก ในการเดินทาง สัญจร	ขยายเขตไฟฟ้า แรงต่ำ ปก.สค. พาสสาย ระหว่าง ๒๕๐ ม จำนวน ๓ ต้น	๔๔,๐๐๐	๔๔,๐๐๐	๔๔,๐๐๐	๔๔,๐๐๐	๔๔,๐๐๐	ความยาว ถนนสายหลัก ที่มีตามส่อง สว่างระหว่าง เสาไฟฟ้า ๔๐ เมตร ร้อยละ ๒๐	ประชาชนมี ไฟฟ้าใช้กัน อย่างทั่วถึง และมีคุณภาพ ปลอดภัยใน การเดินทาง ในถนน กลางคืน	กองช่าง

ยุทธศาสตร์การพัฒนาด้านโครงสร้างพื้นฐาน

๑.๒ แผนงานเขตและชุมชน

ที่	โครงการ/ กิจกรรม	วัตถุประสงค์	เป้าหมาย (ผลผลิตของ โครงการ)	งบประมาณและที่ผ่านมา				ตัวชี้วัด (KPI)	ผลที่คาดว่าจะได้รับ	หน่วยงาน ที่รับผิดชอบ
				๒๕๖๖ (บาท)	๒๕๖๗ (บาท)	๒๕๖๘ (บาท)	๒๕๖๙ (บาท)			
๕๓	โครงการ ขยายเขต ไฟฟ้า สาธารณะ ส่องสว่าง สายหน้า โรงเรียน ทั้งนี้ - สามแยก บ้านเสียว หมู่ที่ ๘	เพื่อขยายเขต ไฟฟ้าส่องสว่างให้ เข้าถึงพื้นที่ที่ยัง ขาดแคลนและ ประชาชนได้รับ ความสะดวก การเดินทาง	ขยายเขตไฟฟ้า สาธารณะ ส่องสว่าง จำนวน ๓๐ จุด	๘๐,๐๐๐	๘๐,๐๐๐	๘๐,๐๐๐	๘๐,๐๐๐	ความยาว ถนนสายหลัก ที่มีความส่อง สว่างระหว่าง เสาไฟฟ้า ๘๐ เมตร ร้อยละ ๒๐	ประชาชนมี ไฟฟ้าใช้กัน อย่างทั่วถึง และมีความ ปลอดภัยใน การเดินทาง มั่นคง กลางคืน	กองช่าง
๕๔	โครงการ ขยายเขต ไฟฟ้า สาธารณะ ส่องสว่าง สายถนนเลียย ตลอด บ้านแปง หมู่ที่ ๘	เพื่อขยายเขต ไฟฟ้าส่องสว่างให้ เข้าถึงพื้นที่ที่ยัง ขาดแคลนและ ประชาชนได้รับ ความสะดวก การเดินทาง	ขยายเขตไฟฟ้า สาธารณะ ส่องสว่าง จำนวน ๓๐ จุด	๓๕,๐๐๐	๓๕,๐๐๐	๓๕,๐๐๐	๓๕,๐๐๐	ความยาว ถนนสายหลัก ที่มีความส่อง สว่างระหว่าง เสาไฟฟ้า ๘๐ เมตร ร้อยละ ๒๐	ประชาชนมี ไฟฟ้าใช้กัน อย่างทั่วถึง และมีความ ปลอดภัยใน การเดินทาง มั่นคง กลางคืน	กองช่าง

ยุทธศาสตร์การพัฒนาด้านโครงสร้างพื้นฐาน

๑.๒ แผนงานเกษตรและชุมชน

ที่	โครงการ/กิจกรรม	วัตถุประสงค์	เป้าหมาย (ผลผลิตของโครงการ)	งบประมาณและที่ผ่านมา				ตัวชี้วัด (KPI)	ผลที่คาดว่าจะได้รับ	หน่วยงานที่รับผิดชอบ
				๒๕๖๖ (บาท)	๒๕๖๗ (บาท)	๒๕๖๘ (บาท)	๒๕๖๙ (บาท)			
๘๓	โครงการขยายเขตไฟฟ้าส่องสว่างสายส่งวันทองแสง-คุ้มโพธิ์พยุหี ๘	เพื่อขยายเขตไฟฟ้าส่องสว่างให้เข้าถึงพื้นที่ที่ยังขาดแคลนและประชาชนได้รับความสะดวกสบายในการเดินทาง	ขยายเขตไฟฟ้าส่องสว่าง จำนวน ๕ จุด ยาว ๓๗๐ ม.	๒๒,๕๐๐	๒๒,๕๐๐	๒๒,๕๐๐	๒๒,๕๐๐	ความยาวถนนสายหลักที่มีความส่องสว่างระหว่างเสาไฟฟ้า ๕๐ เมตร ร้อยละ ๒๐	ประชาชนไม่ไฟฟ้าใช้กันอย่างต่อเนื่องและมีความปลอดภัยในการเดินทางบนถนนกลางคืน	กองช่าง
๘๔	โครงการขยายเขตไฟฟ้าสายส่งวันทองแสง หมู่ที่ ๘	เพื่อเป็นการขยายเขตไฟฟ้าให้เข้าถึงทุกพื้นที่	จำนวน ๑๐ ต้น ระยะทาง ๕๐ ม. ระยะทาง ๒๕๐ ม.	๓๐๐,๐๐๐	๓๐๐,๐๐๐	๓๐๐,๐๐๐	๓๐๐,๐๐๐	การดูแลความเรียบร้อยรับผิดชอบ อบต.	ประชาชนในพื้นที่ได้รับผลประโยชน์และมีความสะดวกสบายในการเดินทาง	กองช่าง

ยุทธศาสตร์การพัฒนาตำบลโครงสร้างพื้นฐาน

๑.๒ แผนงานเฉพาะและชุมชน

ที่	โครงการ/กิจกรรม	วัตถุประสงค์	เป้าหมาย (ผลผลิตของโครงการ)	งบประมาณและที่ผ่านมา				ตัวชี้วัด (KPI)	ผลที่คาดว่าจะได้รับ	หน่วยงานที่รับผิดชอบ
				๒๕๖๖ (บาท)	๒๕๖๗ (บาท)	๒๕๖๘ (บาท)	๒๕๖๙ (บาท)			
๑๕๕	โครงการขยายเขตไฟฟ้า สาธารณชนขยายเขตไฟฟ้าแรงต่ำ และขยายเขตไฟฟ้าแรงต่ำ บ้านคว้งใหญ่ ๘	ประชาชนมีไฟฟ้าใช้ได้อย่างทั่วถึง	ขยายเขตไฟฟ้า แรงต่ำ/และขยายเขตไฟฟ้าแรงต่ำสว่างสาธารณะ	๕๐๐,๐๐๐	๕๐๐,๐๐๐	๕๐๐,๐๐๐	๕๐๐,๐๐๐	ความยาวของถนนสายหลักที่มีความส่องสว่างระหว่างเสาไฟฟ้า ๙๐ ม.ร้อยละ ๒๐	ประชาชนมีความสะดวกในการเดินทางด้วยรถจักรยานยนต์	กองช่าง
๑๕๖	โครงการขยายเขตไฟฟ้า แรงต่ำ ปก.สภาพสายพร้อมปรับเปลี่ยนสายอย่างฉลาด - ดยนกธอย หมู่ที่ ๘	เพื่อเป็นการขยายเขตไฟฟ้าให้ทั่วถึงทุกพื้นที่ ประชาชนได้รับความสะดวกในการเดินทาง	ขยายเขตไฟฟ้า แรงต่ำ ปก.สภาพสายระยะยาว ๒๐๐ ม. จำนวน ๕ ต้น	๖๐๐,๐๐๐	๖๐๐,๐๐๐	๖๐๐,๐๐๐	๖๐๐,๐๐๐	ความยาวถนนสายหลักที่มีความส่องสว่างระหว่างเสาไฟฟ้า ๙๐ ม. ร้อยละ ๒๐	ประชาชนมีไฟฟ้าใช้กันอย่างทั่วถึง และมีความปลอดภัยในการเดินทาง	กองช่าง

ยุทธศาสตร์การพัฒนาด้านโครงสร้างพื้นฐาน

๑.๒ แผนงานเคหะและชุมชน

ที่	โครงการ/ กิจกรรม	วัตถุประสงค์	เป้าหมาย (ผลผลิตของ โครงการ)	งบประมาณและที่ผ่านมา				ตัวชี้วัด (KPI)	ผลที่คาดว่าจะ ได้รับ	หน่วยงาน ที่ รับผิดชอบ
				๒๕๖๖ (บาท)	๒๕๖๗ (บาท)	๒๕๖๘ (บาท)	๒๕๖๙ (บาท)			
๑๑๓	โครงการ ขยายเขต ไฟฟ้า สาธารณะ ขยายเขต ไฟฟ้าแรงต่ำ และ ขยายเขต ไฟฟ้าแรงต่ำ	ประชาชนมี ไฟฟ้าใช้ด้วย ที่เข้าถึง	ขยายเขต ไฟฟ้าแรงต่ำ/ และขยายเขต เข้าถึงแสง สว่าง สาธารณะ	๕๐๐,๐๐๐	๕๐๐,๐๐๐	๕๐๐,๐๐๐	๕๐๐,๐๐๐	ความยาวของ ถนนสายหลัก ที่มีคุณภาพสูง สร้างระหว่าง เสาไฟฟ้า ๕๐ เมตร ๒๐ เมตร ๒๐	ประชาชนมี ความสะดวกใน การเดินทาง สัญจร ปลอดภัยในชีวิต และทรัพย์สิน	กองช่าง
๑๑๔	โครงการ ขยายเขต ไฟฟ้าแรงต่ำ บริการภาค สาม สายหลังคลอง จนถึงท่าเรือ หมู่ที่ ๘	เพื่อเป็นการ ขยายเขตไฟฟ้า เข้าถึงทุก พื้นที่ประชาชน ได้รับความ สะดวกในการ เดินทางสัญจร	ขยายเขต ไฟฟ้า แรงต่ำ บริการภาค สาม ระยะทาง ๕๒๐ ม. จำนวน ๑๓ ต้น	๑๕๖,๐๐๐	๑๕๖,๐๐๐	๑๕๖,๐๐๐	๑๕๖,๐๐๐	ความยาวถนน สายหลักที่มี คุณภาพสูง ระหว่าง เสาไฟฟ้า ๕๐ เมตร ร้อยละ ๒๐	ประชาชนมี ไฟฟ้าใช้ อย่างถึงถึงและ มีความ ปลอดภัยในการ เดินทางรถยนต์ กลางคืน	กองช่าง

ยุทธศาสตร์การพัฒนาด้านโครงสร้างพื้นฐาน

๑.๒ แผนงานถนนและชุมชน

ที่	โครงการ/กิจกรรม	วัตถุประสงค์	เป้าหมาย (ผลผลิตของโครงการ)	งบประมาณและที่ผ่านมา				ตัวชี้วัด (KPI)	ผลที่คาดว่าจะได้รับ	หน่วยงานที่รับผิดชอบ
				๒๕๖๖ (บาท)	๒๕๖๗ (บาท)	๒๕๖๘ (บาท)	๒๕๖๙ (บาท)			
๑๑๑	โครงการขยายเขตไฟฟ้าแรงดัน ๒๒๐ โวลต์ ปีกเสาขาด สาย สายวิทยุเขต ยอด หมู่ที่ ๑๐	เพื่อขยายเขตไฟฟ้าให้เข้าถึงทุกพื้นที่ ประชาชนได้รับความสะดวกในการเดินทางสัญจร	ขยายเขตไฟฟ้าแรงดัน ๒๒๐ โวลต์ ปีกเสาขาดสาย ระยะทาง ๕๒๐ ม. จำนวน ๑๓ ต้น	๑๕๖,๐๐๐	๑๕๖,๐๐๐	๑๕๖,๐๐๐	๑๕๖,๐๐๐	ความยาวถนนสายหลักที่มีความส่องสว่างระหว่างเสาไฟฟ้า ๔๐ เมตร ร้อยละ ๑๐	ประชาชนมีไฟฟ้าใช้กินอย่างทั่วถึง และมีความปลอดภัยในการเดินทางบนถนน	กองช่าง
๑๑๐	โครงการขยายเขตไฟฟ้า สาธารณะส่องสว่าง	เพื่อขยายเขตไฟฟ้าส่องสว่างให้เข้าถึงพื้นที่ที่ไร้แสงสว่าง	ขยายเขตไฟฟ้า สาธารณะส่องสว่าง ๒ จุด จุดละ ๓,๕๐๐ บาท	๒๑,๐๐๐	๒๑,๐๐๐	๒๑,๐๐๐	๒๑,๐๐๐	ความยาวถนนสายหลักที่มีความส่องสว่างระหว่างเสาไฟฟ้า ๔๐ เมตร ร้อยละ ๑๐	ประชาชนมีไฟฟ้าใช้กินอย่างทั่วถึง และมีความปลอดภัยในการเดินทางบนถนน	กองช่าง

ยุทธศาสตร์การพัฒนาคำนโตรงสร้างพื้นฐาน

๑.๒ แผนงานพิเศษและชุมชน

ที่	โครงการ/ กิจกรรม	วัตถุประสงค์	เป้าหมาย (ผลผลิตของ โครงการ)	งบประมาณและที่ผ่านมา				ตัวชี้วัด (KPI)	ผลที่คาดว่าจะได้รับ	หน่วยงาน ที่ รับผิดชอบ
				๒๕๖๖ (บาท)	๒๕๖๗ (บาท)	๒๕๖๘ (บาท)	๒๕๖๙ (บาท)			
๑๕๕	โครงการ ขยายเขตไฟฟ้า แรงดัน ๒๒.๕kv- พาดสาย ตลิ่งเหนือออก- บ้านเงินนง หมู่ที่ ๑๐	เพื่อเป็นการ ขยายเขตไฟฟ้า ให้เข้าถึง ทุกพื้นที่	ระยะทาง ๕๐๐ เมตร ๑๐ จุด	๘๐,๐๐๐	๘๐,๐๐๐	๘๐,๐๐๐	๘๐,๐๐๐	การดูแล ควบคุมอยู่ใน ความ รับผิดชอบของ อบต.	ประชาชน ในพื้นที่ ได้รับ ผลประโยชน์ และความ สะดวกและ ปลอดภัยใน การเดินทาง	กองช่าง
๑๕๖	โครงการติดตั้ง สถานีไฟฟ้า ๑ จุด หมู่ที่ ๑๐	เพื่อเป็นการ เดินของของ ประชาชน สะดวกในเวลา กำลังคืน	บ้านคงขี้ได้ หมู่ที่ ๑๐ (ติดตั้ง มาติดตั้ง)	๓๐,๐๐๐	๓๐,๐๐๐	๓๐,๐๐๐	๓๐,๐๐๐	การจัดหา อุปกรณ์อยู่ใน ความ รับผิดชอบของ อบต.	ประชาชน ได้รับ ประโยชน์	กองช่าง

๑.๑. ยุทธศาสตร์การรณรงค์ด้านโครงสร้างพื้นฐาน

๑.๒ แผนงานเฉพาะและชุมชน

ที่	โครงการ/ กิจกรรม	วัตถุประสงค์	เป้าหมาย (ผลผลิตของ โครงการ)	งบประมาณและที่ผ่านมา				ตัวชี้วัด (KPI)	ผลที่คาดว่าจะได้รับ	หน่วยงาน ที่ รับผิดชอบ
				๒๕๖๖ (บาท)	๒๕๖๗ (บาท)	๒๕๖๘ (บาท)	๒๕๖๙ (บาท)			
๑๕๓	โครงการขยายเขตไฟฟ้า สาธารณูปโภค ขยายเขต ระดับแรงดัน และขยายเขต ไฟฟ้าแรงส่ง บ้านต่งป้อ เหนือ หมู่ที่ ๑๐	ประชาชนมี ไฟฟ้าใช้ได้ ทั่วถึง	ขยายเขต ไฟฟ้าแรงต่ำ/ และขยายเขต ไฟฟ้าแรง ส่ง สาธารณะ	๓๐๐,๐๐๐	๓๐๐,๐๐๐	๓๐๐,๐๐๐	๓๐๐,๐๐๐	ความสะอาดของ ถนนสายหลัก ที่มีความสะอาด สว่างระหว่าง เส้นไฟฟ้า ๔๐ ม.ร้อยละ ๒๐	ประชาชนมี ความ สะดวกใน การเดินทาง สัญจรและ ปลอดภัยใน ชีวิตและ ทรัพย์สิน	กองช่าง

๑. ยุทธศาสตร์การดำเนินงานด้านโครงสร้างพื้นฐาน

๑.๒ แผนงานเฉพาะและชุมชน

ที่	โครงการ/กิจกรรม	วัตถุประสงค์	เป้าหมาย (ผลผลิตของโครงการ)	งบประมาณและที่กานมา					ตัวชี้วัด (KPI)	ผลที่คาดว่าจะได้รับ	หน่วยงานที่รับผิดชอบ
				๒๕๖๖ (บาท)	๒๕๖๗ (บาท)	๒๕๖๘ (บาท)	๒๕๖๙ (บาท)	๒๕๗๐ (บาท)			
๑๕๔	โครงการขยายเขตไฟฟ้าแรงต่ำป้าเสาพาดสายสายวิทยุหมู่บ้าน - ทีวี-ลาหัด หมู่ที่ ๑๑	เพื่อเป็นการขยายเขตไฟฟ้าให้เข้าถึงทุกพื้นที่ประชาชนได้รับความรู้รับความสะดวกสบาย	ขยายเขตไฟฟ้าแรงต่ำป้าเสาพาดสายระยะทาง ๕๐๐ ม. จำนวน ๑๐ ต้น	๑๒๐,๐๐๐	๑๒๐,๐๐๐	๑๒๐,๐๐๐	๑๒๐,๐๐๐	๑๒๐,๐๐๐	ความยาวสายสายลึงค์มีความส่องสว่างระหว่างเสาให้พัก ๕๐ เมตร ร้อยละ ๕๐	ประชาชนมีไฟฟ้าใช้กันอย่างทั่วถึงและมีความปลอดภัยในการเดินทางบนถนน	กองช่าง
๑๕๕	โครงการขยายไฟฟ้าแรงต่ำ ป้าเสาพาดสายถนนสายตะพานสัก สันเขาในเขต ต.สว่างสมบูรณ์ ต.สว่างสมบูรณ์ ต.ตะพานสัก	เพื่อเป็นการขยายเขตไฟฟ้าให้เข้าถึงทุกพื้นที่ประชาชนได้รับความรู้รับความสะดวกสบาย	ขยายเขตไฟฟ้าแรงต่ำป้าเสาพาดสายระยะทาง ๑,๒๐๐ ม. จำนวน ๓๐ ต้น	๓๒๐,๐๐๐	๓๒๐,๐๐๐	๓๒๐,๐๐๐	๓๒๐,๐๐๐	๓๒๐,๐๐๐	ความยาวสายสายลึงค์ที่มีความส่องสว่างระหว่างเสาไฟฟ้า ๕๐ เมตร ร้อยละ ๕๐	ประชาชนมีไฟฟ้าใช้กันอย่างทั่วถึงและมีความปลอดภัยในการเดินทางบนถนน	กองช่าง

ยุทธศาสตร์การพัฒนาด้านโครงสร้างพื้นฐาน

๑.๒ แผนงานและงบประมาณ

ที่	โครงการ/กิจกรรม	วัตถุประสงค์	เป้าหมาย (ผลผลิตของโครงการ)	งบประมาณและที่ผ่านมา					ตัวชี้วัด (KPI)	ผลที่คาดว่าจะได้รับ	หน่วยงานที่รับผิดชอบ
				๒๕๖๖ (บาท)	๒๕๖๗ (บาท)	๒๕๖๘ (บาท)	๒๕๖๙ (บาท)	๒๕๗๐ (บาท)			
๘๖	โครงการขยายเขตฯ ไฟฟ้า สาธารณะ ขยายเขตฯ ไฟฟ้าแรงดัน และขยายเขตฯ ไฟฟ้าแรงส่งข้ามตอม่อในหมู่บ้านที่ ๑๒	ประชาชนมีไฟฟ้าใช้ได้อย่างทั่วถึง	ขยายเขตไฟฟ้าแรงต่ำ/และขยายเขตฯ ไฟฟ้าแรงส่ง	๕๐๐,๐๐๐	๕๐๐,๐๐๐	๕๐๐,๐๐๐	๕๐๐,๐๐๐	๕๐๐,๐๐๐	ความยาวของถนนสายหลักที่มีความส่องสว่างระหว่างเสาไฟฟ้า ๘๐ เมตร ระยะ ๒๐ เมตร	ประชาชนมีความสะดวกในการเดินทางสัญจรในชีวิตและทรัพย์สิน	กองช่าง
๘๗	โครงการขยายเขตฯ ไฟฟ้าแรงต่ำ ปักเสา สาย ถนนไฟฟ้า การเกษตร ทุ่งหนองขาม หมู่ที่ ๑๒	เพื่อเป็นการขยายเขตฯ ไฟฟ้าให้เข้าถึงทุกพื้นที่ ประชาชนได้รับความสะดวกในการเดินทางสัญจร	ขยายเขตไฟฟ้าแรงต่ำ ปักเสา สาย สาธารณะ ๘๐๐ ม. จำนวน ๒๐ ต้น	๒๕๐,๐๐๐	๒๕๐,๐๐๐	๒๕๐,๐๐๐	๒๕๐,๐๐๐	๒๕๐,๐๐๐	ความยาวถนนสายหลักที่มีความส่องสว่างระหว่างเสาไฟฟ้า ๕๐ เมตร ระยะ ๒๐ เมตร	ประชาชนมีไฟฟ้าใช้กันอย่างทั่วถึงและมีเส้นทางที่มีความปลอดภัยในการเดินทางในท้องถิ่น	กองช่าง

ยุทธศาสตร์การพัฒนาด้านโครงสร้างพื้นฐาน

๑.๒ แผนงานและกลุ่มงาน

ที่	โครงการ/กิจกรรม	วัตถุประสงค์	เป้าหมาย (ผลผลิตของโครงการ)	งบประมาณและที่ผ่านมา				ตัวชี้วัด (KPI)	ผลที่คาดว่าจะได้รับ	หน่วยงานที่รับผิดชอบ
				๒๕๖๖ (บาท)	๒๕๖๗ (บาท)	๒๕๖๘ (บาท)	๒๕๖๙ (บาท)			
๘๘	โครงการขยายเขตไฟฟ้า สาธารณะ ส่องสว่าง ระบบหมู่บ้าน หมู่ที่ ๑๒	เพื่อเป็นขยายเขตไฟฟ้าส่องสว่างที่ครอบคลุมเพื่อความสะดวกในการเดินทางในเวลากลางคืนและมีความปลอดภัย	ขยายเขตไฟฟ้าสาธารณะส่องสว่าง จำนวน ๑๕ จุด	๕๒,๕๐๐	๕๑,๕๐๐	๕๒,๕๐๐	๕๒,๕๐๐	ความยาวถนนสายหลักที่มีรั้วมีความส่องสว่างระหว่างเสาไฟฟ้า ๕๐ เมตร ร้อยละ ๒๐	ประชาชนมีไฟฟ้าใช้กันอย่างทั่วถึงและมีความปลอดภัยในการก่อสร้างระบบประปาภิวัตินชนบทใหญ่ภาค	กองช่าง
๘๙	โครงการขยายเขตไฟฟ้าแรงต่ำ ป่าสัก สายพร้อมติดตั้งหม้อแปลง (หม้อต้ม ๑.๕๓.๒๒)	เพื่อเป็นการขยายเขตไฟฟ้าให้เข้าถึงทุกพื้นที่และรองรับการก่อสร้างระบบประปาภิวัตินขนาดใหญ่มาก	ขยายเขตไฟฟ้าแรงต่ำ ๑๕ สาย พัดสาย ระยะทาง ๒๐๐ ม.	๑,๐๐๐,๐๐๐	๑,๐๐๐,๐๐๐	๑,๐๐๐,๐๐๐	๑,๐๐๐,๐๐๐	ความยาวถนนสายหลักที่มีรั้วมีความส่องสว่างระหว่างเสาไฟฟ้า ๕๐ เมตร ร้อยละ ๒๐	ประชาชนมีไฟฟ้าใช้กันอย่างทั่วถึงและมีความปลอดภัยในการก่อสร้างระบบประปาภิวัตินชนบทใหญ่ภาค	กองช่าง

ยุทธศาสตร์การพัฒนาด้านโครงสร้างพื้นฐาน

๑.๒ แผนงานเกษตรและชุมชน

ที่	โครงการ/ กิจกรรม	วัตถุประสงค์	เป้าหมาย (ผลผลิตของ โครงการ)	งบประมาณและที่ผ่านมา					ตัวชี้วัด (KPI)	ผลที่คาดว่าจะได้รับ	หน่วยงาน ที่ รับผิดชอบ
				๒๕๖๖ (บาท)	๒๕๖๗ (บาท)	๒๕๖๘ (บาท)	๒๕๖๙ (บาท)	๒๕๗๐ (บาท)			
๑๐๐	โครงการ ขยายเขต ไฟฟ้า สาธารณะ ส่องสว่าง ตาม ถนนสายต่าง ไทยเจริญ ตอนล่าง หมู่ที่ ๑๒	เพื่อเป็นขยาย เขตไฟฟ้าส่อง สว่างให้ครอบคลุม ตำบลเพื่อสะดวก ในการเดินทาง ในเวลากลางคืน และมีความ ปลอดภัย	ขยายเขตไฟฟ้า สาธารณะ ส่องสว่าง จำนวน ๓๐ จุด ระยะทาง ๑,๒๐๐ ม.	๑๐๕,๐๐๐	๑๐๕,๐๐๐	๑๐๕,๐๐๐	๑๐๕,๐๐๐	๑๐๕,๐๐๐	ความยาว ถนนสายหลัก ที่มีความส่อง สว่างระหว่าง เสาไฟฟ้า ๕๐ เมตร ร้อยละ ๒๐	ประชาชนมี ไฟฟ้าใช้กัน อย่างกว้าง และมีความปลอดภัย การเดินทาง การเดินทาง ในถนน กลางคืน	กองช่าง
๑๐๑	โครงการ ขยายเขต ไฟฟ้า สาธารณะ ขยายเขต ไฟฟ้าแรงต่ำ และขยาย เขตไฟฟ้า ส่องสว่าง บ้านช่องดี หมู่ที่ ๑๓	ประชาชนมี ไฟฟ้าใช้ได้อย่าง ทั่วถึง	ขยายเขตไฟฟ้า แรงต่ำ/และขยาย เขตไฟฟ้าแรง ต่ำสาธารณะ	๓๐๐,๐๐๐	๓๐๐,๐๐๐	๓๐๐,๐๐๐	๓๐๐,๐๐๐	๓๐๐,๐๐๐	ความยาวของ ถนนสายหลัก ที่มีความส่อง สว่างระหว่าง เสาไฟฟ้า ๕๐ ม.ร้อยละ ๒๐	ประชาชนมี ความ สะดวก การเดินทาง สัญจร ปลอดภัย ชีวิตและ ทรัพย์สิน	กองช่าง

ยุทธศาสตร์การพัฒนาด้านโครงสร้างพื้นฐาน

๑.๒ แผนงานคมนาคมและชุมชน

โครงการ/กิจกรรม	วัตถุประสงค์	เป้าหมาย (ผลผลิตของโครงการ)	งบประมาณและที่ผ่านมา					ตัวชี้วัด (KPI)	ผลที่คาดว่าจะได้รับ	หน่วยงานที่รับผิดชอบ
			๒๕๖๖ (บาท)	๒๕๖๗ (บาท)	๒๕๖๘ (บาท)	๒๕๖๙ (บาท)	๒๕๗๐ (บาท)			
๑๒๒ โครงการขยายเขตไฟฟ้า สายแรงดัน ๑๕-๓๕ KV	เพื่อเป็นขยายเขตไฟฟ้าส่องสว่างให้ครอบคลุมเพื่อสะดวกในการเดินทางในเวลากลางคืน และมีความปลอดภัย	ขยายเขตไฟฟ้าสายแรงดัน ๑๕-๓๕ KV จำนวน ๖ จุด	๒๑,๐๐๐	๒๑,๐๐๐	๒๑,๐๐๐	๒๑,๐๐๐	๒๑,๐๐๐	ประจําชนบทไฟฟ้าใช้กัน อย่างทั่วถึง และมีคุณภาพการเดินทาง ในตอน กลางคืน	กองช่าง	
๑๒๓ โครงการขยายเขตไฟฟ้าแรงดันต่ำ สายแรงดัน ๑๕-๓๕ KV	เพื่อเป็นการขยายเขตไฟฟ้าให้ใช้ได้ถึงทุกพื้นที่ประชาชนได้รับความสะดวกในการเดินทางเส้นทางสัญจร	ขยายเขตไฟฟ้าแรงดันต่ำ สายตอนบูตา ๕ ต้น ระยะทาง ๒๐๐ ม. -สายหนองแวง ๑๘ ต้น ระยะทาง ๓๒๐ ม.	๒๗๖,๐๐๐	๒๗๖,๐๐๐	๒๗๖,๐๐๐	๒๗๖,๐๐๐	๒๗๖,๐๐๐	ประจําชนบทไฟฟ้าใช้กัน อย่างทั่วถึง และมีคุณภาพการเดินทาง ในตอน กลางคืน	กองช่าง	

ยุทธศาสตร์การพัฒนาด้านโครงสร้างพื้นฐาน

๑.๒ แผนงานเฉพาะและชุมชน

ที่	โครงการ/กิจกรรม	วัตถุประสงค์	เป้าหมาย (ผลผลิตของโครงการ)	งบประมาณและที่ผ่านมา					ตัวชี้วัด (KPI)	ผลที่คาดว่าจะได้รับ	หน่วยงานที่รับผิดชอบ
				๒๕๖๖ (บาท)	๒๕๖๗ (บาท)	๒๕๖๘ (บาท)	๒๕๖๙ (บาท)	๒๕๗๐ (บาท)			
๑๔	โครงการขยายเขตให้ไฟฟ้าแรงต่ำปักเสาพาดสายขนอนน้ำสร้างสะพานเพื่อการเกษตร สายตะวันออกเฉียงใต้ หมู่ที่ ๑๔	เพื่อเป็นการขยายเขตไฟฟ้าให้เข้าถึงทุกพื้นที่ประชาชนได้รับความสะดวกในการเดินทางสู่โรงเรียน	ขยายเขตไฟฟ้าแรงต่ำ ปักเสาพาดสาย ระยะทาง ๓,๐๐๐ ม. จำนวน ๑๕๐ ต้น	๓๕๐,๐๐๐	๓๕๐,๐๐๐	๓๕๐,๐๐๐	๓๕๐,๐๐๐	๓๕๐,๐๐๐	ความยาวถนนสายหลักที่มีความส่องสว่างระยะทางเสาไฟฟ้า ๕๐ เมตร ระยะละ ๒๐	ประชาชนมีไฟฟ้าใช้กันอย่างทั่วถึง และมีความปลอดภัยในการเดินทางในเวลา กลางคืน	กองช่าง
๑๕	โครงการขยายเขตไฟฟ้าสาธารณะส่องสว่างรอบหมู่บ้าน หมู่ที่ ๑๔	เพื่อเป็นขยายเขตไฟฟ้าส่องสว่างให้ครอบคลุมเพื่อสะดวกในการเดินทางในเวลากลางคืน และมีความปลอดภัย	ขยายเขตไฟฟ้าสาธารณะส่องสว่าง จำนวน ๒๕ จุด	๓๑,๕๐๐	๓๑,๕๐๐	๓๑,๕๐๐	๓๑,๕๐๐	๓๑,๕๐๐	ความยาวถนนสายหลักที่มีความส่องสว่างระยะทางเสาไฟฟ้า ๕๐ เมตร ระยะละ ๑๐	ประชาชนมีไฟฟ้าใช้กันอย่างทั่วถึง และมีความปลอดภัยในการเดินทางในเวลากลางคืน	กองช่าง

ยุทธศาสตร์การพัฒนาด้านโครงสร้างพื้นฐาน

๑.๒ แผนงานเขตและชุมชน

รหัส	โครงการ/กิจกรรม	วัตถุประสงค์	เป้าหมาย (ผลผลิตของโครงการ)	งบประมาณและที่ผ่านมา				ตัวชี้วัด (KPI)	ผลที่คาดว่าจะได้รับ	หน่วยงานที่รับผิดชอบ
				๒๕๖๒ (บาท)	๒๕๖๓ (บาท)	๒๕๖๔ (บาท)	๒๕๖๕ (บาท)			
๑๖	โครงการขยายเขตไฟฟ้า สาธารณะ ส่องสว่าง สายโรตารี ยิม ฮอซึ - อ้าย ดอนยุง หมู่ที่ ๑๖ หมู่ที่ ๑๔	เพื่อเป็นขยายเขตไฟฟ้าส่องสว่างให้ครอบคลุมชุมชนเพื่อสะดวกในการเดินทาง ในเวลากลางคืน	ขยายเขตไฟฟ้าเชิงลึก สาธารณะ ส่องสว่าง จำนวน ๓๐ จุด	๑๕๐,๐๐๐	๑๕๐,๐๐๐	๑๕๐,๐๐๐	๑๕๐,๐๐๐	ความยาวถนนสายหลักที่มีความสว่างระหว่างระยะทางเสาไฟฟ้า ๔๐ เมตร ร้อยละ ๒๐	ประชาชนมีไฟฟ้าใช้กันอย่างทั่วถึง และมีความปลอดภัยในการเดินทางในคอนกรีต	กองช่าง
๑๗	โครงการขยายเขตไฟฟ้าแรงดัน ๒๒๐ โวลต์ สายพร้อมติดตั้งบ่อแบริ่ง สายย่อย ๓. ปทุมองจาก หมู่ที่ ๑๓ - ๑๔ หมู่ที่ ๑๔	เพื่อเป็นการขยายเขตไฟฟ้าให้เข้าถึงทุกพื้นที่ประชาชนได้รับความสะดวกในการเดินทางสัญจร และทำการเกษตร	ขยายเขตไฟฟ้าแรงดัน ๒๒๐ โวลต์ สายระยะทาง ๒๐๐ ม. จำนวน ๓๓ ต้น	๑,๐๐๐,๐๐๐	๑,๐๐๐,๐๐๐	๑,๐๐๐,๐๐๐	๑,๐๐๐,๐๐๐	ความยาวถนนสายหลักที่มีความสว่างระหว่างเสาไฟฟ้า ๔๐ เมตร ร้อยละ ๒๐	ประชาชนมีไฟฟ้าใช้กันอย่างทั่วถึง และมีความปลอดภัยในการเดินทางในคอนกรีต	กองช่าง

ยุทธศาสตร์การพัฒนาด้านโครงสร้างพื้นฐาน

๑.๒ แผนงานเฉพาะและชุมชน

ที่	โครงการ/ กิจกรรม	วัตถุประสงค์	เป้าหมาย (ผลผลิตของ โครงการ)	งบประมาณและที่ผ่านมา				ตัวชี้วัด (KPI)	ผลที่คาดว่าจะได้รับ	หน่วยงาน ที่ รับผิดชอบ
				๒๕๖๖ (บาท)	๒๕๖๗ (บาท)	๒๕๖๘ (บาท)	๒๕๖๙ (บาท)			
๑๐๘	โครงการขยาย เขตไฟฟ้า สาธารณะ ขยายเขต ไฟฟ้าแรงต่ำ และ ขยายเขต ไฟฟ้าแรงสูง บ้านฮ่องอิ หมู่ที่ ๑๔	ประชาชนมี ไฟฟ้าใช้ได้อย่าง ทั่วถึง	ขยายเขต ไฟฟ้าแรงต่ำ/ และขยายเขต ไฟฟ้าแรง สูง สาธารณะ	๕๐๐,๐๐๐	๕๐๐,๐๐๐	๕๐๐,๐๐๐	๕๐๐,๐๐๐	ความยาวของ ถนนสายหลัก ที่มีความสูง ที่มียอดสูง สร้างระหว่าง เสาไฟฟ้า ๔๐ ม.ร้อยละ ๒๐	ประชาชน มีความ สะดวกไม่ การเดินทาง สัญจรและ ปลอดภัย ในชีวิตและ ทรัพย์สิน	กองช่าง
๑๐๙	โครงการขยาย เขตไฟฟ้า สาธารณะ ขยายเขต ไฟฟ้าแรงต่ำ และขยายเขต ไฟฟ้าแรงสูง บ้านจอมศรี หมู่ที่ ๑๕	ประชาชนมี ไฟฟ้าใช้ได้อย่าง ทั่วถึง	ขยายเขต ไฟฟ้าแรงต่ำ/ และขยายเขต ไฟฟ้าแรง สูง สาธารณะ	๕๐๐,๐๐๐	๕๐๐,๐๐๐	๕๐๐,๐๐๐	๕๐๐,๐๐๐	ความยาวของ ถนนสายหลัก ที่มีความสูง สร้างระหว่าง เสาไฟฟ้า ๔๐ ม.ร้อยละ ๒๐	ประชาชน มีความ สะดวกไม่ การเดินทาง สัญจรและ ปลอดภัย ในชีวิตและ ทรัพย์สิน	กองช่าง

ยุทธศาสตร์การพัฒนาระบบโครงข่ายพื้นฐาน

๑.๒ แผนงานระบบและชุมชน

ที่	โครงการ/กิจกรรม	วัตถุประสงค์	เป้าหมาย (ผลผลิตของโครงการ)	งบประมาณและที่ผ่านมา				ตัวชี้วัด (KPI)	ผลที่คาดว่าจะได้รับ	หน่วยงานที่รับผิดชอบ
				๒๕๖๖ (บาท)	๒๕๖๗ (บาท)	๒๕๖๘ (บาท)	๒๕๖๙ (บาท)			
๑๐	โครงการขยายเขตไฟฟ้าแรงต่ำ อากาศสายสายรับแรงดันสูง หมู่ที่ ๑๕	เพื่อเป็นการขยายเขตไฟฟ้าให้ทั่วถึงทุกพื้นที่ประชาชนได้ใช้ไฟฟ้า สะดวกในการเดินทางสัญจร	ขยายเขตไฟฟ้าแรงต่ำ อากาศสาย ระยะทาง ๕๐๐ ม. จำนวน ๑๐ คับ	๑๒๐,๐๐๐	๑๒๐,๐๐๐	๑๒๐,๐๐๐	๑๒๐,๐๐๐	ความยาวถนนสายหลักที่มีความส่องสว่างระหว่างเสาไฟฟ้า ๕๐ เมตร ร้อยละ ๒๐	ประชาชนมีไฟฟ้าใช้กันอย่างทั่วถึง และมีความปลอดภัยในการเดินทางในดอยกลางคืน	กองช่าง
๑๑	โครงการขยายเขตไฟฟ้าแรงต่ำ อากาศสายสายรับแรงต่ำ หมู่ที่ ๑๕	เพื่อเป็นการขยายเขตไฟฟ้าให้ทั่วถึงทุกพื้นที่ประชาชนได้ใช้ไฟฟ้า สะดวกในการเดินทางสัญจร	ขยายเขตไฟฟ้าแรงต่ำ อากาศสาย ระยะทาง ๓๒๐ ม. จำนวน ๑๐ คับ	๕๖,๐๐๐	๕๖,๐๐๐	๕๖,๐๐๐	๕๖,๐๐๐	ความยาวถนนสายหลักที่มีความส่องสว่างระหว่างเสาไฟฟ้า ๕๐ เมตร ร้อยละ ๒๐	ประชาชนมีไฟฟ้าใช้กันอย่างทั่วถึง และมีความปลอดภัยในการเดินทางในตอนกลางคืน	กองช่าง

ยุทธศาสตร์การพัฒนาด้านโครงสร้างพื้นฐาน

๑.๒ แผนงานเฉพาะและชุมชน

โครงการ/กิจกรรม	วัตถุประสงค์	เป้าหมาย (ผลผลิตของโครงการ)	งบประมาณและที่ผ่านมา				ตัวชี้วัด (KPI)	ผลที่คาดว่าจะได้รับ	หน่วยงานที่รับผิดชอบ
			๒๕๖๖ (บาท)	๒๕๖๗ (บาท)	๒๕๖๘ (บาท)	๒๕๖๙ (บาท)			
โครงการขยายเขตไฟฟ้า สาธารณะ ส่องสว่าง สายวัด ตะวันตก-ช่องอี เพื่อก่อกระแสตรง หมู่ที่ ๑๕	เพื่อเป็นขยายเขตไฟฟ้าส่องสว่างให้ครอบคลุมเพื่อสะดวกในการเดินทางในเวลากลางคืนและมีความปลอดภัย	ขยายเขตไฟฟ้า สาธารณะ ส่องสว่าง จำนวน ๑๐ จุด	๑๕๐,๐๐๐	๑๕๐,๐๐๐	๑๕๐,๐๐๐	๑๕๐,๐๐๐	ความยาวถนนสายหลักที่มีความส่องสว่างระหว่างสายไฟฟ้า ๕๐ เมตร ร้อยละ ๒๐	ประชาชนมีไฟฟ้าใช้กันอย่างทั่วถึง และมีคุณภาพ ตลอดจนภัยในการเดินทางในระลอกกลางคืน	กองช่าง
โครงการขยายเขตไฟฟ้า สาธารณะ ส่องสว่าง สายตะวันออก หมู่ที่ ๑๕	เพื่อเป็นขยายเขตไฟฟ้าส่องสว่างครอบคลุมเพื่อสะดวกในการเดินทางในเวลากลางคืนและมีความปลอดภัย	ขยายเขตไฟฟ้า สาธารณะ ส่องสว่าง จำนวน ๖ จุด	๒๑,๐๐๐	๒๑,๐๐๐	๒๑,๐๐๐	๒๑,๐๐๐	ความยาวถนนสายหลักที่มีความส่องสว่างระหว่างสายไฟฟ้า ๕๐ เมตร ร้อยละ ๒๐	ประชาชนมีไฟฟ้าใช้กันอย่างทั่วถึง และมีคุณภาพ ตลอดจนภัยในการเดินทางในระลอกกลางคืน	กองช่าง

ยุทธศาสตร์การพัฒนาด้านโครงสร้างพื้นฐาน
๑.๒ แผนงานเฉพาะและชุมชน

ที่	โครงการ/ กิจกรรม	วัตถุประสงค์	เป้าหมาย (ผลผลิตของ โครงการ)	งบประมาณแหล่งที่มา					ตัวชี้วัด (KPI)	ผลที่คาดว่าจะ ได้รับ	หน่วยงาน ที่ รับผิดชอบ
				๒๕๖๖ (บาท)	๒๕๖๗ (บาท)	๒๕๖๘ (บาท)	๒๕๖๙ (บาท)	๒๕๗๐ (บาท)			
๑๔	โครงการขยาย เขตไฟฟ้า สาธารณะ ส่องสว่าง สายใยสตรี- ร่องฮี หมู่ที่ ๑๕	เพื่อเป็นขยายเขต ไฟฟ้าส่องสว่างให้ ครอบคลุมเพื่อ สะดวก ในการ เดินทางในเวลา กลางคืนและมี ความปลอดภัย	ขยายเขตไฟฟ้า สาธารณะ ส่องสว่าง จำนวน ๖ จุด	๒๑,๐๐๐	๒๑,๐๐๐	๒๑,๐๐๐	๒๑,๐๐๐	๒๑,๐๐๐	ความยาวนาน สายไฟฟ้าที่มี ความส่องสว่าง ระหว่าง เสาไฟฟ้า ๕๐ เมตร ร้อยละ ๒๐ ร้อยละ ๒๐	ประชาชนมี ไฟฟ้าใช้กัน อย่างทั่วถึง และมีความปลอดภัย ในการเดินทาง ในชุมชน กลางคืน	กองช่าง
๑๕	โครงการขยาย เขตไฟฟ้าแรงต่ำ อีกสายพาดสาย สายของปลิง- คลองถอย หมู่ที่ ๑๖	เพื่อเป็นการขยาย เขตไฟฟ้าให้ เข้าถึงทุกพื้นที่ ประชาชนได้รับ ความสะดวกใน การเดินทาง ร้อยละ ๒๐	ขยายเขตไฟฟ้า แรงต่ำอีกสาย พาดสาย ระยะทาง ๑๐๐ ม. จำนวน ๖๕ ต้น	๓๐๐,๐๐๐	๓๐๐,๐๐๐	๓๐๐,๐๐๐	๓๐๐,๐๐๐	๓๐๐,๐๐๐	ความยาวนาน สายไฟฟ้าที่มี ความส่องสว่าง ระหว่าง เสาไฟฟ้า ๕๐ เมตร ร้อยละ ๒๐	ประชาชนมี ไฟฟ้าใช้กัน อย่างทั่วถึง และมีความปลอดภัย ในการเดินทางใน ตอนกลางคืน	กองช่าง

ยุทธศาสตร์การพัฒนาด้านโครงสร้างพื้นฐาน

๑.๒ แผนงานเฉพาะและชุมชน

ที่	โครงการ/กิจกรรม	วัตถุประสงค์	เป้าหมาย (ผลผลิตของโครงการ)	งบประมาณและที่ผ่านมา				ตัวชี้วัด (KPI)	ผลที่คาดว่าจะได้รับ	หน่วยงานที่รับผิดชอบ
				๒๕๖๖ (บาท)	๒๕๖๗ (บาท)	๒๕๖๘ (บาท)	๒๕๖๙ (บาท)			
๑๖	โครงการขยายเขตไฟฟ้าแรงดัน ๒๒๕KV สายดงน้อย-สายทางเข้าบ้าน - คลองชลประทาน หมู่ที่ ๑๖	เพื่อเป็นการขยายเขตไฟฟ้าให้เข้าถึงทุกพื้นที่ประชาชนได้รับความสะดวกในการเดินทางสัญจร	ขยายเขตไฟฟ้าแรงดัน ๒๒๕KV สายพาดสาย ระยะทาง ๑๖๐ ม. จำนวน ๔ ต้น	๔๘,๐๐๐	๔๘,๐๐๐	๔๘,๐๐๐	๔๘,๐๐๐	ความยาวถนนสาย/ลัดที่มีความส่องสว่างระหว่างเสาไฟฟ้า ๔๐ เมตร ระยะละ ๒๐	ประชาชนมีไฟฟ้าใช้กับอย่างทั่วถึง และมีความปลอดภัยในการเดินทางในตอนกลางคืน	กองช่าง
๑๗	โครงการขยายเขตไฟฟ้า สาธารณสุขขยายเขตไฟฟ้าแรงต่ำ และขยายเขตไฟฟ้าแสงสว่าง บ้านดงน้อย หมู่ที่ ๑๖	ประชาชนมีไฟฟ้าได้อย่างทั่วถึง	ขยายเขตไฟฟ้าแรงต่ำ/และขยายเขตไฟฟ้าแสงสว่าง สาธารณะ	๓๐๐,๐๐๐	๓๐๐,๐๐๐	๓๐๐,๐๐๐	๓๐๐,๐๐๐	ความยาวของถนนสาย/ลัดที่มีความส่องสว่างระหว่างเสาไฟฟ้า ๔๐ เมตร ระยะละ ๒๐	ประชาชนมีความสะดวกในการเดินทาง สาธารณะปลอดภัย ทัศนียภาพที่สวยงาม	กองช่าง

ยุทธศาสตร์การพัฒนาด้านโครงสร้างพื้นฐาน

๑.๒ แผนงานคมนาคมและชุมชน

ที่	โครงการ/กิจกรรม	วัตถุประสงค์	เป้าหมาย (ผลผลิตโดยตรงโครงการ)	งบประมาณและที่ผ่านมา					ตัวชี้วัด (KPI)	ผลที่คาดว่าจะได้รับ	หน่วยงานที่รับผิดชอบ
				๒๕๖๖ (บาท)	๒๕๖๗ (บาท)	๒๕๖๘ (บาท)	๒๕๖๙ (บาท)	๒๕๗๐ (บาท)			
๑๑๘	โครงการขยายเขตไฟฟ้า สถานีจ่าย ขยายเขต ไฟฟ้าแรงต่ำ และขยายเขต ไฟฟ้าแสงสว่าง บ้านคลองม่วง สวรรคต หมู่ที่ ๑๗	ประชาชนมี ไฟฟ้าใช้ได้อย่าง ทั่วถึง	ขยายเขตไฟฟ้า แรงต่ำ/และขยาย เขตไฟฟ้าแสง สว่างสาธารณะ	๕๐๐,๐๐๐	๕๐๐,๐๐๐	๕๐๐,๐๐๐	๕๐๐,๐๐๐	๕๐๐,๐๐๐	ความยาวของ ถนนสายหลักที่มี มีความส่อง สว่างระหว่าง เสาไฟฟ้า ๕๐ ม.ร้อยละ ๒๐	ประชาชน มีความสะดวก ในการเดินทาง สัญจรและ ปลอดภัยใน ชีวิตและ ทรัพย์สิน	กองช่าง
๑๑๙	โครงการขยาย เขตไฟฟ้าแรง ต่ำไปสะพาน สาย สายหมากคุด- วัดระวีมอญ หมู่ที่ ๑๗	เพื่อเป็นกร ขยายเขตไฟฟ้า ให้เข้าถึงทุก พื้นที่ประชาชน ได้ใช้ความ สะดวกในการ เดินทางสัญจร	ขยายเขตไฟฟ้า แรงต่ำ ไปสะพานสาย ระวีมอญ ๓๒๐ ม. จำนวน ๘ ต้น	๓๖,๐๐๐	๓๖,๐๐๐	๓๖,๐๐๐	๓๖,๐๐๐	๓๖,๐๐๐	ความยาวของ สายหลักที่มี ความส่องสว่าง ระหว่าง เสา ไฟฟ้า ๕๐ เมตร ร้อยละ ๒๐	ประชาชนมี ไฟฟ้าใช้ อย่างทั่วถึง และมีคาม ปลอดภัย การเดินรถใน ตอนกลางคืน	กองช่าง

ยุทธศาสตร์การพัฒนาด้านโครงสร้างพื้นฐาน

๑.๒ แผนงานเคหะและชุมชน

ที่	โครงการ/กิจกรรม	วัตถุประสงค์	เป้าหมาย (ผลผลิตของโครงการ)	งบประมาณและที่ผ่านมา				ตัวชี้วัด (KPI)	ผลที่คาดว่าจะได้รับ	หน่วยงานที่รับผิดชอบ
				๒๕๖๖ (บาท)	๒๕๖๗ (บาท)	๒๕๖๘ (บาท)	๒๕๖๙ (บาท)			
๑๐	โครงการขยายเขตไฟฟ้าแรงต่ำบึงสาพาดสาย สายสุพรรณ - พานิชิตเหนือ หมู่ ๗ ๑๗	เพื่อเป็นการขยายเขตไฟฟ้าให้เข้าถึงทุกพื้นที่ประชาชน "ดีรับความสะดวกในการเดินทางสัญจร	ขยายเขตไฟฟ้า แรงต่ำบึงสาพาดสาย ระยะทาง ๑๖๐ ม. จำนวน ๔ คัม	๔๘,๐๐๐	๔๘,๐๐๐	๔๘,๐๐๐	๔๘,๐๐๐	ความราบรื่นม สายพืดักมี ความเสื่อ่งสว่าง ระหว่างเสาไฟฟ้า ๔๐ เมตร ร้อยละ ๒๐	ประชาชนมี ไฟฟ้าใช้ทั่ว อย่างทั่วถึง และมี ความปลอดภัยในการเดินทางใน ตอนกลางคืน	กองช่าง

ยุทธศาสตร์การพัฒนาด้านโครงสร้างพื้นฐาน

๑.๒ แผนงานคมนาคมและชุมชน

ที่	โครงการ/กิจกรรม	วัตถุประสงค์	เป้าหมาย (ผลผลิตของโครงการ)	งบประมาณและที่ตามมา					ตัวชี้วัด (KPI)	ผลที่คาดว่าจะได้รับ	หน่วยงานที่รับผิดชอบ
				๒๕๖๖ (บาท)	๒๕๖๗ (บาท)	๒๕๖๘ (บาท)	๒๕๖๙ (บาท)	๒๕๗๐ (บาท)			
๕๓	โครงการขยายเขตไฟฟ้าแรงต่ำ ปักเสาพาดสาย สายข้างโรงเรียนชุมชน ต.นบพิตำ อ.วิเชียรบุรี จ.นครศรีธรรมราช หมู่ที่ ๑๗	เพื่อเป็นการขยายเขตไฟฟ้าให้เข้าถึงทุกพื้นที่ ประชาชนได้รับความสะดวกในการเดินทางสัญจร	ขยายเขตไฟฟ้าแรงต่ำ ปักเสาพาดสาย ระยะทาง ๔๐๐ ม. จำนวน ๑๐ ต้น	๑๖๐,๐๐๐	๑๖๐,๐๐๐	๑๖๐,๐๐๐	๑๖๐,๐๐๐	๑๖๐,๐๐๐	ความยาวถนนสายไฟฟ้ามี ความส่องสว่าง ระหว่างเสา ไฟฟ้า ๕๐ เมตร ร้อยละ ๑๐	ประชาชนมีไฟฟ้าใช้กัน อย่างกว้าง และมีความปลอดภัยในการเดินทางในตอนกลางคืน	กองช่าง
๕๔	โครงการขยายเขตไฟฟ้าแรงต่ำ ปักเสาพาดสาย สายแอมพร ทองชาวด หมู่ที่ ๑๗	เพื่อเป็นการขยายเขตไฟฟ้าให้เข้าถึงทุกพื้นที่ ประชาชนได้รับความสะดวกในการเดินทางสัญจร	ขยายเขตไฟฟ้าแรงต่ำ ปักเสาพาดสาย ระยะทาง ๔๕๐ ม. จำนวน ๑๒ ต้น	๑๔๕,๐๐๐	๑๔๕,๐๐๐	๑๔๕,๐๐๐	๑๔๕,๐๐๐	๑๔๕,๐๐๐	ความยาวถนนสายไฟฟ้าที่มี ความส่องสว่าง ระหว่างเสา ไฟฟ้า ๕๐ เมตร ร้อยละ ๒๐	ประชาชนมีไฟฟ้าใช้กัน อย่างกว้าง และมีความปลอดภัยในการเดินทางในตอนกลางคืน	กองช่าง

ยุทธศาสตร์การพัฒนาด้านโครงสร้างพื้นฐาน

๑.๒ แผนงานเคหะและชุมชน

ที่	โครงการ/กิจกรรม	วัตถุประสงค์	เป้าหมาย (ผลผลิตของโครงการ)	งบประมาณและที่ผ่านมา				ตัวชี้วัด (KPI)	ผลที่คาดว่าจะได้รับ	หน่วยงานที่รับผิดชอบ
				๒๕๖๖ (บาท)	๒๕๖๗ (บาท)	๒๕๖๘ (บาท)	๒๕๖๙ (บาท)			
๑๓	โครงการขยายเขตไฟฟ้าแรงต่ำปรางค์พาดสายสายโหนดลา-ขอนแก่น ขางตลาด หมู่ที่ ๑๘	เพื่อเป็นการขยายเขตไฟฟ้าใช้เข้าถึงทุกพื้นที่ประชาชนไม่ได้รับความสะดวกในการเดินทางสัญจร	ขยายเขตไฟฟ้าแรงต่ำ ปากเสาพาดสายระยะทาง ๔๐๐ ม. จำนวน ๑๐ ต้น	๑๒๐,๐๐๐	๑๒๐,๐๐๐	๑๒๐,๐๐๐	๑๒๐,๐๐๐	ความยากง่าย สาเหตุหลักที่มีความเสี่ยงระหว่างสายไฟฟ้า ๙๐ เมตร ระยะลัด ๒๐	ประชาชนมีไฟฟ้าใช้กันอย่างทั่วถึง และมีความปลอดภัยในการเดินทางในดอนกลางคืน	กองช่าง
๑๔	โครงการขยายเขตไฟฟ้าแรงต่ำปรางค์พาดสายสายทิศตะวันออก หมู่ที่ ๑๘	เพื่อเป็นการขยายเขตไฟฟ้าใช้เข้าถึงทุกพื้นที่ประชาชนไม่ได้รับความสะดวกในการเดินทางสัญจร	ขยายเขตไฟฟ้าแรงต่ำ ปากเสาพาดสายระยะทาง ๕๐๐ ม. จำนวน ๑๑ ต้น	๑๔๕,๐๐๐	๑๔๕,๐๐๐	๑๔๕,๐๐๐	๑๔๕,๐๐๐	ความยากง่าย สาเหตุหลักที่มีความเสี่ยงระหว่างเสาไฟฟ้า ๙๐ เมตร ระยะลัด ๒๐	ประชาชนมีไฟฟ้าใช้กันอย่างทั่วถึง และมีความปลอดภัยในการเดินทางในดอนกลางคืน	กองช่าง

ยุทธศาสตร์การพัฒนาด้านโครงสร้างพื้นฐาน

๑.๒ แผนงานระบบและชุมชน

ที่	โครงการ/กิจกรรม	วัตถุประสงค์	เป้าหมาย (ผลผลิตของโครงการ)	งบประมาณและที่ผ่านมา					ตัวชี้วัด (KPI)	ผลที่คาดว่าจะได้รับ	หน่วยงานที่รับผิดชอบ
				๒๕๖๖ (บาท)	๒๕๖๗ (บาท)	๒๕๖๘ (บาท)	๒๕๖๙ (บาท)	๒๕๗๐ (บาท)			
๑๐๕	โครงการขยายเขตไฟฟ้า สาธารณะส่องสว่าง สายสามแยกโรงเรียนอ้อมอี - วนัาโรงเรียนช่องอี ช่องอี หมู่ที่ ๑๔	เพื่อให้ประชาชนเดินทางสะดวกในเวลา กลางคืนและเกิดความปลอดภัยในชีวิตทรัพย์สิน	ขยายเขตไฟฟ้า สาธารณะส่องสว่าง จำนวน ๔ จุด ระยะทาง ๑๔๐ ม. จุดละ ๓,๕๐๐ บาท	๑๕,๐๐๐	๑๕,๐๐๐	๑๕,๐๐๐	๑๕,๐๐๐	๑๕,๐๐๐	ความหนาแน่นสายหลักที่มีความส่องสว่างระหว่างสายไฟฟ้า ๕๐ เมตร ระยะยลล ๒๐	ประชาชนมีไฟฟ้าใช้กันอย่างถึงและมีความปลอดภัยในการเดินทางในตอนกลางคืน	กองช่าง
๑๐๖	โครงการขยายเขตไฟฟ้า สาธารณะส่องสว่าง สายสามแยกหน้าโรงเรียนอ้อมอี - ช่องอี - ที่วัดบ้านนอก หมู่ที่ ๑๔	เพื่อให้ประชาชนเดินทางสะดวกในเวลา กลางคืนและเกิดความปลอดภัยในชีวิตทรัพย์สิน	ขยายเขตไฟฟ้า สาธารณะส่องสว่าง จำนวน ๑๐ จุด ระยะทาง ๕๐๐ ม.	๓๕,๐๐๐	๓๕,๐๐๐	๓๕,๐๐๐	๓๕,๐๐๐	๓๕,๐๐๐	ความหนาแน่นสายหลักที่มีความส่องสว่างระหว่างสายไฟฟ้า ๕๐ เมตร ระยะยลล ๒๐	ประชาชนมีไฟฟ้าใช้กันอย่างถึงและมีความปลอดภัยในการเดินทางในตอนกลางคืน	กองช่าง

ยุทธศาสตร์การพัฒนาด้านโครงสร้างพื้นฐาน

๑.๒ แผนงานระบบและชุมชน

ที่	โครงการ/กิจกรรม	วัตถุประสงค์	เป้าหมาย (ผลผลิตของโครงการ)	งบประมาณและที่ตามมา					ตัวชี้วัด (KPI)	ผลที่คาดว่าจะได้รับ	หน่วยงานที่รับผิดชอบ
				๒๕๖๑ (บาท)	๒๕๖๒ (บาท)	๒๕๖๓ (บาท)	๒๕๖๔ (บาท)	๒๕๖๕ (บาท)			
๑๗	โครงการขยายเขตไฟฟ้าแรงดัน ๖/๑๐ กิโลโวลต์ สาย ๑๖๓๕๐ ถนนเรือ การเกษตร สายเกษตร สมบูรณ์ บ้านไทยเจริญ, หมู่ที่ ๑๘	เพื่อเป็นการขยายเขตไฟฟ้าให้เข้าถึงทุกพื้นที่ประชาชนได้รับความสะดวกในการรับบริการ	ขยายเขตไฟฟ้าแรงดัน ๖/๑๐ ม. จำนวน ๑๖ ต้น	๒๕๖๑,๐๐๐	๒๕๖๒,๐๐๐	๒๕๖๓,๐๐๐	๒๕๖๔,๐๐๐	๒๕๖๕,๐๐๐	จำนวนครัวเรือนที่มีไฟฟ้าใช้ตลอดปีเพิ่มขึ้น	ประชาชนไม่ไฟฟ้าใช้กันอย่างทั่วถึงและมีคุณภาพปลอดภัย ในการเดินทาง บนถนน กลางคืน	กองช่าง
๑๘	โครงการขยายเขตไฟฟ้าสายเกษตรขยายแรงดันให้ใช้ขยายเขตให้ใช้แรงดันและขยายเขตไฟฟ้าสายเกษตร บ้านพะเอิญ หมู่ที่ ๑๘	ประชาชนมีไฟฟ้าใช้อย่างทั่วถึง	ขยายแรงดันไฟฟ้าแรงต่ำ/และขยายเขตไฟฟ้าสายเกษตร	๕๐๐,๐๐๐	๕๐๐,๐๐๐	๕๐๐,๐๐๐	๕๐๐,๐๐๐	๕๐๐,๐๐๐	ความยาวของสายไฟที่มีแสงสว่างส่องสว่างระหว่างเสาไฟฟ้า ๕๐ ม.ร้อยละ ๒๐	ประชาชนมีความสะดวกในการเดินทาง สัญจร ปลอดภัย ในชีวิตและทรัพย์สิน	กองช่าง

ยุทธศาสตร์การพัฒนาตำบลโครงสร้างพื้นฐาน

๑.๒ แผนงานเกษตรและชุมชน

ที่	โครงการ/กิจกรรม	วัตถุประสงค์	เป้าหมาย (ผลผลิตของโครงการ)	งบประมาณและที่ผ่านมา				ตัวชี้วัด (KPI)	ผลที่คาดว่าจะได้รับ	หน่วยงานที่รับผิดชอบ
				๒๕๖๖ (บาท)	๒๕๖๗ (บาท)	๒๕๖๘ (บาท)	๒๕๖๙ (บาท)			
๒๘	โครงการขยายเขตไฟฟ้า สถานีและขยายเขตไฟฟ้าแรงต่ำ	ประชาชนมีไฟฟ้าใช้ได้อย่างทั่วถึง	ขยายเขตไฟฟ้าแรงต่ำ/และขยายเขตไฟฟ้าแสงสว่าง	๓๐๐,๐๐๐	๓๐๐,๐๐๐	๓๐๐,๐๐๐	๓๐๐,๐๐๐	ความยาวของถนนสายหลักที่มีความปลอดภัยที่มีความยาว ๔๐ เมตรต่อละ ๒๐	ประชาชนมีความปลอดภัย การเดินทางสะดวก การเดินทางปลอดภัย "ชีวิตและทรัพย์สิน"	กองช่าง
๒๙	โครงการขยายเขตไฟฟ้า สถานีและขยายเขตไฟฟ้าแรงต่ำ	ประชาชนมีไฟฟ้าใช้ได้อย่างทั่วถึง	ขยายเขตไฟฟ้าแรงต่ำ/และขยายเขตไฟฟ้าแสงสว่าง	๕๐๐,๐๐๐	๕๐๐,๐๐๐	๕๐๐,๐๐๐	๕๐๐,๐๐๐	ความยาวของถนนสายหลักที่มีความยาว ๕๐ เมตรต่อละ ๒๐	ประชาชนมีความสะดวกในการเดินทาง การเดินทางปลอดภัย "ชีวิตและทรัพย์สิน"	กองช่าง

ยุทธศาสตร์การพัฒนาตำบลโครงสร้างพื้นฐาน

๑.๒ แผนงานเขตห้วยและชุมชน

ที่	โครงการ/กิจกรรม	วัตถุประสงค์	เป้าหมาย (ผลผลิตของโครงการ)	งบประมาณและที่ผ่านมา					ตัวชี้วัด (KPI)	ผลที่คาดว่าจะได้รับ	หน่วยงานที่รับผิดชอบ
				๒๕๖๖ (บาท)	๒๕๖๗ (บาท)	๒๕๖๘ (บาท)	๒๕๖๙ (บาท)	๒๕๗๐ (บาท)			
๑๑	โครงการวางท่อระบายน้ำ (สายห้วยเขยอหด) หมู่ที่ ๕	เพื่อเป็นการระบายน้ำในหมู่บ้านให้การไหลของน้ำไหลได้สะดวกและป้องกันน้ำท่วมฉับพลัน	วางท่อระบายน้ำ จำนวน ๑๐ ท่อน ขนาด ๑๐๐X๑๐๐ มม.	๒๑,๐๐๐	๒๑,๐๐๐	๒๒,๐๐๐	๒๒,๐๐๐	๒๒,๐๐๐	ความยาวของระยะการวางท่อและท่อที่ได้มาตรฐานตามแบบที่ อบต. กำหนด	เพื่อให้การไหลของน้ำภายในหมู่บ้านได้สะดวกและน้ำไม่ท่วมขัง	กองช่าง
๑๒	โครงการก่อสร้างระบบระบายน้ำแบบไร้ท่อ (ท่อศาลาน้ำใต้ดินแบบปีศาจ) หมู่ที่ ๕	เพื่อเป็นการระบายน้ำในหมู่บ้านให้การไหลของน้ำไหลได้สะดวกและป้องกันน้ำท่วมฉับพลัน	ขนาดกว้าง ๐.๖๐ ม. ลึก ๐.๖๐ ม. ยาว ๓๘๘ ม. (๒ ช่วงละ ๘๙ ม.) พร้อมเปิดฝักน้ำลงใต้ดินขนาดกว้าง ๐.๘๐ ม. ยาว ๐.๘๐ ม. ลึก ๐.๕๐ ม. จำนวน ๙๐ ป่อ (๒ ข้าง) ยาว ๓๒๐ ม. รวมความยาวทั้งโครงการ ๑,๒๐๐ ซม. พร้อมแก้ไขปรับแต่ง	๓๐๐,๐๐๐	๓๐๐,๐๐๐	๓๐๐,๐๐๐	๓๐๐,๐๐๐	๓๐๐,๐๐๐	ความยาวของระยะการวางท่อและท่อที่ได้มาตรฐานตามแบบที่ อบต. กำหนด	เพื่อให้การไหลของน้ำภายในหมู่บ้านได้สะดวกและน้ำไม่ท่วมขัง	กองช่าง

ยุทธศาสตร์การพัฒนาด้านโครงสร้างพื้นฐาน
๑.๒ แผนงานและโครงการ

ที่	โครงการ/ กิจกรรม	วัตถุประสงค์	เป้าหมาย (ผลผลิตของ โครงการ)	งบประมาณและที่ผ่านมา				ตัวชี้วัด (KPI)	ผลที่คาดว่าจะ ได้รับ	หน่วยงาน ที่ รับผิดชอบ
				๒๕๖๖ (บาท)	๒๕๖๗ (บาท)	๒๕๖๘ (บาท)	๒๕๖๙ (บาท)			
๓๓	โครงการ วางท่อ คอนกรีต ฐาน ของร้อย ท่อที่ ๖	เพื่อเป็นการระบาย น้ำและป้องกันน้ำ ท่วมซึ่ง	ท่อคอนกรีตอัดแรง ชั้น ๓ ขนาด ๐.๘๐ X ๑.๐๐ ม. จำนวน ๓ ท่อนพร้อมเสา แนว งานชุดเดิม ๒.๐๐ ลบ.ม.	๕,๘๐๐	๕,๘๐๐	๕,๘๐๐	๕,๘๐๐	ปริมาณงานอยู่ใน การควบคุมของ อบต. และเป็นไป ตามมาตรฐาน.	เพื่อป้องกันน้ำ ท่วมซึ่ง	กองช่าง
๓๔	โครงการ วางท่อ คอนกรีต บ้ำน วังบัว หมู่ที่ ๓	เพื่อเป็นการระบาย น้ำและป้องกันน้ำ ท่วมซึ่ง	ท่อคอนกรีต อัดแรงชั้น ๓ ขนาด ๐.๘๐ x ๑.๐๐ ม. จำนวน ๘ ท่อน พร้อมเสาแนว ท่อคอนกรีตอัดแรง ชั้น ๓ ขนาด ๐.๕๐ X ๑.๐๐ ม.พร้อมเสา แนวจำนวน ๑๐ ท่อ งานดินถมยั้ง ท่อ ขนาด ๔.๐๐ X ๑.๐๐ X ๐.๓๐ ม. ค่าเครื่องจักร ชุดดิน ๑ วัน	๒๘,๐๐๐	๒๘,๐๐๐	๒๘,๐๐๐	๒๘,๐๐๐	ปริมาณงานอยู่ใน การควบคุมของ อบต. และเป็นไป ตามมาตรฐาน.	เพื่อป้องกันน้ำ ท่วมซึ่ง	กองช่าง

องค์การพัฒนาด้านโครงสร้างพื้นฐาน

๑.๒ แผนงานพิเศษกลุ่มชน

ที่	โครงการ/ กิจกรรม	วัตถุประสงค์	เป้าหมาย (ผลผลิตของ โครงการ)	งบประมาณและที่ผ่านมา				ตัวชี้วัด (KPI)	ผลที่คาดว่าจะ ได้รับ	หน่วยงาน ที่ รับผิดชอบ
				๒๕๖๖ (บาท)	๒๕๖๗ (บาท)	๒๕๖๘ (บาท)	๒๕๖๙ (บาท)			
๑๕	โครงการ ก่อสร้าง ระบบ ระบายน้ำ แบบไร้ท่อ (ธนาคารน้ำ ใต้ดิน แบบเปิด) บ้านพักรับ หมู่ที่ ๗	เพื่อเป็นการ ระบายน้ำ และป้องกัน น้ำท่วมซึ่ง ได้อย่างมี ประสิทธิภาพ	ก่อสร้างระบบระบาย น้ำแบบไร้ท่อ (ธนาคาร น้ำใต้ดินแบบเปิด) จนสามารถใช้งานได้ นางตอแก้ว กุศิกา ถึง สี่แยกข้างวัดศรีบริบาล หัวงัว หมู่ที่ ๗ ขนาดกว้าง ๐.๖๐ เมตร ลึก ๐.๖๐ เมตร ยาว ๒๖๘.๘๐ เมตร (๒ ช่วง ระยะ ๑๓๔.๔๐ เมตร) พร้อมปรับพื้นน้ำ ลงใต้ดินชนิด กว้าง ๐.๘๐ เมตร ยาว ๐.๘๐ เมตร ลึก ๑.๕๐ เมตร จำนวน ๓๕ บ่อ (๒ ชั้น) ยาว ๑๑.๒๐ เมตร รวมความยาว ๗๖ โครงการ ๒๘๐ เมตร	๑๕๕,๐๐๐	๑๕๕,๐๐๐	๑๕๕,๐๐๐	๑๕๕,๐๐๐	ความยาวของ ทางระบายน้ำ ที่อนุมัติแล้ว ควบคุมของ งบที่ได้ มาตรฐานตาม แบบที่ อบต. กำหนด	เพื่อให้การ ไหลของน้ำ ภายใน หมู่บ้านไหล ได้สะดวก และน้ำไม่ ท่วมซึ่ง	กองช่าง

ยุทธศาสตร์การพัฒนาด้านโครงสร้างพื้นฐาน

๑.๒ แผนงานเขตและชุมชน

โครงการ/ กิจกรรม	วัตถุประสงค์	เป้าหมาย (ผลผลิตของโครงการ)	งบประมาณและที่ผ่านมา				ตัวชี้วัด (KPI)	ผลที่คาดว่าจะได้รับ	หน่วยงาน ที่รับผิดชอบ
			๒๕๖๖ (บาท)	๒๕๖๗ (บาท)	๒๕๖๘ (บาท)	๒๕๖๙ (บาท)			
โครงการ ก่อสร้าง ระบบ ระบายน้ำ บริเวณ บึงระแหง (ถนนการน้ำ ใต้ดิน แบบปิด) บ้านหัววัง หมู่ ๗, ๗	เพื่อเป็น การระบาย น้ำใน พื้นที่ น้ำท่วมซึ่ง น้ำท่วมซึ่ง ได้อย่าง ประสิทธิภาพ	ก่อสร้างระบบระบายน้ำแบบ ไร้ท่อ (ธมาการน้ำใต้ดินแบบ เปิด) จากถนนลาดขวาง บริเวณ หน้าบ้านระแหงประมาณ ๒๕๐ เมตร ถึงสี่แยกหน้าบ้านมอญ ประมาณ ๒.๖๐ เมตร บ้านหัววัง หมู่ ๗ ประมาณ ๒.๖๐ เมตร อีก ๐.๖๐ เมตร ยาว ๑๖๘ เมตร พร้อมติดตั้งรางใต้ดิน ประมาณ ๐.๘๐ เมตร ยาว ๐.๘๐ เมตร อีก ๑.๕๐ เมตร จำนวน ๑๐ ปอ (๒ ช่วง) ยาว ๘.๐๐ เมตร ระบบระบายน้ำโครงการ ๑๗๖ เมตร	๑๐๐,๐๐๐	๑๐๐,๐๐๐	๑๐๐,๐๐๐	๑๐๐,๐๐๐	ความยาวของ รางระบายน้ำ ที่อยู่ในความ ควบคุมของ อปท.ได้ มาตรฐานตาม แบบที่ อบ.ต. กำหนด	เพื่อให้การ ไหลของน้ำ ภายใน หมู่บ้านไหล ได้สะดวกและ น้ำไม่ท่วมขัง	กองช่าง

วัตถุประสงค์การพัฒนาด้านโครงสร้างพื้นฐาน

๑.๒ แผนงานเขตห้วยและชุมชน

ที่	โครงการ/ กิจกรรม	วัตถุประสงค์	เป้าหมาย (ผลผลิตของโครงการ)	งบประมาณและที่ผ่านมา					ตัวชี้วัด (KPI)	ผลที่คาดว่าจะได้รับ	หน่วยงาน ที่รับผิดชอบ	
				๒๕๖๖ (บาท)	๒๕๖๗ (บาท)	๒๕๖๘ (บาท)	๒๕๖๙ (บาท)	๒๕๗๐ (บาท)				
๑๓๗	โครงการก่อสร้างระบบระบายน้ำ แบบไร้ท่อ (ระบบการมี อัตโนมัติ)	เพื่อเป็นการ ระบายน้ำและ ป้องกันน้ำ ท่วมซึ่งได้ อย่างมี ประสิทธิภาพ	ก่อสร้างระบบระบายน้ำ แบบไร้ท่อ (ระบบการมี อัตโนมัติ) จาก ถนนลาดยาง บริเวณหน้า บ้านหมู่ ๖ ประจวบคีรีขันธ์ หน้าบ้านนางพูนิต ศรีงาม บ้านหัว หมูที่ ๘ ตำบลยางตลาด ขนาดกว้าง ๐.๖๐ เมตร ลึก ๐.๖๐ เมตร ยาว ๔๓๘.๘๐ เมตร (๒ ซ้ำงทุก ๑๓๘.๔๐ เมตร) พร้อมคูน้ำ ลงใต้ดิน ขนาดกว้าง ๐.๘๐ เมตร ยาว ๐.๘๐ เมตร ลึก ๑.๕๐ เมตร จำนวน ๑๓ ปอ (๑ ซ้ำง) ยาว ๑๓.๒๐ เมตร รวมค่าแรงที่โครงการ ๔๕๐ เมตร	๒๒๐,๐๐๐	๒๒๐,๐๐๐	๒๒๐,๐๐๐	๒๒๐,๐๐๐	๒๒๐,๐๐๐	๒๒๐,๐๐๐	ความยาวของ รางระบายน้ำ ที่อยู่ในความ ควบคุมของ อปท.ได้ มาตรฐาน ความปลอดภัย อปท.กำหนด	เพื่อให้การ ไหลของน้ำ ภายใน หมู่บ้าน สะดวกและมี ความปลอดภัย	กองช่าง

ทศศาสตรีการพัฒนาตำบลโครงการสร้างพื้นฐาน

๑.๒ แผนงานเกษตรและชุมชน

ที่	โครงการ/ กิจกรรม	วัตถุประสงค์	เป้าหมาย (ผลผลิตของ โครงการ)	งบประมาณและที่ผ่านมา				ตัวชี้วัด (KPI)	ผลที่คาดว่าจะ จะได้รับ	หน่วยงาน ที่ รับผิดชอบ
				๒๕๖๖ (บาท)	๒๕๖๗ (บาท)	๒๕๖๘ (บาท)	๒๕๖๙ (บาท)			
๓๘	โครงการ ก่อสร้างระบบ ระบบน้ำ ประปา ประปา ประปา (ธนาคารน้ำใต้ ดินแบบบี.ดี.) จาก ถ้ำ บริเวณหน้าบ้าน บริเวณหน้าบ้าน	เพื่อเป็นการ ระบบน้ำ และป้องกัน น้ำท่วมซึ่ง ได้อย่างมี ประสิทธิภาพ	ก่อสร้างระบบประปา น้ำประปาใช้ท่อ (ธนาคาร น้ำใต้ดินแบบบี.ดี.) จากถ้ำในตำบล บริเวณหน้าบ้าน ของ มูลนิธิบูรณะ หมู่บ้านเกษตร ศรีนวม ขนาดกว้าง ๐.๖๐ เมตร ลึก ๐.๖๐ เมตร ยาว ๑๕๓.๖๐ เมตร (๒ ชั้นวาง ๓๖.๘๐ เมตร) พร้อมระบบ ดึงดิน ขนถ่ายวาง ๐.๘๐ เมตร ยาว ๐.๘๐ เมตร ลึก ๑.๕๐ เมตร จำนวน ๘ บ่อ (๒ ชั้น) ยาว ๒.๕๐ เมตร รวมความยาว โครงการ ๑๖๐ เมตร	๘๐,๐๐๐	๘๐,๐๐๐	๘๐,๐๐๐	๘๐,๐๐๐	ความยาวของ ระบบประปา ที่ติดตั้ง ครบตามของ อบต. ได้มาตรฐาน ตามแบบที่ อบต. กำหนด	เพื่อให้การ ใช้ของน้ำ ภายใน หมู่บ้านให้ สะดวกและ ไม่ยุ่ง	กองช่าง

ยุทธศาสตร์การพัฒนาตำบลบ้านโคกรังสร้างพื้นฐาน

๑.๒ แผนงานเกษตรและชุมชนชน

ที่	โครงการ/กิจกรรม	วัตถุประสงค์	เป้าหมาย (ผลผลิตของโครงการ)	งบประมาณและค่าใช้จ่าย				ตัวชี้วัด (KPI)	ผลที่คาดว่าจะได้รับ	หน่วยงานที่รับผิดชอบ
				๒๕๖๖ (บาท)	๒๕๖๗ (บาท)	๒๕๖๘ (บาท)	๒๕๖๙ (บาท)			
๑๗	โครงการก่อสร้างระบบระบายน้ำแบบไร้ท่อ (รวมการนำน้ำได้คืนแบบปิด) จากหน้าบ้านมาลงคูน้ำ	เพื่อเป็นการระบายน้ำและป้องกันน้ำท่วมขัง	ก่อสร้างระบบระบายน้ำแบบไร้ท่อ (รวมการนำน้ำได้คืนแบบปิด) จากหน้าบ้านมาลงคูน้ำ	๑๓๐,๐๐๐	๑๓๐,๐๐๐	๑๓๐,๐๐๐	๑๓๐,๐๐๐	ความสะอาดของรางระบายน้ำที่อยู่ในคูน้ำ	เพื่อให้การไหลของน้ำภายในภาพหมู่บ้านไม่ไหลลงสู่คูน้ำ	กองช่าง
	โครงการนำน้ำจากหน้าบ้านมาลงคูน้ำ (รวมการนำน้ำได้คืนแบบปิด)	เพื่อป้องกันน้ำท่วมขัง	นำน้ำเข้าแปลงนาของหมู่บ้าน					ปริมาณน้ำที่เข้าแปลงนา	ระบบระบายน้ำ	
	โครงการนำน้ำจากหน้าบ้านมาลงคูน้ำ	เพื่อป้องกันน้ำท่วมขัง	นำน้ำเข้าแปลงนาของหมู่บ้าน					ปริมาณน้ำที่เข้าแปลงนา	ระบบระบายน้ำ	
	โครงการนำน้ำจากหน้าบ้านมาลงคูน้ำ	เพื่อป้องกันน้ำท่วมขัง	นำน้ำเข้าแปลงนาของหมู่บ้าน					ปริมาณน้ำที่เข้าแปลงนา	ระบบระบายน้ำ	
	โครงการนำน้ำจากหน้าบ้านมาลงคูน้ำ	เพื่อป้องกันน้ำท่วมขัง	นำน้ำเข้าแปลงนาของหมู่บ้าน					ปริมาณน้ำที่เข้าแปลงนา	ระบบระบายน้ำ	

ยุทธศาสตร์การพัฒนาตำบลนครสร้างฟ้าพื้นฐาน
๑.๒ แผนงานระดับเขตและชุมชน

ที่	โครงการ/ กิจกรรม	วัตถุประสงค์	เป้าหมาย (ผลผลิตของ โครงการ)	งบประมาณและที่ผ่านมา					ตัวชี้วัด (KPI)	ผลที่คาดว่าจะได้รับ	หน่วยงาน ที่ รับผิดชอบ
				๒๕๖๖ (บาท)	๒๕๖๗ (บาท)	๒๕๖๘ (บาท)	๒๕๖๙ (บาท)	๒๕๖๙ (บาท)			
๔๐	โครงการ ก่อสร้างระบบ ระบบน้ำ แบบไร้ท่อ (ธนาคารน้ำ ใต้ดินแบบปิด) จาก นางวินนระแสง จนลาตของ บริเวณหมู่บ้าน	เพื่อเป็นการ ขยายน้ำและ ป้องกันน้ำ ท่วมซึ่ง "ได้อย่างมี ประสิทธิภาพ"	ก่อสร้างระบบระบบ น้ำแบบไร้ท่อ (ธนาคาร น้ำใต้ดินแบบปิด) จากถนนลาดยาง บริเวณหมู่บ้าน นางวินนระแสง ถึงสี่แยกหน้าบ้าน นางบุญชู ภูพันธ์พงษ์ บ้านหัววัง หมู่ที่ ๘ ขนาดกว้าง ๐.๖๐ เมตร ลึก ๐.๖๐ เมตร ยาว ๑๖๘ เมตร พร้อมท่อผันน้ำลงใต้ ดิน ขนาด กว้าง ๐.๘๐ เมตร ยาว ๐.๘๐ เมตร ลึก ๑.๕๐ เมตร จำนวน ๑๐ ปะ (๒ ข้าง) ยาว ๘.๐๐ เมตร รวมความยาวทั้ง โครงการ ๑๓๕ ม.	๘๐,๐๐๐	๘๐,๐๐๐	๘๐,๐๐๐	๘๐,๐๐๐	๘๐,๐๐๐	๘๐,๐๐๐	เพื่อให้การ "ผลของน้ำ ภาคเริ่ม หมู่บ้านให้ล้น สะดวกและ ไม่ท่วมซึ่ง กว่าหนึ่ง พันเมตร	กองช่าง

ยุทธศาสตร์การพัฒนาด้านโครงสร้างพื้นฐาน

๑.๒ แผนงานเทพและชุมชน

ที่	โครงการ/ กิจกรรม	วัตถุประสงค์	เป้าหมาย (ผลผลิตของ โครงการ)	งบประมาณและที่ผ่านมา					ตัวชี้วัด (KPI)	ผลที่คาดว่าจะได้รับ	หน่วยงาน ที่ รับผิดชอบ
				๒๕๖๖ (บาท)	๒๕๖๗ (บาท)	๒๕๖๘ (บาท)	๒๕๖๙ (บาท)	๒๕๗๐ (บาท)			
๑๒๒	โครงการ ก่อสร้างระบบ ระบายน้ำ แบบไร้ท่อ (ระยะเวลาทำได้ ดินแบบปิด) จากทางหลวง ชนบท ถึง ท้ายตลาด บ้านสร้าง ธารน้ำ หมู่ที่ ๑๑	เพื่อเป็นการ ระบายน้ำและ ป้องกันน้ำ ท่วมซึ่ง ได้อย่างมี ประสิทธิภาพ	ก่อสร้างระบบระบาย น้ำแบบไร้ท่อ (ขนาด ได้ดินแบบปิด) จากทางหลวงชนบท ถึงท้ายตลาด บ้านสร้างธารน้ำ หมู่ที่ ๑๑ ขนาดกว้าง ๐.๖๐ เมตร ลึก ๐.๖๐ เมตร ยาว ๑,๐๐๕.๖๐ เมตร (๒ บัง ด้านทิศเหนือ ยาว ๕๑๓.๖๐ เมตร ด้านทิศใต้ ยาว ๕๙๒ เมตร) พร้อมท่อรับน้ำ ลงใต้ดิน ขนาดกว้าง ๐.๕๐ เมตร ยาว ๐.๕๐ เมตร ลึก ๑.๕๐ เมตร จำนวน ๑๘ บ่อ (๒ บัง) ยาว ๑๕.๕๐ เมตร รวมความยาวทั้ง โครงการ ๑,๐๒๐ เมตร	๕๑๐,๐๐๐	๕๑๐,๐๐๐	๕๑๐,๐๐๐	๕๑๐,๐๐๐	๕๑๐,๐๐๐	ความยาวของ รางระบายน้ำ ที่อยู่ในความ ควบคุมของ อบต. ได้มาตรฐาน ตามแบบที่ อบต. กำหนด	เพื่อให้การ ไหลของน้ำ ภายใน หมู่บ้านไหลได้ สะดวกและน้ำ ไม่ท่วมขัง	กองช่าง

ยุทธศาสตร์การพัฒนาด้านโครงสร้างพื้นฐาน
๑.๒ แผนงานพิเศษและชุมชน

ที่	โครงการ/ กิจกรรม	วัตถุประสงค์	เป้าหมาย (ผลผลิตของโครงการ)	งบประมาณและที่ผ่านมา				ตัวชี้วัด (KPI)	ผลที่คาดว่าจะได้รับ	หน่วยงาน ที่ รับผิดชอบ
				๒๕๖๖ (บาท)	๒๕๖๗ (บาท)	๒๕๖๘ (บาท)	๒๕๖๙ (บาท)			
๔๓	โครงการ ก่อสร้าง รางระบายน้ำ ไร้ท่อ(ระบบ ธนาคารน้ำ ใต้ดินแบบ สายทางเข้า หมู่บ้าน (และกาดของ ช่องอี-ทวย) หมู่ที่ ๑๑	เพื่อเป็นการ ระบายน้ำออก จากหมู่บ้านและ ป้องกันน้ำ ท่วมซึ่ง	จุดที่ ๑ งบประมาณน้ำไร้ท่อ ขนาด ๐.๕๐X๐.๖๐ ม. ยาว ๗๗ ม. พร้อมเปลี่ยนน้ำ ลงใต้ดิน จำนวน ๔ บ่อ จุดที่ ๒ งบประมาณน้ำไร้ท่อ ขนาด ๐.๕๐X๐.๖๐ ม. ยาว ๗๗ ม. พร้อมเปลี่ยนน้ำ ลงใต้ดิน จำนวน ๔ บ่อ รวมงบประมาณรวม ไร้ท่อทั้งหมด ๑๗๔ ม. รวมจำนวนบ่อฝังใต้ ดินใต้ดินทั้งหมด ๘ บ่อ อยู่ประจำพื้นที่ ๑ ไร่	๒๕๖๖ (บาท)	๒๕๖๗ (บาท)	๒๕๖๘ (บาท)	๒๕๖๙ (บาท)	ความสะอาดของ รางระบายน้ำที่ อยู่ในความ ควบคุมของ อบต.ได้ มาตรฐานตาม แบบที่องค์การ บริหาร ส่วนตำบล อย่างสะอาด กำหนัด	กองช่าง	

ยุทธศาสตร์การพัฒนาด้านโครงสร้างพื้นฐาน

๑.๒ แผนงานประเพณีและชุมชน

ที่	โครงการ/ กิจกรรม	วัตถุประสงค์	เป้าหมาย (ผลผลิตของ โครงการ)	งบประมาณและที่ผ่านมา					ตัวชี้วัด (KPI)	ผลที่คาดว่าจะ ได้รับ	หน่วยงาน ที่ รับผิดชอบ						
				๒๕๖๖ (บาท)	๒๕๖๗ (บาท)	๒๕๖๘ (บาท)	๒๕๖๙ (บาท)	๒๕๗๐ (บาท)									
๕๕	โครงการ ก่อสร้าง ระบบ ไฟฟ้าและ ระบบ ประปา ดื่ม น้ำ สะอาด ใน พื้นที่ ตำบล บ้าน ใหม่ และ ตำบล บ้าน ใหม่ ใต้	เพื่อเป็นการ ยกระดับ คุณภาพ ชีวิต ของ ประชาชน ในพื้นที่ ตำบล บ้าน ใหม่ และ ตำบล บ้าน ใหม่ ใต้	จุดที่ ๑ ระยะ วางระบบประปา ขนาด ๐.๕๐ X ๐.๖๐ ม. ยาว ๑๗๗ ม. พร้อมบ่อน้ำ ถึงได้ดื่มจำนวน ๕ บ่อ	๘๕,๐๐๐	๘๕,๐๐๐	๘๕,๐๐๐	๘๕,๐๐๐	๘๕,๐๐๐	๘๕,๐๐๐	๒๕๗๐ (บาท)	๒๕๖๙ (บาท)	๒๕๖๘ (บาท)	๒๕๖๗ (บาท)	๒๕๖๖ (บาท)	ประมาณการงบฯ ระยะยาวที่อยู่ใน ความควบคุมของ อบต. ได้มาตรฐาน ตามแบบที่องค์การ บริหารส่วนตำบล ข้างตลาด.	เพื่อให้การไหล ของน้ำภายใน หมู่บ้านไหล สะดวกและ ไม่มีน้ำ ขัง	กองช่าง
	โครงการ ก่อสร้าง ระบบ ประปา ดื่ม น้ำ สะอาด ใน พื้นที่ ตำบล บ้าน ใหม่ และ ตำบล บ้าน ใหม่ ใต้	เพื่อเป็นการ ยกระดับ คุณภาพ ชีวิต ของ ประชาชน ในพื้นที่ ตำบล บ้าน ใหม่ และ ตำบล บ้าน ใหม่ ใต้	จุดที่ ๒ ระยะ วางระบบประปา ขนาด ๐.๕๐ X ๐.๖๐ ม. ยาว ๑๗๗ ม. พร้อมบ่อน้ำ ถึงได้ดื่มจำนวน ๕ บ่อ	๘๕,๐๐๐	๘๕,๐๐๐	๘๕,๐๐๐	๘๕,๐๐๐	๘๕,๐๐๐	๘๕,๐๐๐	๒๕๗๐ (บาท)	๒๕๖๙ (บาท)	๒๕๖๘ (บาท)	๒๕๖๗ (บาท)	๒๕๖๖ (บาท)	ประมาณการงบฯ ระยะยาวที่อยู่ใน ความควบคุมของ อบต. ได้มาตรฐาน ตามแบบที่องค์การ บริหารส่วนตำบล ข้างตลาด.	เพื่อให้การไหล ของน้ำภายใน หมู่บ้านไหล สะดวกและ ไม่มีน้ำ ขัง	กองช่าง

ยุทธศาสตร์การพัฒนาด้านโครงสร้างพื้นฐาน

๑.๒ แผนงานเขตหุบเขาและชุมชน

ที่	โครงการ/กิจกรรม	วัตถุประสงค์	เป้าหมาย (ผลผลิตของโครงการ)	งบประมาณและที่ผ่านมา					ตัวชี้วัด (KPI)	ผลที่คาดว่าจะได้รับ	หน่วยงานที่รับผิดชอบ
				๒๕๖๖ (บาท)	๒๕๖๗ (บาท)	๒๕๖๘ (บาท)	๒๕๖๙ (บาท)	๒๕๗๐ (บาท)			
๔๔	โครงการก่อสร้างระบบระบายน้ำแบบไร้ท่อ (ขนาดท่อ ๑๕๐ ซม.แบบบีคีด) รอบหมู่บ้าน บ้านตอนล่าง หมู่ที่ ๑๒ ตำบลวังไทร ๑๖๐ เมตร ลึก ๑.๖๐ เมตร ยาว ๑๖๐ เมตร พร้อมบ่อน้ำแรงใต้ดิน ขนาดกว้าง ๐.๘๐ เมตร ยาว ๐.๘๐ เมตร ลึก ๑.๕๐ เมตร จำนวน ๕๐ บ่อ (๒ ชั้น) ยาว ๕๐ เมตร รวมความยาวทั้งหมดโครงการ ๓๐๐ เมตร	เพื่อเป็นการระบายน้ำและป้องกันน้ำท่วมซึ่งได้อย่างมีประสิทธิภาพ	ก่อสร้างระบบระบายน้ำแบบไร้ท่อ (ขนาดท่อ ๑๕๐ ซม.แบบบีคีด) รอบหมู่บ้าน บ้านตอนล่าง หมู่ที่ ๑๒ ตำบลวังไทร ๑๖๐ เมตร ลึก ๑.๖๐ เมตร ยาว ๑๖๐ เมตร พร้อมบ่อน้ำแรงใต้ดิน ขนาดกว้าง ๐.๘๐ เมตร ยาว ๐.๘๐ เมตร ลึก ๑.๕๐ เมตร จำนวน ๕๐ บ่อ (๒ ชั้น) ยาว ๕๐ เมตร รวมความยาวทั้งหมดโครงการ ๓๐๐ เมตร	๓๕๐,๐๐๐ (บาท)	๓๕๐,๐๐๐ (บาท)	๓๕๐,๐๐๐ (บาท)	๓๕๐,๐๐๐ (บาท)	๓๕๐,๐๐๐ (บาท)	ความยาวของระบบระบายน้ำที่อยู่ในความควบคุมของ อบต. จำนวน ๑๖๐ เมตร	เพื่อให้เกิดประโยชน์แก่ประชาชน หมู่บ้านใกล้เคียง	กองช่าง

ยุทธศาสตร์การพัฒนาด้านโครงสร้างพื้นฐาน

๑.๒ แผนงานเศรษฐกิจและชุมชน

ที่	โครงการ/กิจกรรม	วัตถุประสงค์	เป้าหมาย (ผลผลิตของโครงการ)	งบประมาณและที่ผ่านมา					ตัวชี้วัด (KPI)	ผลที่คาดว่าจะได้รับ	หน่วยงานที่รับผิดชอบ	
				๒๕๖๖ (บาท)	๒๕๖๗ (บาท)	๒๕๖๘ (บาท)	๒๕๖๙ (บาท)	๒๕๗๐ (บาท)				
๕๕	โครงการก่อสร้างระบบระบายน้ำแบบไร้ท่อ (ธนาคารน้ำใต้ดินแบบปิด) (ธนาคารน้ำใต้ดินแบบปิด) จากซอย ๕ - ๑ ถนนสายกลางบ้านบ้านฮ่องดี หมู่ที่ ๑๓ ขนาดกว้าง ๐.๖๐ เมตร ลึก ๐.๖๐ เมตร ยาว ๘๓๓.๒๐ เมตร (๒ ช่วง) พร้อมบ่อผันน้ำลงที่ดิน ขนาดกว้าง ๐.๘๐ เมตร ยาว ๐.๘๐ เมตร ลึก ๑.๕๐ เมตร จำนวน ๑๖ บ่อ (๒ ช่วง) ยาว ๑๒๘๐ เมตร รวมความยาวทั้งโครงการ ๘๕๖ เมตร	เพื่อเป็นการระบายน้ำและป้องกันน้ำท่วมซึ่งได้อย่างมีประสิทธิภาพ	ก่อสร้างระบบระบายน้ำแบบไร้ท่อ (ธนาคารน้ำใต้ดินแบบปิด) จากซอย ๕ - ๑ ถนนสายกลางบ้านบ้านฮ่องดี หมู่ที่ ๑๓ ขนาดกว้าง ๐.๖๐ เมตร ลึก ๐.๖๐ เมตร ยาว ๘๓๓.๒๐ เมตร (๒ ช่วง) พร้อมบ่อผันน้ำลงที่ดิน ขนาดกว้าง ๐.๘๐ เมตร ยาว ๐.๘๐ เมตร ลึก ๑.๕๐ เมตร จำนวน ๑๖ บ่อ (๒ ช่วง) ยาว ๑๒๘๐ เมตร รวมความยาวทั้งโครงการ ๘๕๖ เมตร	๓๘๐,๐๐๐	๓๘๐,๐๐๐	๓๘๐,๐๐๐	๓๘๐,๐๐๐	๓๘๐,๐๐๐	๓๘๐,๐๐๐	สามารถระบายน้ำได้อย่างมีประสิทธิภาพ และประสิทธิผล	ป้องกันปัญหา น้ำท่วมซึ่งอย่างมีประสิทธิภาพ	หน่วยงานที่รับผิดชอบ กองช่าง

รหัสมาตรฐานการวัดขนาดค่าโปรแกรมสร้างพื้นฐาน
๑.๒ แผนงานเฉพาะและชุมชน

ปีที่	โครงการ/ กิจกรรม	วัตถุประสงค์ ประสงค์	เป้าหมาย (ผลผลิตของ โครงการ)	งบประมาณและที่พัฒนา					ตัวชี้วัด (KPI)	ผลที่คาดว่าจะ ได้รับ	หน่วยงาน ที่ รับผิดชอบ
				๒๕๖๖ (บาท)	๒๕๖๗ (บาท)	๒๕๖๘ (บาท)	๒๕๖๙ (บาท)	๒๕๗๐ (บาท)			
๒๕๗๑	โครงการ ก่อสร้างระบบ ระบายน้ำ และ บำบัดน้ำ เสีย (รวมการ ติดตั้งแบบ เปิด) จากซอย ๓ - วัดดินแดง ซอย ๓ - ท่าเรือประมง บ้านช่อง ซอย ๑๓ บ้านช่อง ซอย ๑๓	เพื่อเป็นการ ระบายน้ำและ ป้องกันน้ำ ท่วมทั้งนี้ อย่างมี ประสิทธิภาพ	ก่อสร้างระบบ ระบายน้ำ แบบไร้ท่อ (เทคโนโลยี ติดตั้งแบบเปิด) จากซอย ๓ - ท่าเรือประมง บ้านช่อง ซอยที่ ๑๓ ขนาดกว้าง ๐.๖๐ เมตร ลึก ๐.๖๐ เมตร ยาว ๑,๔๙๒ เมตร (๒ ช่วงละ ๗๔๖ เมตร) พร้อมบ่อผันน้ำ ลงใต้ดิน ขนาดกว้าง ๐.๘๐ เมตร ยาว ๐.๘๐ เมตร ลึก ๑.๕๐ เมตร จำนวน ๒๐ บ่อ (๒ ช่วง) ยาว ๑.๖ เมตร รวมความยาวทั้ง โครงการ ๒,๐๐๘ เมตร	๘๘๐,๐๐๐	๘๘๐,๐๐๐	๘๘๐,๐๐๐	๘๘๐,๐๐๐	๘๘๐,๐๐๐	สามารถ ระบายน้ำ อย่างมี ประสิทธิภาพ และบรรเทา น้ำท่วม	ป้องกันปัญหา น้ำท่วม อย่างมี ประสิทธิภาพ	กองช่าง

เทศบาลนครการพัฒนาด้านโครงสร้างพื้นฐาน

๑.๑ แผนงานเขตหอบและชุมชน

ที่	โครงการ/ กิจกรรม	วัตถุประสงค์	เป้าหมาย (ผลผลิตของ โครงการ)	งบประมาณและที่ผ่านมา					ตัวชี้วัด (KPI)	ผลที่คาดว่าจะ จะได้รับ	หน่วยงาน ที่ รับผิดชอบ
				๒๕๖๖ (บาท)	๒๕๖๗ (บาท)	๒๕๖๘ (บาท)	๒๕๖๙ (บาท)	๒๕๗๐ (บาท)			
๕๕	โครงการ ก่อสร้างระบบ ระบายน้ำ แบบไร้ท่อ (ธนาคารน้ำใต้ ดินแบบบิวต์) สายคอขวด บ้านช่องสี่ หมู่ที่ ๓๓	เพื่อเป็นการ ระบายน้ำและ ป้องกันน้ำ ท่วมซึ่งได้ อย่างมี ประสิทธิภาพ	ก่อสร้างระบบ ระบายน้ำแบบไร้ท่อ (ธนาคารน้ำใต้ดิน แบบบิวต์) สายคอขวด บ้านช่องสี่ หมู่ที่ ๓๓ ขนาดกว้าง ๐.๖๐ เมตร ลึก ๐.๖๐ เมตร ยาว ๘๑๒ เมตร (๒ ช่วงๆละ ๔๐๖ เมตร) พร้อมท่อค้ำน้ำ ลงใต้ดิน ยาว กว้าง ๐.๘๐ เมตร ยาว ๐.๘๐ เมตร ลึก ๑.๕๐ เมตร จำนวน ๑๐ บ่อ (๒ ข้าง) ยาว ๘ เมตร รวมความยาวทั้ง โครงการ ๘๑๐ เมตร	๓๖๕,๐๐๐	๓๖๕,๐๐๐	๓๖๕,๐๐๐	๓๖๕,๐๐๐	๓๖๕,๐๐๐	สามารถ ระบายน้ำ อย่างมี ประสิทธิภาพ และประสิทธิผล	ป้องกันปัญหา น้ำท่วมซึ่ง อย่างมี ประสิทธิภาพ	กองช่าง

ยุทธศาสตร์การพัฒนาตามโครงสร้างพื้นฐาน

๑.๑ แผนงานเกษตรและชุมชน

ที่	โครงการ/ กิจกรรม	วัตถุประสงค์	เป้าหมาย (ผลผลิตของ โครงการ)	งบประมาณและที่ผ่านมา				ตัวชี้วัด (KPI)	ผลที่คาดว่าจะได้รับ	หน่วยงาน ที่ รับผิดชอบ
				๒๕๖๖ (บาท)	๒๕๖๗ (บาท)	๒๕๖๘ (บาท)	๒๕๖๙ (บาท)			
๕๔	โครงการ ก่อสร้างระบบ ระบายน้ำ แม่ปไร่พ่อ (ธนาคารน้ำใต้ ดินแบบปิด) จากช่อง ๑ - พื้นที่ ๓๓ ไร่	เพื่อเป็นการ ขยายระบบ ป้องกันน้ำ ท่วมพื้นที่ อย่างมี ประสิทธิภาพ	ก่อสร้างระบบ ระบายน้ำ แบบลิฟท์ (ธนาคารน้ำ ใต้ดินแบบปิด) จากช่อง ๑-พื้นที่ ๓๓ไร่ บ้านช่องสี่ หมู่ที่ ๓๓	๒๕๖๖ (บาท)	๒๕๖๗ (บาท)	๒๕๖๘ (บาท)	๒๕๖๙ (บาท)	สามารถ ขยายได้ อย่างมี ประสิทธิภาพ และ ประสิทธิผล	ป้องกันปัญหา น้ำท่วมซ้ำ อย่างมี ประสิทธิภาพ	กองช่าง
	โครงการ ก่อสร้างระบบ ระบายน้ำ แม่ปไร่พ่อ (ธนาคารน้ำใต้ ดินแบบปิด) จากช่อง ๑ - พื้นที่ ๓๓ ไร่	เพื่อเป็นการ ขยายระบบ ป้องกันน้ำ ท่วมพื้นที่ อย่างมี ประสิทธิภาพ	ก่อสร้างระบบ ระบายน้ำ แบบลิฟท์ (ธนาคารน้ำ ใต้ดินแบบปิด) จากช่อง ๑-พื้นที่ ๓๓ไร่ บ้านช่องสี่ หมู่ที่ ๓๓	๒๕๖๖ (บาท)	๒๕๖๗ (บาท)	๒๕๖๘ (บาท)	๒๕๖๙ (บาท)	สามารถ ขยายได้ อย่างมี ประสิทธิภาพ และ ประสิทธิผล	ป้องกันปัญหา น้ำท่วมซ้ำ อย่างมี ประสิทธิภาพ	กองช่าง

ทศศาสตรกรรมการพัฒนาด้านโครงสร้างพื้นฐาน

๑.๑ แผนงานแม่บทและชุมชน

ที่	โครงการ/ กิจกรรม	วัตถุประสงค์	เป้าหมาย (ผลผลิตของ โครงการ)	งบประมาณและที่ผ่านมา				ตัวชี้วัด (KPI)	ผลที่คาดว่าจะ ได้รับ	หน่วยงาน ที่ รับผิดชอบ
				๒๕๖๖ (บาท)	๒๕๖๗ (บาท)	๒๕๖๘ (บาท)	๒๕๖๙ (บาท)			
๕๕๐	โครงการ ก่อสร้างระบบ ระบายน้ำ แบบใต้ท่อ (ขนาดวงน้ำได้ ดินแบบปิด) สายรอบหมู่บ้าน	เพื่อเป็นการ ระบายน้ำและ ป้องกันน้ำ ท่วมซึ่งมี อย่างมี ประสิทธิภาพ	ก่อสร้างระบบระบาย น้ำ แบบใต้ท่อ (ขนาดวงน้ำ ใต้ดินแบบปิด) สายรอบหมู่บ้าน ซอย ๑ - ๔ บ้านฮ่องดี หมู่ที่ ๑๓ ขนาดกว้าง ๐.๖๐ เมตร ลึก ๐.๖๐ เมตร ยาว ๑,๖๒๖ เมตร (๒ ชั้น) ลึก ๘๓๓ เมตร) พร้อมเดินน้ำ ลงใต้ดิน ขนาด กว้าง ๐.๘๐ เมตร ยาว ๐.๘๐ เมตร ลึก ๑.๕๐ เมตร จำนวน ๓๐ ปอ (๒ ชั้น) ยาว ๒๔.๐๐ เมตร รวมความยาว ที่โครงการ ๓,๖๕๐ เมตร	๓๕๐,๐๐๐	๓๕๐,๐๐๐	๓๕๐,๐๐๐	๓๕๐,๐๐๐	สามารถ ระบายน้ำ ได้อย่างมีประสิทธิภาพ ภาพ และประ สิทธิภาพ	ป้องกันน้ำ ท่วมอย่าง มีประสิทธิภาพ	กิ่งช่าง

ยุทธศาสตร์การพัฒนาด้านโครงสร้างพื้นฐาน

๑.๑ แผนงานประมงและชุมชน

ที่	โครงการ/กิจกรรม	วัตถุประสงค์	เป้าหมาย (ผลผลิตของโครงการ)	งบประมาณและที่ผ่านมา					ตัวชี้วัด (KPI)	ผลที่คาดว่าจะได้รับ	หน่วยงานที่รับผิดชอบ
				๒๕๖๖ (บาท)	๒๕๖๗ (บาท)	๒๕๖๘ (บาท)	๒๕๖๘ (บาท)	๒๕๖๙ (บาท)			
๕๑	โครงการก่อสร้างระบบระบายน้ำระลอก	เพื่อเป็นการระบายน้ำในหมู่บ้านให้ การไหลของน้ำไหลได้ดี	จุดที่ ๑ ระยะวางระบบน้ำ ไร่พอ ขนาด ๐.๕๐X๐.๖๐ ม. ยาว ๘๘ ม. พร้อมปล่อยน้ำ ลงใต้ดิน จำนวน ๕ ป่อ	๑,๕๐,๐๐๐	๑,๕๐,๐๐๐	๑,๕๐,๐๐๐	๑,๕๐,๐๐๐	๑,๕๐,๐๐๐	ความยาวของรางระบายน้ำที่อยู่นิ่ง ความสะอาดของบ่อรับน้ำ	เพื่อใช้การไหลของน้ำภายในหมู่บ้านให้ไหลได้ดี และน้ำไม่ท่วมขัง	กองช่าง
	โครงการนำติดตั้ง (แบบปิด) สาย	ช่วยเพิ่มปริมาณน้ำ	จุดที่ ๒ ระยะวางระบบน้ำ ไร่พอ ขนาด ๐.๕๐X๐.๖๐ ม. ยาว ๘๘ ม. พร้อมปล่อยน้ำลงใต้ดิน จำนวน ๒ ป่อ						มาตรฐานตามแผนที่		
	๑๐๕ - ๑๐๖ - ๑๐๗ - ๑๐๘		จุดที่ ๓ ระยะวางระบบน้ำ ไร่พอ ขนาด ๐.๕๐X๐.๖๐ ม. ยาว ๘๘ ม. พร้อมปล่อยน้ำลงใต้ดิน จำนวน ๒ ป่อ						อัตราความคุ้มค่า		
			จุดที่ ๔ ระยะวางระบบน้ำ ไร่พอ ขนาด ๐.๕๐X๐.๖๐ ม. ยาว ๘๘ ม. พร้อมปล่อยน้ำลงใต้ดิน จำนวน ๓ ป่อ พร้อม						ความคุ้มค่า		
			ป้ายโครงการ ๑ ป้าย						ความคุ้มค่า		
			ป้ายประชาสัมพันธ์ ๑ ป้าย						ความคุ้มค่า		

ยุทธศาสตร์การพัฒนาด้านโครงสร้างพื้นฐาน

๑.๑ แผนงานเขตและชุมชน

ที่	โครงการ/ กิจกรรม	วัตถุประสงค์	เป้าหมาย (ผลผลิตของโครงการ)	งบประมาณและที่ผ่านมา					ตัวชี้วัด (KPI)	ผลที่คาดว่าจะได้รับ	หน่วยงาน ที่รับผิดชอบ
				๒๕๖๖ (บาท)	๒๕๖๗ (บาท)	๒๕๖๘ (บาท)	๒๕๖๙ (บาท)	๒๕๗๐ (บาท)			
๕๑	โครงการ ก่อสร้าง ระบบระบาย น้ำใน พื้นที่ (ระบบ ระบายน้ำใต้ ดินแบบเปิด)	เพื่อเป็นการ ระบายน้ำ ท่วมเข้าใต้การ ไหลของน้ำไหล ใต้สะพานและ ป้องกันน้ำท่วม ข้างภายใน หมู่บ้าน	จุดที่ ๑ ระยะวางระบบน้ำ ลึกของบ่อ ๐.๕๐x๐.๖๐ ม. ยาว ๗๘ ม.พร้อมบ่อสีน้ำ ลงใต้ดิน จำนวน ๕ บ่อ จุดที่ ๒ ระยะวางระบบน้ำลึก ขนาด ๐.๕๐x๐.๖๐ ม.ยาว ๕๕ ม. พร้อมบ่อสีน้ำลงใต้ ดิน จำนวน ๔ บ่อ จุดที่ ๓ ระยะวางระบบน้ำลึก ขนาด ๐.๕๐x๐.๖๐ ม. พร้อมบ่อสีน้ำลงใต้ดิน จำนวน ๒ บ่อ จุดที่ ๔ ระยะวางระบบน้ำ ลึกขนาด ๐.๕๐x๐.๖๐ ม.ยาว ๗๘ ม.พร้อมบ่อสีน้ำ ลงใต้ดิน จำนวน ๔ บ่อ รวมระยะร่องระบบน้ำได้ ทั้งหมด ๑๗๐ ม.รวม จำนวนบ่อสีน้ำลงใต้ดิน ทั้งหมด ๑๕ บ่อ พร้อมป้าย โครงการ ๑ ป้าย ป้ายประชาสัมพันธ์ ๑ ป้าย	๑๕๐,๐๐๐	๑๕๐,๐๐๐	๑๕๐,๐๐๐	๑๕๐,๐๐๐	๑๕๐,๐๐๐	ความยาวของ ระบบระบายน้ำ อยู่ในความ ควบคุมของ อบต.ได้ มาตรฐานตามที่ อบต.กำหนด	เพื่อเป็นการ ไหลของน้ำ ภายใน หมู่บ้าน ได้สะดวก และไม่ท่วม ข้าง	กองช่าง

นครศาสตร์การพัฒนาตัวเมืองสร้างพื้นฐาน

๑.๑ แผนงานเฉพาะและชุมชน

ที่	โครงการ/ กิจกรรม	วัตถุประสงค์	เป้าหมาย (ผลผลิตของ โครงการ)	งบประมาณและที่พัฒนา				ตัวชี้วัด (KPI)	ผลที่คาดว่าจะได้รับ	หน่วยงาน ที่รับผิดชอบ
				๒๕๖๖ (บาท)	๒๕๖๗ (บาท)	๒๕๖๘ (บาท)	๒๕๖๙ (บาท)			
๕๓	โครงการ ก่อสร้างระบบ ระบายน้ำ แบบไร้ท่อ (ขนาดหน้า ตัดแบบเปิด) สาย๗๕-๕ บ้านฮ่องฮี หมู่ที่ ๑๕	เพื่อเป็นการ ระบายน้ำและ ป้องกันน้ำ ท่วมซ้ำ ยังมี ประสิทธิภาพ	ก่อสร้างระบบระบาย น้ำแบบไร้ท่อ (ขนาดหน้า ตัดแบบเปิด) สาย๗๕-๕ บ้านฮ่องฮี หมู่ที่ ๑๕ ขนาดกว้าง ๐.๖๐ เมตร ลึก ๐.๖๐ เมตร ยาว ๑๘๐.๕๐ เมตร (๒ ช่วง) และ ๕๕.๒๐ เมตร) พร้อมท่อผันน้ำ ลงใต้ดิน ขนาดกว้าง ๐.๘๐ เมตร ยาว ๐.๘๐ เมตร ลึก ๑.๕๐ เมตร จำนวน ๑๒-๑๓ (๒ ช่วง) ยาว ๘.๖๐ เมตร รวมความยาวทั้งหมด โครงการ ๒๐๐ เมตร	๘๗,๐๐๐	๘๗,๐๐๐	๘๗,๐๐๐	๘๗,๐๐๐	สามารถ ระบายน้ำ อย่างมี ประสิทธิภาพ และประ สิทธิภาพ	ป้องกันปัญหา น้ำท่วมซ้ำ อย่างมี ประสิทธิภาพ	กองช่าง

๑.๑ แผนงานพัฒนาตัวกันโครงสร้างพื้นฐาน

๑.๑ แผนงานเขตชลประทาน

ที่	โครงการ/ กิจกรรม	วัตถุประสงค์	เป้าหมาย (ผลผลิตของ โครงการ)	งบประมาณและที่เข้ามา					ตัวชี้วัด (KPI)	ผลที่คาดว่าจะได้รับ	หน่วยงาน ที่ รับผิดชอบ
				๒๕๖๖ (บาท)	๒๕๖๗ (บาท)	๒๕๖๘ (บาท)	๒๕๖๙ (บาท)	๒๕๗๐ (บาท)			
๕๔	โครงการ ก่อสร้างระบบ ระบายน้ำ แบบไร้ออก (ระบบการนำ น้ำดินแบบปิด) สายชอย ๗ บ้านช่องยี่ หมู่ที่ ๑๔	เพื่อเป็นการ ระบายน้ำและ ป้องกันน้ำ ท่วมซึ่งได้ อย่างมี ประสิทธิภาพ	ก่อสร้างระบบระบาย น้ำแบบไร้ออก (ระบบการนำ น้ำดินแบบปิด) สายชอย ๗ บ้านช่องยี่ หมู่ที่ ๑๔ ขนาดกว้าง ๐.๖๐ เมตร ลึก ๐.๖๐ เมตร ยาว ๑๓๐.๕๐ เมตร (๑ ช่วงกั้นละ ๗.๕๐ เมตร) พร้อมประตูน้ำ ละติดตั้ง ขนาดกว้าง ๐.๘๐ เมตร ยาว ๐.๘๐ เมตร ลึก ๑.๕๐ เมตร จำนวน ๑๓๒ ป่อ (๒ ช่วง) ยาว ๗.๒๐ เมตร รวมความยาวช่วง โครงการ ๒๐๐ เมตร	๗๗,๐๐๐	๗๗,๐๐๐	๗๗,๐๐๐	๗๗,๐๐๐	๗๗,๐๐๐	สามารถ ระบายน้ำ อย่างมี ประสิทธิภาพ และระบบ สีที่ปลอดภัย	ป้องกันปัญหา น้ำท่วมซึ่ง อย่างมี ประสิทธิภาพ	กองช่าง

บทสรุปผลการพัฒนาแผนโครงการสร้างพื้นฐาน

๑.๑ แผนงานภาคทะเลและชุมชน

ที่	โครงการ/กิจกรรม	วัตถุประสงค์	เป้าหมาย (ผลผลิตของโครงการ)	งบประมาณและที่ผ่านมา				ตัวชี้วัด (KPI)	ผลที่คาดว่าจะได้รับ	หน่วยงานที่รับผิดชอบ
				๒๕๖๖ (บาท)	๒๕๖๗ (บาท)	๒๕๖๘ (บาท)	๒๕๖๙ (บาท)			
๕๖	โครงการก่อสร้างระบบประปาแบบไร้ท่อ (ธนาคารน้ำใต้ดินแบบปิด) สายท่อ ๕ บ้ำรขงฮี หมู่ ๑๔ ขนาดกว้าง ๐.๖๐ เมตร ลึก ๐.๖๐ เมตร ยาว ๕๕๗.๒๐ เมตร (จุดที่ ๑.๕๖ ๓๕๓.๖๐ เมตร จุดที่ ๒ ยาว ๒๓๓.๖๐ เมตร)	เพื่อเป็นการระบบน้ำและป้องกันน้ำท่วมขังได้อย่างมีประสิทธิภาพ	ก่อสร้างระบบประปาแบบไร้ท่อ (ธนาคารน้ำใต้ดินแบบปิด) สายท่อ ๕ บ้ำรขงฮี หมู่ ๑๔ ขนาดกว้าง ๐.๖๐ เมตร ลึก ๐.๖๐ เมตร ยาว ๕๕๗.๒๐ เมตร (จุดที่ ๑.๕๖ ๓๕๓.๖๐ เมตร จุดที่ ๒ ยาว ๒๓๓.๖๐ เมตร) พร้อมบ่อส่งน้ำ ลงดินขนาดกว้าง ๐.๘๐ เมตร ยาว ๐.๘๐ เมตร ลึก ๑.๕๐ เมตร จำนวน ๓๖ บ่อ (๒ ข้าง) ยาว ๑๑.๘๐ เมตร รวมความยาวที่โครงการ ๕๖๐ เมตร	๒๕๖๖ (บาท)	๒๕๖๗ (บาท)	๒๕๖๘ (บาท)	๒๕๖๙ (บาท)	สามารถระบบน้ำอย่างมีประสิทธิภาพ และประสิทธิผล	ป้องกันปัญหาน้ำท่วมขังอย่างมีประสิทธิภาพ	กองช่าง

ยุทธศาสตร์การพัฒนาด้านโครงสร้างพื้นฐาน

๑.๑ แผนงานและชุมชน

ปีที่	โครงการ/ กิจกรรม	วัตถุประสงค์	เป้าหมาย (ผลผลิตของโครงการ)	งบประมาณและที่ผ่านมา					ตัวชี้วัด (KPI)	ผลที่คาดว่าจะ จะได้รับ	หน่วยงาน ที่ รับผิดชอบ
				๒๕๖๖ (บาท)	๒๕๖๗ (บาท)	๒๕๖๘ (บาท)	๒๕๖๙ (บาท)	๒๕๗๐ (บาท)			
๒๕๖๗	โครงการ ก่อสร้าง ระบบ วางระบบ น้ำไร้ท่อ (ระบบ ขนาดเล็ก) ติดตั้ง ปิด) สาย ขอย ๘ - ขอย ๓ หมู่ที่ ๑๔	เพื่อ การไหลของ น้ำคล่องตัว และป้องกัน น้ำท่วมถึง ภายใน หมู่บ้าน	จุดที่ ๑ ระบบวางระบบน้ำ ไร้ท่อ ขนาด ๐.๕๐x๐.๖๐ ม. ยาว ๑๐๐ ม. พร้อมท่อฝัมน้ำ ลงใต้ดิน จำนวน ๔ ป่อ	๑๕๐,๐๐๐	๑๕๐,๐๐๐	๑๕๐,๐๐๐	๑๕๐,๐๐๐	๑๕๐,๐๐๐	ความยาวของ รางระบบน้ำ ที่อยู่ในความ ควบคุมของ อปท.ได้ มาตรฐาน ตามที่แบบ แปล. กักเก็บต	เพื่อใช้การ ไหลของน้ำ ภายใน หมู่บ้านให้ ดี สะดวก และน้ำไม่ ท่วมซึ่ง	กองช่าง
			จุดที่ ๒ ระบบวางระบบน้ำ ไร้ท่อ ขนาด ๐.๕๐x๐.๖๐ ม. ยาว ๑๐๐ ม. พร้อมท่อฝัมน้ำ ลงใต้ดิน จำนวน ๔ ป่อ								
			จุดที่ ๓ ระบบวางระบบน้ำ ไร้ท่อ ขนาด ๐.๕๐x๐.๖๐ ม. ยาว ๕๐ ม. พร้อมท่อฝัมน้ำ ลงใต้ดิน จำนวน ๒ ป่อ								
			จุดที่ ๔ ระบบวางระบบน้ำ ไร้ท่อ ขนาด ๐.๕๐x๐.๖๐ ม. ยาว ๕๐ ม. พร้อมท่อฝัมน้ำ ลงใต้ดิน จำนวน ๒ ป่อ รวมระบบวางระบบน้ำไร้ท่อ ทั้งหมด ๒๘๐ ม. รวมจำนวนท่อ ฝัมน้ำลงใต้ดินทั้งหมด ๑๒ ป่อ พร้อมใช้โครงการ ๑ ปี จ่ายประชาสัมพันธ์ ๑ ปี								

ยุทธศาสตร์การพัฒนาตำบลโครงสร้างพื้นฐาน

๑.๑ แผนงานเกษตรและชุมชน

ที่	โครงการ/ กิจกรรม	วัตถุประสงค์	เป้าหมาย (ผลผลิตของโครงการ)	งบประมาณและที่ผ่านมา					ตัวชี้วัด (KPI)	ผลที่คาดว่าจะได้รับ	หน่วยงาน ที่ รับผิดชอบ	
				๒๕๖๖ (บาท)	๒๕๖๗ (บาท)	๒๕๖๘ (บาท)	๒๕๖๙ (บาท)	๒๕๗๐ (บาท)				
๕๕	โครงการก่อสร้างระบบน้ำให้ท่อ(ระบบ: อนาคตน้ำได้ดินแบบ: ปัด) สาย ย่อ ๘- ๘ ขย ๙ หมู่ที่ ๑๔	เพื่อให้ได้ การไหล ของน้ำ คล่องตัว และ ช่องกั้นน้ำ ท่วมฝั่ง ภาวณ์ หมู่บ้าน	จุดที่ ๑ ระยะวางระบบน้ำให้ท่อ ขนาด ๐.๕๐x๐.๖๐ ม. ยาว ๓๐๐ ม. พร้อมบ่อฝังน้ำ ลังใต้ดิน จำนวน ๔ บ่อ จุดที่ ๒ ระยะวางระบบน้ำให้ท่อ ขนาด ๐.๕๐x๐.๖๐ ม. ยาว ๓๐๐ ม. พร้อมบ่อฝังน้ำ ลังใต้ดิน จำนวน ๔ บ่อ จุดที่ ๓ ระยะวางระบบน้ำให้ท่อ ขนาด ๐.๕๐x๐.๖๐ ม. พร้อมบ่อฝังน้ำ ลังใต้ดิน จำนวน ๒ บ่อ จุดที่ ๔ ระยะวางระบบน้ำให้ท่อ ขนาด ๐.๕๐x๐.๖๐ ยาว ๔๐ ม. พร้อมบ่อฝังน้ำ ลังใต้ดิน จำนวน ๒ บ่อ รวมระยะวางระบบน้ำให้ท่อ ทั้งหมด ๒๘๐ ม. รวมจำนวนบ่อฝังน้ำ ลังใต้ดิน ทั้งหมด ๑๒ บ่อ พร้อมป้ายโครงการ ๑ ป้าย ป้ายประชาสัมพันธ์ ๑ บ้าย	๓๕๐,๐๐๐	๓๕๐,๐๐๐	๓๕๐,๐๐๐	๓๕๐,๐๐๐	๓๕๐,๐๐๐	๓๕๐,๐๐๐	ความยาวของ รางระบบน้ำ ที่อยู่ในความ ควบคุมของ อบต.ได้ มาตรฐาน ตามแบบที่ อบต.กำหนด	เพื่อให้การ ควบคุมของ ภาวณ์ หมู่บ้าน ไหลได้ สะดวกและ คุ้มค่าจริง	กองช่าง

เอกสารโครงการพัฒนาตำบลโครงการสร้างพื้นฐาน

๑.๑ แผนงานเกษตรและชุมชน

ที่	โครงการ/กิจกรรม	วัตถุประสงค์	เป้าหมาย (ผลผลิตของโครงการ)	งบประมาณและที่ผ่านมา					ตัวชี้วัด (KPI)	ผลที่คาดว่าจะได้รับ	หน่วยงานที่รับผิดชอบ
				๒๕๖๖ (บาท)	๒๕๖๗ (บาท)	๒๕๖๘ (บาท)	๒๕๖๙ (บาท)	๒๕๗๐ (บาท)			
๕๕	โครงการก่อสร้างระบบระบายน้ำไปท่อ (แบบไร้ท่อ) (ธนาคารน้ำใต้ดินแบบเปิด) สายในหมู่บ้านบ้านจอมศรี หมู่ที่ ๑๕	เพื่อเป็นการระบายน้ำและป้องกันน้ำท่วมขังได้ อย่างมีประสิทธิภาพ	ก่อสร้างระบบระบายน้ำแบบไร้ท่อ (ธนาคารน้ำใต้ดินแบบเปิด) สายในหมู่บ้านบ้านจอมศรี หมู่ที่ ๑๕ ขนาดกว้าง ๐.๖๐ เมตร ลึก ๐.๖๐ เมตร ยาว ๒๕๖.๕๐ เมตร พร้อมบ่อผันน้ำลงใต้ดิน ขนาด กว้าง ๐.๘๐ เมตร ยาว ๐.๘๐ เมตร ลึก ๑.๕๐ เมตร จำนวน ๑๒ บ่อ (๒ บ่อ) ยาว ๘.๖๐ เมตร รวมความยาวทั้งหมดโครงการ ๒๕๖ เมตร	๑๒๕,๐๐๐	๑๒๕,๐๐๐	๑๒๕,๐๐๐	๑๒๕,๐๐๐	๑๒๕,๐๐๐	สามารถระบายน้ำได้อย่างมีประสิทธิภาพ และประสิทธิผล	ป้องกันปัญหาท่วมขังอย่างมีประสิทธิภาพ	กองช่าง

ยุทธศาสตร์การพัฒนาตำบลโครงสร้างพื้นฐาน

๑.๑ แผนงานทางทะเลและชุมชน

ที่	โครงการ/ กิจกรรม	วัตถุประสงค์	เป้าหมาย (ผลผลิตของ โครงการ)	งบประมาณและที่พัฒนา					ตัวชี้วัด (KPI)	ผลที่คาดว่าจะได้รับ	หน่วยงาน ที่ รับผิดชอบ
				๒๕๖๖ (บาท)	๒๕๖๗ (บาท)	๒๕๖๘ (บาท)	๒๕๖๙ (บาท)	๒๕๗๐ (บาท)			
๖๐	โครงการ ซ่อมแซม รางระบาย น้ำภายใน หมู่บ้าน หมู่ที่ ๑๕	เพื่อให้เกิดการไหล ของน้ำคล่องตัว และป้องกัน ท่วมซึ่งภายใน หมู่บ้าน	ซ่อมแซมราง ระบายน้ำ บริเวณที่มีน้ำ ท่วมซึ่งภายใน หมู่บ้าน	๓๐,๐๐๐	๓๐,๐๐๐	๓๐,๐๐๐	๓๐,๐๐๐	๓๐,๐๐๐	ความยาวของ รางระบายน้ำที่อยู่ ในตำบลคง คงของ อบต. ระดับมาตรฐานตาม แบบที่อบต.กำหนด	เพื่อให้การ ไหลของน้ำ ภายใน หมู่บ้านไหล สะดวก.	กองช่าง
๖๑	โครงการ งานวางท่อ คอนกรีต บ้าน จอมศรี หมู่ที่ ๑๕	เพื่อเป็นการ ระบายน้ำและ ป้องกันน้ำท่วมซึ่ง	ท่อคอนกรีต อัดแรงขึ้น ๓ ขนาด ๐.๘๐X๓.๐๐ ม. จำนวน ๑๐ ท่อ พร้อมแอมว ท่อคอนกรีตอัด แรงขึ้น ๓ ขนาด ๐.๖๐X๓.๐๐ม. พร้อมแอมว จำนวน ๓ ท่อ งานดินถมหลัง ท่อ ๘.๐๐ ลบ.ม.	๓๓,๐๐๐	๓๓,๐๐๐	๓๓,๐๐๐	๓๓,๐๐๐	๓๓,๐๐๐	ปริมาณงานอยู่ใน การควบคุมของ อบต.และเข้าไป ความมาตรฐาน	เพื่อป้องกัน น้ำท่วมซึ่ง	กองช่าง

ยุทธศาสตร์การพัฒนาด้านโครงสร้างพื้นฐาน

๑.๑ แผนงานพิเศษและชุมชน

ที่	โครงการ/กิจกรรม	วัตถุประสงค์	เป้าหมาย (ผลผลิตของโครงการ)	งบประมาณและที่ผ่านมา					ตัวชี้วัด (KPI)	ผลที่คาดว่าจะได้รับ	หน่วยงานที่รับผิดชอบ
				๒๕๖๖ (บาท)	๒๕๖๗ (บาท)	๒๕๖๘ (บาท)	๒๕๖๙ (บาท)	๒๕๗๐ (บาท)			
๖๒	โครงการก่อสร้างระบบระบายน้ำแบบไร้ท่อ (ธนาคารน้ำใต้ดินแบบเปิด) หมู่ที่ ๑๖	เพื่อให้การไหลของน้ำตลอดตัวและป้องกันน้ำท่วมภัย	ขนาดกว้าง ๐.๖๐ ม. ลึก ๐.๖๐ ม. ยาว ๒,๖๕๐ ม. (๒ ช่อง) ละ ๑,๓๒๕ ม. พร้อมเปิดน้ำลงใต้ดิน ขนาด กว้าง ๐.๘๐ ม. ยาว ๐.๘๐ ม. ลึก ๑.๕๐ ม. จำนวน ๑๓๐ บ่อ (๒ ช่อง) ยาว ๑๐๕ ม. รวมความยาวทั้งหมดโครงการ ๒,๘๐๐ ม.	๑,๓๕๐,๐๐๐ (บาท)	๑,๓๕๐,๐๐๐ (บาท)	๑,๓๕๐,๐๐๐ (บาท)	๑,๓๕๐,๐๐๐ (บาท)	๑,๓๕๐,๐๐๐ (บาท)	ความยาวของรางระบายน้ำที่อยู่ในความดูแลของ อบต. ได้มาตรฐานตามแบบที่ อบต. กำหนด	เพื่อให้การไหลของน้ำภายในหมู่บ้านได้สะดวก	กองช่าง

วัตถุประสงค์การพัฒนาต้นแบบโครงสร้างพื้นฐาน

๑.๑ แผนงานทะเลและชุมชน

ที่	โครงการ/ กิจกรรม	วัตถุประสงค์	เป้าหมาย (ผลผลิตของ โครงการ)	งบประมาณและที่ผ่านมา					ตัวชี้วัด (KPI)	ผลที่คาดว่าจะ จะได้รับ	หน่วยงาน ที่ รับผิดชอบ	
				๒๕๖๖ (บาท)	๒๕๖๗ (บาท)	๒๕๖๘ (บาท)	๒๕๖๙ (บาท)	๒๕๗๐ (บาท)				
๑๖๓	โครงการ งานวางท่อ คอนกรีต ฐาน ตะลุง หมู่ที่ ๑๖	เพื่อเป็นกร ระดมทุนและ ป้องกันน้ำท่วมซึ่ง	งานขุดตี/ / ถมดิน ๘๐๐ ลบ.ม. งานสื่อ คอนกรีตเสริม ขนาด ๑๐๐ x ๕๐๐ ซม.ม. ๕๐ ซม.ม. ท่อคอนกรีต โค้งขึ้น ๓ ขนาด ๐.๕๐x๑.๐๐ม. พร้อมยาแนว ๘ ท่อ เหล็ก ตะลุงกรงโรเมท ขนาด ๐.๒๐x ๐.๒๐ ม. (๕ มม) ๔ ตร.ม. งานเขคอบนที่ ถนนดินขนาด ๑.๐๐x๕.๐๐ ม. หนา ๐.๑๕ม. ๐.๒๐ ซม.ม.	๒๑,๐๐๐	๒๑,๐๐๐	๒๑,๐๐๐	๒๑,๐๐๐	๒๑,๐๐๐	๒๑,๐๐๐	ปริมาณงานอยู่ใน การควบคุมของ อบต.และรับไป ตามมาตรฐาน	เพื่อป้องกัน น้ำท่วมซึ่ง	กองช่าง

ยุทธศาสตร์การพัฒนาด้านโครงสร้างพื้นฐาน

๑.๑ แผนงานเกษตรและชุมชน

พื้นที่	โครงการ/กิจกรรม	วัตถุประสงค์	เป้าหมาย (ผลผลิตของโครงการ)	งบประมาณและที่ตามมา					ตัวชี้วัด (KPI)	ผลที่คาดว่าจะได้รับ	หน่วยงานที่รับผิดชอบ
				๒๕๖๖ (บาท)	๒๕๖๗ (บาท)	๒๕๖๘ (บาท)	๒๕๖๙ (บาท)	๒๕๗๐ (บาท)			
๖๕	งานวางท่อคอนกรีตพร้อมท่อพิกไนท์บ้านดอนสูง หมู่ที่ ๑๖	เพื่อเป็นกรระบบน้ำและป้องกันน้ำท่วมซึ่ง	งานติดตั้ง/ถมดิน ๖๐.๐๐ ลบ.ม. ท่อคอนกรีต ยึดแรงขึ้น ๓ ขนาด ๐.๔ X ๑.๐๐ ม. พร้อมแฉนวน จำนวน ๕๕ ท่อ งานเปิดพิกไนท์อิฐดิบปูน ขนาด ๑.๐๐x๑.๐๐ ม. พร้อมท่อเปิด ๔ ปูงานจุดปล่อย พิกไนท์กร่อน ขนาด ๕.๐๐ ยาว ๑๐.๐๐ ลึก ๒.๐๐ ม. งานติดตั้งพร้อม ขุมฟุ้ง ๑๐๕.๐ ลบ.ม.	๓๓,๐๐๐	๓๓,๐๐๐	๓๓,๐๐๐	๓๓,๐๐๐	๓๓,๐๐๐	ปริมาณงานอยู่ใน การสำรวจคุณสมบัติ สภาพและวิธีไป ตามมาตรฐาน	เพื่อป้องกัน น้ำท่วมซึ่ง	กองช่าง

ยุทธศาสตร์การพัฒนาด้านโครงสร้างพื้นฐาน

๑.๑ แผนงานเฉพาะและชุมชน

ที่	โครงการ/กิจกรรม	วัตถุประสงค์	เป้าหมาย (ผลผลิตของโครงการ)	งบประมาณและที่ผ่านมา				ตัวชี้วัด (KPI)	ผลที่คาดว่าจะได้รับ	หน่วยงานที่รับผิดชอบ
				๒๕๖๖ (บาท)	๑๕๖๗ (บาท)	๑๕๖๘ (บาท)	๒๕๖๙ (บาท)			
๑๕	โครงการก่อสร้างระบบระบายน้ำแบบไร้ท่อ (ธนาคารน้ำใต้ดินแบบเปียก) หมู่ที่ ๓๗	เพื่อทำให้อ่างไหลของน้ำคั่งค้างและป้องกันน้ำท่วมซึ่งภายในหมู่บ้าน	ขนาดกว้าง ๐.๖๐ ม. ลึก ๐.๖๐ ม. ยาว ๒.๖๗๒ ม. (๒ ซ้ำ) ๑.๓๔๘ ม. พร้อมท่อฝังในโคลงใต้ดิน ขนาดกว้าง ๐.๘๐ ม. ยาว ๐.๘๐ ม. ลึก ๑.๕๐ ม. จำนวน ๑๓๐ บ่อ (๒ ซ้ำ) ยาว ๑๐๕ ม. รวมความยาวท่อโครงการ ๑,๔๐๐ ม.	๑,๓๕๐,๐๐๐	๑,๓๕๐,๐๐๐	๑,๓๕๐,๐๐๐	๑,๓๕๐,๐๐๐	ความแข็งแรงของระบบระบายน้ำที่อยู่ในความควบคุมของ อบต. ได้มาตรฐานตามแบบที่ อบต. กำหนด	เพื่อให้การไหลของน้ำภายในหมู่บ้านเข้าไหลได้สะดวก	กองช่าง

พหุศาสตร์การพัฒนาด้านโครงสร้างพื้นฐาน

๑.๑ แผนงานพิเศษและชุมชน

ที่	โครงการ/ กิจกรรม	วัตถุประสงค์	เป้าหมาย (ผลผลิตของ โครงการ)	งบประมาณและที่ผ่านมา				ตัวชี้วัด (KPI)	ผลที่คาดว่าจะได้รับ	หน่วยงาน ที่ รับผิดชอบ
				๒๕๖๖ (บาท)	๒๕๖๗ (บาท)	๒๕๖๘ (บาท)	๒๕๖๙ (บาท)			
๑๑๖	โครงการ ซ่อมแซม รางระบายน้ำ ภายในหมู่บ้าน หมู่ที่ ๑๗	เพื่อให้การ ไหลของน้ำ คล่องตัวและ ป้องกันน้ำ ท่วมถึงภายใน หมู่บ้าน	ซ่อมแซมรางระบาย น้ำบริเวณที่มีน้ำท่วม ส่งภายในหมู่บ้าน	๕๐,๐๐๐	๕๐,๐๐๐	๕๐,๐๐๐	๕๐,๐๐๐	ความยาวของ รางระบายน้ำที่ อยู่ในความ ควบคุมของ อบต. ได้มาตรฐานตาม แบบฯ อบต. กำหนด	เพื่อให้การ ไหลของน้ำ ภายใน หมู่บ้านไหลลื่น สะดวกและ ไม่ท่วมถึง	กองช่าง

วัตถุประสงค์การพัฒนาด้านโครงสร้างพื้นฐาน

๑.๑ แผนงานเกษตรและชุมชน

ที่	โครงการ/ กิจกรรม	วัตถุประสงค์	เป้าหมาย (ผลผลิตของ โครงการ)	งบประมาณและที่ผ่านมา					ตัวชี้วัด (KPI)	ผลที่คาดว่าจะ ได้รับ	หน่วยงาน ที่ รับผิดชอบ
				๒๕๖๖ (บาท)	๒๕๖๗ (บาท)	๒๕๖๘ (บาท)	๒๕๖๙ (บาท)	๒๕๗๐ (บาท)			
๒๗	โครงการ งานวางท่อ คอนกรีต บ้าน ตำบล สระบุรี หมู่ 7, ๑๗	เพื่อเป็นการ ระดม ซื้อถังน้ำท่วมซึ่ง บ้าน	งานขุดตี/ถมดิน ๘.๐๐ ไร่.ม. งานรั้ว คอนกรีตเต็มขนาด ๑๐๐ X ๔.๐๐ ไร่.ม. ๔๐ ตร.ม. ท่อ, คอนกรีตตีเต็มแรง ชั้น ๓ ขนาด ๐.๔๐X๑.๐๐ ม. พร้อมยานพาหนะ ๕ คัน, เหล็กคานแวง ๖ เมตร ขนาด ๐.๑๐X๐.๑๐ ม. (๔ ไร่.ม.) ๔ ตร.ม. งานเทพคอนกรีต ถนนตีขนาด ๓.๐๐ X ๔.๐๐ ม. ๗.๖ ๐.๑๕ ไร่. ๐.๒๐ ไร่.ม.	๗,๖๐๐	๗,๖๐๐	๗,๖๐๐	๗,๖๐๐	๗,๖๐๐	ปริมาณงานอยู่ การควบคุมของ อบต.และเข้าไป ตามมาตรฐาน	เพื่อป้องกัน น้ำท่วมซึ่ง	กองช่าง

ยุทธศาสตร์การพัฒนาทางด้านโครงสร้างพื้นฐาน

๑.๑ แผนงานเขตและชุมชน

ปีที่	โครงการ/ กิจกรรม	วัตถุประสงค์	เป้าหมาย (ผลผลิตของ โครงการ)	งบประมาณและที่ผ่านมา					ตัวชี้วัด (KPI)	ผลที่คาดว่าจะได้รับ	หน่วยงาน ที่รับผิดชอบ
				๒๕๖๖ (บาท)	๒๕๖๗ (บาท)	๒๕๖๘ (บาท)	๒๕๖๙ (บาท)	๒๕๗๐ (บาท)			
๖๘	โครงการก่อสร้างระบบ ระบายน้ำ แบบร่องท่อ (ขนาดหน้า น้ำใต้ดินแบบเปิด) สายโอบเขต บ้านโอบเจริญ หมู่ที่ ๑๘	เพื่อเป็นการ ระดม ป้องกันน้ำ ท่วมขังได้ อย่างมี ประสิทธิภาพ	ก่อสร้างระบบ ระบายน้ำแบบร่องท่อ (ขนาดหน้า น้ำใต้ดินแบบเปิด) สายโอบเขต บ้านโอบเจริญ หมู่ที่ ๑๘ ขนาดกว้าง ๐.๖๐ เมตร ลึก ๐.๖๐ เมตร ยาว ๑๓๕.๔๐ เมตร (๒ ช่วงละ ๖๗.๒๐ เมตร) พร้อมบ่อน้ำ ลงใต้ดิน ขนาดกว้าง ๐.๘๐ เมตร ยาว ๐.๘๐ เมตร ลึก ๑.๕๐ เมตร จำนวน ๑๑ บ่อ (๑ บ่อ) ยาว ๙.๖๐ เมตร รวมความยาว ทั้งโครงการ ๑๔๕ เมตร	๗๕,๐๐๐	๗๕,๐๐๐	๗๕,๐๐๐	๗๕,๐๐๐	๗๕,๐๐๐	สามารถ ระบายน้ำ อย่างมี ประสิทธิภาพ และ ประสิทธิผล	ป้องกันปัญหา น้ำท่วมขัง อย่างมี ประสิทธิภาพ	กองช่าง

ยุทธศาสตร์การพัฒนาด้านโครงสร้างพื้นฐาน

๑.๑ แผนงานเดชะและชุมชน

ที่	โครงการ/กิจกรรม	วัตถุประสงค์	เป้าหมาย (ผลผลิตของโครงการ)	งบประมาณและที่ผ่านมา					ตัวชี้วัด (KPI)	ผลที่คาดว่าจะได้รับ	หน่วยงานที่รับผิดชอบ
				๒๕๖๑ (บาท)	๒๕๖๒ (บาท)	๒๕๖๓ (บาท)	๒๕๖๔ (บาท)	๒๕๖๕ (บาท)			
๑๓	โครงการก่อสร้างระบบจ่ายน้ำ	เพื่อเป็นการขยายน้ำให้ราษฎรหมู่บ้านให้การไหลของน้ำไหลได้สะดวกและเข้าถึงน้ำที่พร้อมใช้ภายในหมู่บ้าน	ก่อสร้างระบบจ่ายน้ำ ๓๕๐ X ๑.๕๐ ม. ยาว ๓๐๐ ม. สูง ๑.๘๐ ม. แบบมีฝาปิด	๒๕๐,๐๐๐	๒๕๐,๐๐๐	๒๕๐,๐๐๐	๒๕๐,๐๐๐	๒๕๐,๐๐๐	ความยาวของระบบจ่ายน้ำที่อยู่ในความควบคุมของ อบต.ได้มาตรฐานแบบที่อุปโภค.กำหนด	เพื่อให้การไหลของน้ำภายในหมู่บ้านไหลสะดวกและน้ำไม่ท่วมขัง	กองช่าง
๑๔	โครงการก่อสร้างระบบจ่ายน้ำแบบฝายเปิด	เพื่อทำให้การไหลของน้ำตลอดตัวและบริเวณหมู่บ้านรวมทั้งภายในหมู่บ้านรอบหมู่บ้าน	ก่อสร้างระบบจ่ายน้ำแบบฝายเปิด กว้าง ๑.๕๐ ม. ยาว ๒,๐๐๐ ม. สูง ๑.๕๐ ม. ฉายน้ำในแบบมีฝาปิด	๒๘๐,๕๐๐	๒๘๐,๕๐๐	๒๘๐,๕๐๐	๒๘๐,๕๐๐	๒๘๐,๕๐๐	ความยาวของระบบจ่ายน้ำที่อยู่ในความควบคุมของ อบต.ได้มาตรฐานแบบที่อุปโภค.กำหนด	เพื่อให้การไหลของน้ำภายในหมู่บ้านไหลสะดวกและน้ำไม่ท่วมขัง	กองช่าง

ยุทธศาสตร์การพัฒนาด้านโครงสร้างพื้นฐาน

๑.๑ แผนงานเฉพาะและชุมชน

ที่	โครงการ/กิจกรรม	วัตถุประสงค์	เป้าหมาย (ผลผลิตของโครงการ)	งบประมาณและที่ผ่านมา					ตัวชี้วัด (KPI)	ผลที่คาดว่าจะได้รับ	หน่วยงานที่รับผิดชอบ
				๒๕๖๖ (บาท)	๒๕๖๗ (บาท)	๒๕๖๘ (บาท)	๒๕๖๙ (บาท)	๒๕๗๐ (บาท)			
๓๑	โครงการวางท่อระบายน้ำทางเข้าวัดชุมชนทาง (ทางทิศตะวันตก) หมู่ที่ ๑๘	เพื่อแก้ปัญหาการไหลของน้ำคั่งนองด้วยและป้องกันน้ำท่วมซึ่งภายในหมู่บ้าน	ขนาดท่อ ๘๐x๑๐๐ ม. จำนวน ๘ ท่อน พร้อมค้ำแรงงาน	๒๐,๐๐๐	๑๐,๐๐๐	๒๐,๐๐๐	๒๐,๐๐๐	๒๐,๐๐๐	ความยาวของระบบการวางท่อและท่อที่รับน้ำมาตรงตามรูปแบบที่ออกแบบกำหนด	เพื่อแก้ปัญหาไหลของน้ำภายในหมู่บ้านไม่ไหลได้สะดวกและมีน้ำท่วมซึ่ง	กองช่าง
๓๒	โครงการขุดลอกร่องระบายน้ำพร้อมวางท่อระบายน้ำ คสล. สายข้างคลองชลประทาน หมู่ที่ ๑๖,๒๐	เพื่อทำให้การไหลของน้ำมีความต่อเนื่องกันไม่สะดุดซึ่งภายในหมู่บ้าน	ขุดลอกร่องระบายน้ำระยะทาง ๒,๒๐๐ เมตร พร้อมวางท่อขนาด ๐.๖ X ๑.๐๐ เมตร จำนวน ๑๘๐ ท่อน	๕๐๐,๐๐๐	๕๐๐,๐๐๐	๕๐๐,๐๐๐	๕๐๐,๐๐๐	๕๐๐,๐๐๐	ความยาวของระยะการวางท่อและท่อที่ได้มาตรฐานตามแบบที่ออกแบบกำหนด	ร้องเรียน/ระบายน้ำไม่สะดวกไหลเวียนไม่ได้อย่างคล่องตัวลดปัญหาความเสียหาย	กองช่าง

ยุทธศาสตร์การพัฒนาด้านโครงสร้างพื้นฐาน

๑.๓ แผนงานการเกษตร

ที่	โครงการ/กิจกรรม	วัตถุประสงค์	เป้าหมาย (ผลผลิตของโครงการ)	งบประมาณและที่ผ่านมา					ตัวชี้วัด (KPI)	ผลที่คาดว่าจะได้รับ	หน่วยงานที่รับผิดชอบ
				๒๕๖๖ (บาท)	๒๕๖๗ (บาท)	๒๕๖๘ (บาท)	๒๕๖๙ (บาท)	๒๕๗๐ (บาท)			
๓๓	โครงการชุดออกคดองสาย ๑๔๕ หมู่ที่ ๓	เพื่อคัดคดอง มีคราบตึกและ ความกว้างเพิ่ม มากขึ้นและ สามารถเก็บ น้ำที่ได้ปริมาณ ที่เพิ่มขึ้น	ชุดออกคดอง สาย ๑๔๕ กว้าง ๑.๕๐ ม. ยาว ๙ กม. ลึก ๑.๘๐ ม.	๒๘๐,๐๐๐	๒๘๐,๐๐๐	๒๘๐,๐๐๐	๒๘๐,๐๐๐	๒๘๐,๐๐๐	ปริมาณการของ แม่ไม้/คดอง/ ความแข็งแรง รับดีตะขอบของ อ.ต. ที่ได้รับการ ขุดลอกหรือการ ะปรับปรุง ร้อยละ ๖๐	เพื่อให้มีน้ำใช้ สำหรับ ทำการเกษตรและ อนุรักษ์โรค/สัตว์โรค ที่อยู่ในความ รับผิดชอบให้ใช้ ประโยชน์ได้เต็มที่	กองช่าง
๓๔	โครงการชุดออกคดองสาย ๑๕๕ หมู่ที่ ๓	เพื่อให้คัดคดอง ความลึกและ ความกว้างเพิ่ม ขึ้นขึ้นและ สามารถเก็บ น้ำที่ได้ปริมาณ ที่เพิ่มขึ้น	ชุดออกคดอง สาย ๑๕๕ L กว้าง ๓.๐๐ ม. ยาว ๑.๖๘๐ กม. ลึก ๑.๕๐ ม.	๖๓,๒๐๐	๖๓,๒๐๐	๖๓,๒๐๐	๖๓,๒๐๐	๖๓,๒๐๐	ความยาวของ แม่ไม้/คดอง/ ที่วางโรตารอง รับดีตะขอบของ อ.ต. ที่ได้รับการ ขุดลอกหรือการ ะปรับปรุง ร้อยละ ๖๐	เพื่อให้มีน้ำใช้ สำหรับ ทำการเกษตร และนำอุปโภค/ บริโภคที่อยู่ใน ครอบครัวยังชีพได้ ประโยชน์ได้เต็มที่	กองช่าง

ยุทธศาสตร์การพัฒนาด้านโครงสร้างพื้นฐาน

๑.๓ แผนงานภาครัฐ

ที่	โครงการ/กิจกรรม	วัตถุประสงค์	เป้าหมาย (ผลผลิตของโครงการ)	งบประมาณและที่ผ่านมา				ตัวชี้วัด (KPI)	ผลที่คาดว่าจะได้รับ	หน่วยงานที่รับผิดชอบ
				๒๕๖๖ (บาท)	๒๕๖๗ (บาท)	๒๕๖๘ (บาท)	๒๕๖๙ (บาท)			
๑๕	โครงการก่อสร้างฝายโกลันที่รอยแยกวัด หมู่ที่ ๕	เพื่อเป็นการช่วยเหลือไว้เพื่อทำการเกษตร และกั้นน้ำไว้ใช้ยามขาดแคลน	กว้าง ๑๘ ม. ล้นสายสูง ๒ ม. ฝังสูงข้างละ ๓.๕๐ ม.	๔๕๐,๐๐๐	๔๕๐,๐๐๐	๔๕๐,๐๐๐	๔๕๐,๐๐๐	ความยาวของแม่น้ำ/คลอง/ห้วยในความรับผิดชอบของ อ.ต. ที่ได้รับ การขุดลอกหรือการปรับปรุง รัศมี ๒๐	เพื่อให้มีน้ำสำหรับทำ การเกษตรและน้ำอุปโภค/บริโภค ที่อยู่ในความ รับผิดชอบ ให้ได้ประโยชน์ ได้เต็มที่	กองช่าง
๑๖	โครงการขุดลอกคลองน้ำเก่าสายเก่า กว้างเดิม ๖๐ ม. ยาว ๑,๐๐๐ ม.	เพื่อขุดลอก และทำความสะอาด	ขุดลอกคลองน้ำเก่า กว้าง ๔๘ ม. ยาว ๑,๐๐๐ ม. ลึก ๐.๘๐ ม.	๑๑๒,๐๐๐	๑๑๒,๐๐๐	๑๑๒,๐๐๐	๑๑๒,๐๐๐	ความยาวของแม่น้ำ/คลอง/ห้วยในความ รับผิดชอบของ อ.ต. ที่ได้รับ การขุดลอกหรือ การปรับปรุง รัศมี ๒๐	เพื่อให้มีน้ำใช้ สำหรับทำ การเกษตรและน้ำอุปโภค/บริโภค อยู่ในความ รับผิดชอบให้ใช้ประโยชน์ได้เต็มที่	กองช่าง

ยุทธศาสตร์การพัฒนาด้านโครงสร้างพื้นฐาน

๑.๓ แผนงานการเกษตร

ที่	โครงการ/กิจกรรม	วัตถุประสงค์	เป้าหมาย (ผลผลิตของโครงการ)	งบประมาณและที่ผ่านม					ตัวชี้วัด (KPI)	ผลที่คาดว่าจะได้รับ	หน่วยงานที่รับผิดชอบ
				๒๕๖๖ (บาท)	๒๕๖๗ (บาท)	๒๕๖๘ (บาท)	๒๕๖๙ (บาท)	๒๕๗๐ (บาท)			
๑๖๗	โครงการขุดลอกคลองน้ำป่า หมู่ที่ ๕	เพื่อเป็นการเพิ่มขนาดความจุของน้ำให้มากขึ้น	กว้าง ๕ ม. ยาว ๔๐๐ ม. ลึก ๑.๕๐ ม. ปริมาณหินขุดไม่น้อยกว่า ๒,๐๐๐ ลบ.ม.	๕๐๐,๐๐๐	๕๐๐,๐๐๐	๕๐๐,๐๐๐	๕๐๐,๐๐๐	๕๐๐,๐๐๐	ความยาวของแม่น้ำ/คลอง/ห้วยในตำบลรับผิดชอบของ อบต. ที่ได้รับการขุดลอกหรือการปรับปรุงร้อยละ ๖๐	เพื่อให้มีน้ำใช้สำหรับทำ การเกษตร และน้ำอุปโภค/บริโภคที่อยู่ในเขตตำบล รับมติชอบให้ใช้ประโยชน์ ใช้ประโยชน์ ได้รับมติ	กองช่าง
๑๖๘	โครงการขุดลอกคลองส่งน้ำ หมู่ที่ ๖	เพื่อให้คลองมีปริมาณน้ำที่เพียงพอ ความกว้างเพิ่มมากขึ้นและสามารถเก็บน้ำที่ปริมาณที่เพิ่มขึ้น	ขุดลอกคลอง สาย ๑๔๕ กว้าง ๒.๐๐ ม. ยาว ๘๔๐ ม. ลึก ๐.๕๐ ม.	๑๐๐,๐๐๐	๑๐๐,๐๐๐	๑๐๐,๐๐๐	๑๐๐,๐๐๐	๑๐๐,๐๐๐	ความยาวของแม่น้ำ/คลอง/ห้วยในตำบลรับผิดชอบของ อบต. ที่ได้รับการขุดลอกหรือการปรับปรุงร้อยละ ๖๐	เพื่อให้มีน้ำใช้สำหรับทำ การเกษตร และน้ำอุปโภค/บริโภคที่อยู่ในเขตตำบล รับมติชอบให้ใช้ประโยชน์ ใช้ประโยชน์ ได้รับมติ	กองช่าง

ยุทธศาสตร์การพัฒนาตามโครงสร้างพื้นฐาน

๑.๓ แผนงานการเกษตร

ที่	โครงการ/ กิจกรรม	วัตถุประสงค์	เป้าหมาย (ผลผลิตของ โครงการ)	งบประมาณและที่พัฒนา					ตัวชี้วัด (KPI)	ผลที่คาดว่าจะ ได้รับ	หน่วยงาน ที่ รับผิดชอบ
				๒๕๖๖ (บาท)	๒๕๖๗ (บาท)	๒๕๖๘ (บาท)	๒๕๖๙ (บาท)	๒๕๗๐ (บาท)			
๗๙	โครงการ เจาะน้ำ บาดาล หมู่ที่ ๖	เพื่อให้มีน้ำใช้ ในเลี้ยงพื ช่อควม ตั้งการของ คนในชุมชน	เจาะน้ำบาดาล ขนาด ๖ นิ้ว หมู่ที่ ๖ ในพื้นที่ เบญจวงรณ พร้อมถัง กักเก็บน้ำ	๕๐,๐๐๐	๕๐,๐๐๐	๕๐,๐๐๐	๕๐,๐๐๐	๕๐,๐๐๐	การเจาะและตาม ลึกของกักเก็บน้ำ บาดาลอยู่ใตราบ ความสูงของ อบต. ลาดละหลาน	ประชาชนมีน้ำ สำหรับอุปโภคและ บริโภค ในยามที่น้ำ ขาดแคลน	กองช่าง
๘๐	โครงการ ก่อสร้าง ฝายน้ำล้น ห้วยทรายค ๒ จุด หมู่ที่ ๖	เพื่อเป็นการ ชะลอน้ำ สำหรับทำ การเกษตร	ฝายขนาดเล็ก ยาว ๑๘.๐๐ ม. สูง ๒.๕๐ ม. พร้อมสะพาน ข้าม	๘๗,๕๐๐	๘๗,๕๐๐	๘๗,๕๐๐	๘๗,๕๐๐	๘๗,๕๐๐	มาตรฐานการ ก่อสร้างฝายอยู่ใน ความควบคุมของ อบต.	ประชาชนในพื้นที่ ได้ประโยชน์เพราะ มีฝายที่ล้นน้ำได้ดี อย่างสะดวก	กองช่าง

ยุทธศาสตร์การพัฒนาด้านโครงสร้างพื้นฐาน

๑.๓ แผนงานการเกษตร

ที่	โครงการ/กิจกรรม	วัตถุประสงค์	เป้าหมาย (ผลผลิตของโครงการ)	งบประมาณและที่ผ่านมา					ตัวชี้วัด (KPI)	ผลที่คาดว่าจะได้รับ	หน่วยงานที่รับผิดชอบ
				๒๕๖๖ (บาท)	๒๕๖๗ (บาท)	๒๕๖๘ (บาท)	๒๕๖๙ (บาท)	๒๕๗๐ (บาท)			
๑๑๑	โครงการก่อสร้างฝายกั้นน้ำของโรงเรียนประชาบาล หมู่ที่ ๓	เพื่อเป็นการขุดลอกและนำเพื่อใช้ใช้ในการทำการเกษตรในชุมชน	กว้าง ๑๘ ม. ลึก ๑ เมตร สูง ๒ ม. ฝั่งซ้ายข้างละ ๓.๕๐ ม.	๔๕๐,๐๐๐	๔๕๐,๐๐๐	๔๕๐,๐๐๐	๔๕๐,๐๐๐	๔๕๐,๐๐๐	มาตรฐานการก่อสร้างฝาย อยู่ดีความ ความสุขของ อบต.	เพื่อบรรเทาความเดือดร้อนของประชาชนในพื้นที่	กองช่าง
๑๑๒	โครงการขุดลอกหนองน้ำบริเวณหมู่ที่ ๓	เพื่อขุดลอกหนองน้ำที่เสียความชื้นน้ำใช้ สามารถกักเก็บน้ำได้ในปริมาณที่มากขึ้น	กว้าง ๕๐ ม. ยาว ๓๐๐ ม. ลึกเฉลี่ย ๕ ม. ลาดเอียง ๑:๒ ปริมาณดินขุด ๓๕,๐๐๐ ลบ.ม.	๓,๐๐๐,๐๐๐	๓,๐๐๐,๐๐๐	๓,๐๐๐,๐๐๐	๓,๐๐๐,๐๐๐	๓,๐๐๐,๐๐๐	ร้อยละ ๘๐ มีการดำเนินการตามโครงการเพื่อเกิดประโยชน์ต่อประชาชน	ประชาชนมีน้ำเพียงพอในการทำการเกษตรและใช้สำหรับอุปโภค	กองช่าง

ยุทธศาสตร์การพัฒนาด้านโครงสร้างพื้นฐาน

๑.๓ แผนงานการเกษตร

ที่	โครงการ/กิจกรรม	วัตถุประสงค์	เป้าหมาย (ผลผลิตของโครงการ)	งบประมาณและที่ผ่านมา					ตัวชี้วัด (KPI)	ผลที่คาดว่าจะได้รับ	หน่วยงานที่รับผิดชอบ
				๑๕๖๖ (บาท)	๑๕๖๗ (บาท)	๑๕๖๘ (บาท)	๑๕๖๙ (บาท)	๑๕๗๐ (บาท)			
๑๓๓	โครงการดูแลรักษาแปลงเกษตรกร	เพื่อใช้เป็นแหล่งน้ำสำหรับเกษตรกรที่ประสบภัยแล้ง	กว้าง ๕๐๐ ม. ยาว ๓๐๐ ม. ติดถนน ๕๐๐ ม. ลาดเอียง ๑๒ องศา	๓,๐๐๐,๐๐๐	๓,๐๐๐,๐๐๐	๓,๐๐๐,๐๐๐	๓,๐๐๐,๐๐๐	๓,๐๐๐,๐๐๐	ร้อยละ ๘๐ มีการดำเนินงานตามโครงการเพื่อเกิดประโยชน์แก่ประชาชน	ประชาชนมีน้ำเพียงพอในการทำการเกษตรและไว้สำหรับอุปโภค	กองช่าง
๑๓๔	โครงการขุดลอกคูคลอง	เพื่อขุดลอกคูคลองที่มีความตื้นเขินให้สามารถกักเก็บน้ำได้เพียงพอ	กว้าง ๓๕๐ ม. ติดถนน ๑๕๐ ม. ระยะทาง ๒ กม.	๒,๓๕๖,๘๗๐	๒,๓๕๖,๘๗๐	๒,๓๕๖,๘๗๐	๒,๓๕๖,๘๗๐	๒,๓๕๖,๘๗๐	ความยาวของแม่น้ำ/คลอง/ลำน้ำ/ความรับน้ำของพื้นที่รับน้ำ การจัดการน้ำ การเกษตร และไว้สำหรับอุปโภค	ประชาชนมีน้ำเพียงพอในการทำการเกษตรและไว้สำหรับอุปโภค	กองช่าง

ยุทธศาสตร์การพัฒนาด้านโครงสร้างพื้นฐาน

๑.๓ แผนงานการเกษตร

ที่	โครงการ/กิจกรรม	วัตถุประสงค์	เป้าหมาย (ผลผลิตของโครงการ)	งบประมาณและที่ผ่านมา				ตัวชี้วัด (KPI)	ผลที่คาดว่าจะได้รับ	หน่วยงานที่รับผิดชอบ
				๒๕๖๖ (บาท)	๒๕๖๗ (บาท)	๒๕๖๘ (บาท)	๒๕๖๙ (บาท)			
๑๕	โครงการชุดดอกส้มช่วยปลูกส้มที่บ้านหัววัง หมู่ที่ ๘ - บ้านดอนยุงสวรรค์ หมู่ที่ ๓๓ เข็มบ้านคู่สังข์ หมู่ที่ ๔ ตำบลหัววัง	เพื่อใช้เป็นแหล่งสาธิตและระดมเกษตรกรที่สนใจเข้าร่วมชมและใช้ยุบโด.ค.-วิโรจ	กว้าง ๑๐ ม. ยาว ๗/๒๐๐ ม. ส้มเฉลี่ย ๑.๕ ม. ลำดเฉลี่ย ๑:๒ ปริมาณส้มและใช้ยุบโด.ค.-วิโรจ ๙๔,๓๕๐ ตัน.ม พร้อมวางพ้อคสส. มอก. ชีโน. ๓ ขนาด ๐.๖๐x ๑.๐๐ ม. จำนวน ๓๖ ห่อ	๓,๕๑๗,๙๗๐	๓,๕๑๗,๙๗๐	๒,๕๑๗,๙๗๐	๓,๕๑๗,๙๗๐	ร้อยละ ๘๐ มีการตั้งเงินกรตามโครงการเพื่อเกิดประโยชน์ต่อประชาชน	ประชาชนมีน้ำเพียงพอในการทำการเกษตรและใช้สภาพดีอุปโภค	กองช่าง

ยุทธศาสตร์การพัฒนาตำบลโครงสร้างพื้นฐาน

๑.๓ แผนงานการเกษตร

ที่	โครงการ/กิจกรรม	วัตถุประสงค์	เป้าหมาย (ผลผลิตของโครงการ)	งบประมาณและที่ผ่านมา				ตัวชี้วัด (KPI)	ผลที่คาดว่าจะได้รับ	หน่วยงานที่รับผิดชอบ
				๒๕๖๖ (บาท)	๒๕๖๗ (บาท)	๒๕๖๘ (บาท)	๒๕๖๙ (บาท)			
๘๖	โครงการขุดลอกคลองไส้ไก่แยกคลอง ๓-๕ หมู่ที่ ๙	เพื่อให้การระบายน้ำเป็นไปอย่างคล่องตัวและประชาชนสามารถใช้ประโยชน์จากน้ำได้	กว้าง ๑ ม. ยาว ๕๐๐ ม. ลึกเฉลี่ย ๗๐ ซม. พร้อมกำจัดวัชพืชรากหญ้าที่ขุดออก	๕๐,๐๐๐	๕๐,๐๐๐	๕๐,๐๐๐	๕๐,๐๐๐	ความยาวของแม่น้ำ/คลอง/ลำน้ำธรรมชาติ/รับน้ำฝนที่ได้รับการขุดลอกหรือการปรับปรุงร้อยละ ๖๐	เพื่อให้มีน้ำใช้สำหรับทำการเกษตรและน้ำอุปโภค/บริโภคที่อยู่ในความรับผิดชอบ	กองช่าง
๘๗	โครงการขุดลอกคลองน้ำว่า หมู่ที่ ๙	เพื่อให้การระบายน้ำเป็นไปอย่างคล่องตัวและประชาชนสามารถใช้ประโยชน์จากน้ำได้	กว้าง ๓ ม. ยาว ๕๐๐ ม. ลึกเฉลี่ย ๑ ม. พร้อมกำจัดวัชพืชรากหญ้าที่ขุดออก	๑๐๐,๐๐๐	๑๐๐,๐๐๐	๑๐๐,๐๐๐	๑๐๐,๐๐๐	ความยาวของแม่น้ำ/คลอง/ลำน้ำธรรมชาติ/รับน้ำฝนที่ได้รับการขุดลอกหรือการปรับปรุงร้อยละ ๖๐	เพื่อให้มีน้ำใช้สำหรับทำการเกษตรและน้ำอุปโภค/บริโภคที่อยู่ในความรับผิดชอบ	กองช่าง

ยุทธศาสตร์การพัฒนาระดับโครงสร้างพื้นฐาน

๑.๓ แผนงานการเกษตร

ที่	โครงการ/กิจกรรม	วัตถุประสงค์	เป้าหมาย (ผลผลิตของโครงการ)	งบประมาณและปริมาณ					ตัวชี้วัด (KPI)	ผลที่คาดว่าจะได้รับ	หน่วยงานที่รับผิดชอบ		
				๒๕๖๖ (บาท)	๒๕๖๗ (บาท)	๒๕๖๘ (บาท)	๒๕๖๙ (บาท)	๒๕๗๐ (บาท)					
๘๘	โครงการ ขุดลอก คลองไส้ไก่ สายคลอง น้ำเกลือ หมู่ที่ ๙	เพื่อให้การ ระบายน้ำเป็นไป อย่างคล่องตัว และประชาชน ได้ใช้ประโยชน์ ทั่วถึง	กว้าง ๓ ม. ยาว ๕๐๐ ม. ลึกเฉลี่ย ๑.๕ ม.	๒,๕๖๖ (บาท)	๗๓,๕๐๐	๒๕,๖๐๘ (บาท)	๒๕,๖๐๘ (บาท)	๒๕,๖๐๘ (บาท)	๒๕,๖๐๘ (บาท)	๗๓,๕๐๐	ความยาวของ แม่น้ำ/คลอง/ ห้วยในความ รับผิดชอบของ อบต. ที่ได้รับการ ขุดลอก/ปรับปรุง การปรับปรุง ร้อยละ ๖๐	เพื่อให้มีน้ำใช้ สำหรับ การเกษตร และน้ำอุปโภค/ บริโภคที่อยู่ ในตำบล รับผิดชอบ พื้นที่ประชิด ได้เต็มที่	กองช่าง
๘๙	โครงการ ขุดลอก คลองน้ำป่า ตำบล คลองน้ำ จากทิศ ตะวันออก- ทิศตะวันตก หมู่ที่ ๙	เพื่อให้การ ระบายน้ำเป็นไป อย่างคล่องตัว และประชาชน ได้ใช้ประโยชน์ ทั่วถึง	กว้าง ๓ ม. ยาว ๕๐๐ ม. ลึกเฉลี่ย ๑.๕ ม.	๕๑,๕๐๐	๕๒,๕๐๐	๕๒,๕๐๐	๕๒,๕๐๐	๕๒,๕๐๐	๕๒,๕๐๐	๕๒,๕๐๐	ความยาวของ แม่น้ำ/คลอง/ ห้วยในความ รับผิดชอบของ อบต. ที่ได้รับการ ขุดลอก/ปรับปรุง ร้อยละ ๖๐	เพื่อให้มีน้ำใช้ สำหรับ การเกษตรและ น้ำอุปโภค/ บริโภคที่อยู่ใน ตำบลรับผิดชอบ ให้ใช้ประโยชน์ ได้เต็มที่	กองช่าง

ยุทธศาสตร์การพัฒนาด้านโครงสร้างพื้นฐาน

๑.๓ แผนงานการเกษตร

ที่	โครงการ/ กิจกรรม	วัตถุประสงค์	เป้าหมาย (ผลผลิตของ โครงการ)	งบประมาณและที่ผ่านมา					ตัวชี้วัด (KPI)	ผลที่คาดว่าจะ จะได้รับ	หน่วยงาน ที่ รับผิดชอบ
				๒๕๖๖ (บาท)	๒๕๖๗ (บาท)	๒๕๖๘ (บาท)	๒๕๖๙ (บาท)	๒๕๗๐ (บาท)			
๘๖	โครงการ จัดออก คลองน้ำ- สายโคม่า- เกลือ- ข้อใหม่ หมู่ที่ ๙	เพื่อจัดการ ระบบน้ำเป็นรูป อย่างชัดเจนด้วย และประชาชน มีส่วนร่วม ที่ถึง	กว่า ๑.๕๐ ม. ยาว ๘๐๐ ม. สิบล้อ ๐.๕๐ ม.	๓๐,๕๐๐	๓๐,๕๐๐	๓๐,๕๐๐	๓๐,๕๐๐	๓๐,๕๐๐	ความยาวของ แม่น้ำ/คลอง/ ทำนบในกรม รับผิดชอบ ของ อบต. ที่ได้รับการ จัดสรร/รับ การปรับปรุง ระยะละ ๕๐	เพื่อให้มี พื้นที่ การเกษตร และน้ำ อุปโภค/ บริโภคที่อยู่ ในความ รับผิดชอบ ให้ใช้ ประโยชน์ เต็มที่	กองช่าง

ยุทธศาสตร์การพัฒนาด้านโครงสร้างพื้นฐาน

๑.๓ แผนงานการเกษตร

ที่	โครงการ/กิจกรรม	วัตถุประสงค์	เป้าหมาย (ผลผลิตของโครงการ)	งบประมาณและที่ผ่านมา					ตัวชี้วัด (KPI)	ผลที่คาดว่าจะได้รับ	หน่วยงานที่รับผิดชอบ
				๒๕๖๖ (บาท)	๒๕๖๗ (บาท)	๒๕๖๘ (บาท)	๒๕๖๙ (บาท)	๒๕๗๐ (บาท)			
๑๓๑	โครงการวางท่อระบายน้ำคลอง ๒๑ หมู่ที่ ๑๐	เพื่อเป็นกรณีขยายน้ำให้สอดคล้องกับประชาชนที่ใช้ในการทำ การเกษตร	กว้าง ๑.๕๐ ม. ยาว ๕๐๐ ม. อีกรออีก ๐.๕๐ ม.	๑๐,๕๐๐	๑๐,๕๐๐	๑๐,๕๐๐	๑๐,๕๐๐	๓๐,๕๐๐	ตรวจการของระบบการวางท่อและท่อที่ได้มาตรฐานตามแบบที่ อบต.กำหนด	เพื่อให้การไหลของน้ำภายในหมู่บ้านไหลได้สะดวกและน้ำไม่ท่วมซึ่ง	กองช่าง
๑๓๒	โครงการปลูกไม้โตเร็ว	เพื่อใช้ปลูกและเพิ่มความแข็งแรงเพิ่มมากขึ้น และสามารถเก็บใบไม้ที่ได้ปริมาณที่	กว้าง ๓ ม. ระยะทาง ๑,๐๐๐ ม. อีกรออีก ๐.๕๐ ม.	๕๒,๕๐๐	๕๒,๕๐๐	๕๒,๕๐๐	๕๒,๕๐๐	๕๒,๕๐๐	ความยาวของแม่ไม้/คลอง/คูระบายน้ำรับน้ำฝนของ อบต. ที่ได้รับการขุดลอกหรือการปรับปรุงร้อยละ ๒๐	เพื่อให้มีไม้ใช้สำหรับทำกระถางและน้ำ อุโมงค์/ริโอคที่อยู่ในความเรียบร้อยขุดได้เต็มที่	กองช่าง

ยุทธศาสตร์การพัฒนาตำบลโครงสร้างพื้นฐาน

๑.๓ แผนงานการเกษตร

ที่	โครงการ/กิจกรรม	วัตถุประสงค์	เป้าหมาย (ผลผลิตของโครงการ)	งบประมาณและที่ผ่านมา				ตัวชี้วัด (KPI)	ผลที่คาดว่าจะได้รับ	หน่วยงานที่รับผิดชอบ		
				๒๕๖๖ (บาท)	๒๕๖๗ (บาท)	๒๕๖๘ (บาท)	๒๕๖๙ (บาท)				๒๕๗๐ (บาท)	
๑๓	โครงการชุดลดกหนองป่าขวางสะพาน หมู่ที่ ๑๑	เพื่อเป็นกรณีของน้ำให้เพียงพอการเกษตรและกักเก็บน้ำไว้ใช้ในยามขาดแคลน	เบือที่กว้าง ๑๑ ไร่ ตึก ๘ ม. กั้น ๑๑ ๑๖๐ ไร่ ชุดลดกกลางจากกั้นบ่อ ๒-๑๕ ม.	๘๐,๐๐๐	๘๐,๐๐๐	๘๐,๐๐๐	๘๐,๐๐๐	๘๐,๐๐๐	๘๐,๐๐๐	ความยาวของแม่ไม้/คลอง/ห้วยในความรับผิดชอบเอง ยบต.ที่ได้รับ การดูแลรักษาหรือ การปรับปรุงร้อยละ ๖๐	เพื่อเพิ่มน้ำให้สำหรับทำการเกษตรและน้ำอุปโภค/บริโภคที่อยู่ในความรับผิดชอบ ๖๕ ไร่ บริเวณขามด้เดิมที่	กองช่าง
๑๔	โครงการขุดลอกคลอง หมู่ที่ ๑๑	เพื่อให้มีน้ำใช้เพียงพอต่อความต้องการของประชาชน	เขื่อนน้ำบาดาล ขนาด ๖ นิ้ว	๓๕,๐๐๐	๓๕,๐๐๐	๓๕,๐๐๐	๓๕,๐๐๐	๓๕,๐๐๐	๓๕,๐๐๐	การเพาะและค้ำจุนลักษณะการเขื่อนน้ำบาดาลอยู่ในความควบคุมของ อบต. ขาดแคลน	ประชาชนในน้ำสำหรับอุปโภคและบริโภค ในยามที่น้ำขาดแคลน	กองช่าง

๕. ยุทธศาสตร์การพัฒนาด้านโครงสร้างพื้นฐาน

๑.๓ แผนงานการเกษตร

ที่	โครงการ/กิจกรรม	วัตถุประสงค์	เป้าหมาย (ผลผลิตของโครงการ)	งบประมาณและที่ผ่านมา					ตัวชี้วัด (KPI)	ผลที่คาดว่าจะได้รับ	หน่วยงานรับผิดชอบ
				๒๕๖๖ (บาท)	๒๕๖๗ (บาท)	๒๕๖๘ (บาท)	๒๕๖๙ (บาท)	๒๕๗๐ (บาท)			
๕๕	โครงการก่อสร้างฝายกั้นน้ำลำห้วยปลาดิบ	เพื่อเป็นการชลประทานเพื่อใช้ในการทำการเกษตร	กว้าง ๑๘ ม. ลึก ๑๖ เมตร สูง ๒ ม.	๓๕๐,๐๐๐	๓๕๐,๐๐๐	๓๕๐,๐๐๐	๓๕๐,๐๐๐	๓๕๐,๐๐๐	มาตรฐานการก่อสร้างฝายอยู่ในความควบคุมของ อบต.	เพื่อบรรเทาความเดือดร้อนของประชาชนในพื้นที่	กองช่าง
๕๖	โครงการขุดลอก/ขุดลอก/ขยายแหล่งเก็บน้ำดิบ	เพื่อใช้เก็บน้ำดิบ	ขุดลอก/ขยายแหล่งเก็บน้ำดิบ	๑,๐๐๐,๐๐๐	๑,๐๐๐,๐๐๐	๑,๐๐๐,๐๐๐	๑,๐๐๐,๐๐๐	๑,๐๐๐,๐๐๐	ร้อยละ ๘๐ มีการดำเนินการตามโครงการเพื่อลดปริมาณขยะที่	ประชาชนมีน้ำเพียงพอในการทำการเกษตรและไว้สำหรับอุปโภค-บริโภค	กองช่าง

ยุทธศาสตร์การพัฒนาระบบโครงสร้างพื้นฐาน

๑.๓ แผนงานการเกษตร

ที่	โครงการ/กิจกรรม	วัตถุประสงค์	เป้าหมาย (ผลผลิตของโครงการ)	งบประมาณและที่ผ่านมา					ตัวชี้วัด (KPI)	ผลที่คาดว่าจะได้รับ	หน่วยงานที่รับผิดชอบ
				๒๕๖๖ (บาท)	๒๕๖๗ (บาท)	๒๕๖๘ (บาท)	๒๕๖๙ (บาท)	๒๕๗๐ (บาท)			
๑๖๖	โครงการซ่อมแซมคลังถ่ายคันม่ค้ำห้วยสะทาด พื้นที่ ๑๒ ไร่	เพื่อเป็นการชะลอการพังทลายของคันม่ค้ำในการทำการเกษตร มีชุมชน	ซ่อมแซมฝายกั้นน้ำ ห้วยที่ ๑๒ ลูกครึ่ง น้อยกว่า ๒๐๐ ลบ.ม. ใช้วัสดุที่ปลอดภัย หน้าตัดไม่ลึกกว่า ๓.๖ เมตร รวม ๘๐ พylon เสริม ขนาด ๒ เมตร ยาว ๓ ม. จำนวน ๑๐ ต้น	๑๐๐,๐๐๐	๑๐๐,๐๐๐	๑๐๐,๐๐๐	๑๐๐,๐๐๐	๑๐๐,๐๐๐	ประชาชนใน พื้นที่ใช้การ ใช้รถไถและ เป็นการ เก็บน้ำที่ ไม่กระทบ	มีน้ำใช้การ ทำการเกษตร	กองช่าง
๑๖๗	โครงการ ขุดลอก ทางน้ำ สายหนอง ห้วยที่ ๑๑	เพื่อเพิ่ม ความจุ ของน้ำ ที่สามารถ กักเก็บ น้ำใน ปริมาณที่ เพิ่มมากขึ้น	ทางน้ำ สายหนอง ห้วยที่ ๑๒	๒๐๐,๐๐๐	๒๐๐,๐๐๐	๒๐๐,๐๐๐	๒๐๐,๐๐๐	๒๐๐,๐๐๐	การ ขุด ความ สะอาด ของ ของ	ประชาชนใน พื้นที่ได้รับ ผลประโยชน์ และน้ำที่ เพียงพอ ความ ต้องการ	กองช่าง
๑๖๘	โครงการขุดลอก ร่องระบายน้ำ พร้อมวางท่อ ระบายน้ำ สายข้างคลอง ชลประทาน ห้วยที่ ๑๒, ๒๐	เพื่อทำให้ การระบาย น้ำ ป้องกัน น้ำท่วม ภายในหมู่บ้าน	ขุดลอกร่องระบายน้ำ ระยะทาง ๒,๒๐๐ เมตร พร้อมวางท่อ ขนาด ๐.๖๐x๑.๐๐ เมตร จำนวน ๓๕๐ พylon	๕๐๐,๐๐๐	๕๐๐,๐๐๐	๕๐๐,๐๐๐	๕๐๐,๐๐๐	๕๐๐,๐๐๐	ความ สะอาด ของ น้ำ ตาม แบบ ที่ อบ ต.	ร่องระบายน้ำ สามารถ ไหลเวียนได้ อย่าง สะดวก ลด ปัญหา น้ำท่วม ได้	กองช่าง

1. ยุทธศาสตร์การพัฒนาด้านโครงสร้างพื้นฐาน

๑.๓ แผนงานการเกษตร

ที่	โครงการ/กิจกรรม	วัตถุประสงค์	เป้าหมาย (ผลผลิตของโครงการ)	งบประมาณและที่ผ่านมา					ตัวชี้วัด (KPI)	ผลที่คาดว่าจะได้รับ	หน่วยงานที่รับผิดชอบ
				๒๕๖๖ (บาท)	๒๕๖๗ (บาท)	๒๕๖๘ (บาท)	๒๕๖๙ (บาท)	๒๕๗๐ (บาท)			
๐๐	โครงการ เลี้ยงไก่ไข่หรือไก่เนื้อที่กักโรคเพื่อผลิตไข่ประมง หมู่ที่ ๑๓	เพื่อเพิ่มรายได้ให้เลี้ยงพ่อค้าความต้องการของกรมในชุมชน	เจอย่านาคลองขนาด ๖ ไร่	๑๕,๐๐๐	๑๕,๐๐๐	๑๕,๐๐๐	๑๕,๐๐๐	๑๕,๐๐๐	การเพาะเลี้ยงสัตว์ปีกของเกษตรกรที่สนใจ	ประชาชนในหมู่บ้าน	กองช่าง
๐๑	โครงการ ส่งเสริมผู้เลี้ยงไก่ไข่	เพื่อเป็นการส่งเสริมผู้เลี้ยงไก่ไข่	ผู้เลี้ยงไก่ไข่ ๑๐๐ ราย	๑๐๐,๐๐๐	๑๐๐,๐๐๐	๑๐๐,๐๐๐	๑๐๐,๐๐๐	๑๐๐,๐๐๐	ประชาชนมีน้ำใจต่อเกษตรกร	มีน้ำใจในเกษตรกร	กองช่าง

ยุทธศาสตร์การพัฒนาตำบลโครงสร้างพื้นฐาน

๑.๓ แผนงานการเกษตร

ที่	โครงการ/กิจกรรม	วัตถุประสงค์	เป้าหมาย (ผลผลิตของโครงการ)	งบประมาณและที่มา					ตัวชี้วัด (KPI)	ผลที่คาดว่าจะได้รับ	หน่วยงานที่รับผิดชอบ
				๒๕๖๖ (บาท)	๒๕๖๗ (บาท)	๒๕๖๘ (บาท)	๒๕๖๙ (บาท)	๒๕๗๐ (บาท)			
๐๒	โครงการก่อสร้างคลองส่งน้ำ (คลองย่อย) จากเชิงเขา - หัวเขา/ลาดหมู่ที่ ๑๔	เพื่อก่อสร้างคลองส่งน้ำเข้าในพื้นที่ทำเกษตรของประชาชนในชุมชน	โครงการ กว้าง ๒๐๐ ม. ลึก ๑ ม. ระยะทาง ๒ กม.	๒,๐๐๐,๐๐๐	๒,๐๐๐,๐๐๐	๒,๐๐๐,๐๐๐	๒,๐๐๐,๐๐๐	๑,๐๐๐,๐๐๐	ความยาวของแม่น้ำ/คลอง/หัวเขื่อนความลึก/ความสูงของ อบต. ที่ได้รับการอุดหนุนหรือการปรับปรุงรายได้ ๒๐	เพื่อเป็นการสร้างคลองส่งน้ำให้เข้าถึงทุกพื้นที่ทำเกษตร	กองช่าง
๐๓	โครงการก่อสร้างคลองส่งน้ำคอนกรีตเสริมเหล็ก หมู่ที่ ๑๔	เพื่อก่อสร้างคลองส่งน้ำเข้าในพื้นที่ทำการเกษตรของประชาชน	กว้าง ๒ ม. ลึก ๑.๕๐ ม. ระยะทาง ๓,๓๐๐ ม.	๑,๕๐๐,๐๐๐	๑,๕๐๐,๐๐๐	๑,๕๐๐,๐๐๐	๑,๕๐๐,๐๐๐	๑,๕๐๐,๐๐๐	ความยาวของแม่น้ำ/คลอง/หัวเขื่อนความลึก/ความสูงของ อบต. ที่ได้รับการอุดหนุนหรือการปรับปรุงรายได้ ๒๐	เพื่อเป็นการสร้างคลองส่งน้ำให้เข้าถึงทุกพื้นที่ทำเกษตร	กองช่าง

ยุทธศาสตร์การพัฒนาด้านโครงสร้างพื้นฐาน

๑.๓ แผนงานการเกษตร

ที่	โครงการ/กิจกรรม	วัตถุประสงค์	เป้าหมาย (ผลผลิตของโครงการ)	งบประมาณและที่ผ่านมา				ตัวชี้วัด (KPI)	ผลที่คาดว่าจะได้รับ	หน่วยงานที่รับผิดชอบ
				๒๕๖๖ (บาท)	๒๕๖๗ (บาท)	๒๕๖๘ (บาท)	๒๕๖๙ (บาท)			
๑๐๔	โครงการก่อสร้างคลองส่งน้ำเชื่อมโครงการทำเหมืองส่งน้ำ	เพื่อให้ประชาชนในพื้นที่ที่มีน้ำใช้ในโครงการทำเหมืองส่งน้ำ	กว้าง ๑ ม. ยาว ๒,๑๐๐ ม. ลึก ๑.๐๐ ม.	๘๐๐,๐๐๐	๘๐๐,๐๐๐	๘๐๐,๐๐๐	๘๐๐,๐๐๐	มาตรฐานการก่อสร้างที่อยู่ในความควบคุมของ อบต. เพื่อเป็นกรณีสร้างคลองส่งน้ำให้ข้างเคียงทุกพื้นที่ทำเหมือง การเกษตร	กองช่าง	
๑๐๕	โครงการขุดลอกหนองหนองน้ำ	เพื่อที่จะปรับปรุงพื้นที่ที่เสื่อมสภาพได้เป็นอย่างดี	กว้าง ๔๐ ม. ยาว ๘๐ ม. ลึกเฉลี่ย ๒ ม.	๒๐๐,๐๐๐	๒๐๐,๐๐๐	๒๐๐,๐๐๐	๒๐๐,๐๐๐	ความสะอาด แม่น้ำ/คลอง/คูน้ำในตำบล/หมู่บ้าน/ตำบล/อำเภอ อบต. ที่ได้รับการขุดลอกหรือการปรับปรุง ร้อยละ ๖๐	กองช่าง	

ยุทธศาสตร์การพัฒนาตามโครงสร้างพื้นฐาน

๑.๓ แผนงานการเกษตร

ที่	โครงการ/กิจกรรม	วัตถุประสงค์	เป้าหมาย (ผลผลิตของโครงการ)	งบประมาณและที่ผ่านมา					ตัวชี้วัด (KPI)	ผลที่คาดว่าจะได้รับ	หน่วยงานที่รับผิดชอบ
				๒๕๖๖ (บาท)	๒๕๖๗ (บาท)	๒๕๖๘ (บาท)	๒๕๖๙ (บาท)	๒๕๗๐ (บาท)			
๑๖	โครงการก่อสร้างคลองส่งน้ำสายคลองดิน-วัดสระบัว	เพื่อช่วยประชาชนในพื้นที่ให้มีน้ำใช้ทำเกษตร	กว้าง ๑ ม. ยาว ๑ กม. ลึก ๐.๕๐ ม.	๑๐๐,๐๐๐	๑๐๐,๐๐๐	๑๐๐,๐๐๐	๑๐๐,๐๐๐	๑๖๐,๐๐๐	มาตรฐานการก่อสร้างยังคงส่งน้ำอยู่เป็นความพอใจของ อบ.ต.	เพื่อเป็นการสร้างคลองส่งน้ำให้ประชาชนได้ใช้ทำเกษตร	กองช่าง
๑๗	โครงการขุดลอกคูคลองเพื่อช่วยความสะอาด	เพื่อขุดลอกคูคลองที่มีวัชพืชรบกวนการเดินเรือ	กว้าง ๑๓ ม. ลึกเฉลี่ย ๑.๕๐ ม. ระยะทาง ๕.๐๐๐ กม.	๒,๓๓๐,๐๐๐	๒,๓๓๐,๐๐๐	๒,๓๓๐,๐๐๐	๒,๓๓๐,๐๐๐	๒,๓๓๐,๐๐๐	ความยาวของแม่น้ำ/คลอง/คู คลอง/ความสะอาดของ อบ.ต. ที่ได้รับ การขุดลอก หรือปรับปรุง (กม.)	ประชาชนมีน้ำเพียงพอในการทำการเกษตร และไว้สำหรับอุปโภค	กองช่าง

ยุทธศาสตร์การพัฒนาตำบลโครงสร้างพื้นฐาน

๑.๓ แผนงานการเกษตร

ที่	โครงการ/ กิจกรรม	วัตถุประสงค์	เป้าหมาย (ผลผลิตของ โครงการ)	งบประมาณและที่ผ่านมา				ตัวชี้วัด (KPI)	ผลที่คาดว่าจะ ได้รับ	หน่วยงาน ที่ รับผิดชอบ
				๒๕๖๖ (บาท)	๒๕๖๗ (บาท)	๒๕๖๘ (บาท)	๒๕๖๙ (บาท)			
๐๘	โครงการ ซ่อมแซมขุดล้าง สายน้ำ ลำห้วย ปลายต หมู่ที่ ๓๗	เพื่อเป็นการ แก้ปัญหาวังใช้ ในการเกษตร ในชุมชน	ลูกรังไม้บอย กว่า ๑๕๐ ลบ.ม. ซึ่งใช้ดูแลพื้นที่ ขนาดหน้าตัด ไม่น้อยกว่า ๓ นิ้ว จำนวน ๘๐ ฟ่อน เสกเส้นไม้ ขนาด ๖ นิ้ว ยาว ๓ ม. จำนวน ๑๐ ต้น	๑๐๐,๐๐๐	๑๐๐,๐๐๐	๑๐๐,๐๐๐	๑๐๐,๐๐๐	ประชาชนมีน้ำ ใช้ตลอดปีและ เป็นการกักเก็บ น้ำเพื่อใช้ใน การเกษตร	มีน้ำใช้ใน การ การเกษตร	กองช่าง

ยุทธศาสตร์การพัฒนาด้านโครงสร้างพื้นฐาน

๑.๓ แผนงานการเกษตร

ที่	โครงการ/กิจกรรม	วัตถุประสงค์	เป้าหมาย (ผลผลิตของโครงการ)	งบประมาณและที่ผ่านมา				ตัวชี้วัด (KPI)	ผลที่คาดว่าจะได้รับ	หน่วยงานที่รับผิดชอบ
				๒๕๖๖ (บาท)	๒๕๖๗ (บาท)	๒๕๖๘ (บาท)	๒๕๖๙ (บาท)			
๐๙	โครงการซ่อมแซมฝายกั้นน้ำ หมู่ที่ ๑๘	เพื่อเป็นการระดมเงินเพื่อไว้ใช้ในการทำการเกษตรเริ่มชุมชน	กว้าง ๑๘ ม. สันฝายสูง ๒ ม. ฝายสูงข้างละ ๓.๕๐ ม.	๓๕๐,๐๐๐	๓๕๐,๐๐๐	๓๕๐,๐๐๐	๓๕๐,๐๐๐	มาตรฐานการก่อสร้างฝายอยู่ในสภาวะสมบูรณ์ของ อบต.	เห็นความเท่าเทียมเกิดความเดือดร้อนของประชาชนในพื้นที่	กองช่าง
๑๐	โครงการขุดลอกคลองส่งน้ำหน้าตำบล ตรวจสอบน้ำหนัก หมู่ที่ ๒๐	เพื่อคัดกรองน้ำและเก็บกักน้ำไว้ใช้ปริมาณที่เพิ่มขึ้น	ขุดลอกคลองส่งน้ำกว้าง ๑.๕๐ ม. ยาว ๖๐๐ ม.เล็ก ๐.๕๐ ม.	๒๐,๐๐๐	๒๐,๐๐๐	๒๐,๐๐๐	๒๐,๐๐๐	ความยาวของแม่น้ำ/คลอง/หัวฝายในปริมาณที่ได้ออกการดูแลรักษาการปรับปรุงการประปาหรือการปรับปรุงร้อยละ ๒๐ ได้เต็มที่	เพื่อให้มีน้ำใช้สำหรับทำการเกษตรและน้ำอุปโภคบริโภคที่อยู่น้ำดื่มรับบริการความรับผิดชอบ	กองช่าง

๑. ยุทธศาสตร์การพัฒนาตำบลโครงสร้างพื้นฐาน

๑.๓ แผนงานการเกษตร

ที่	โครงการ/กิจกรรม	วัตถุประสงค์	เป้าหมาย (ผลผลิตของโครงการ)	งบประมาณและที่พัฒนา					ตัวชี้วัด (KPI)	ผลที่คาดว่าจะได้รับ	หน่วยงานที่รับผิดชอบ
				๒๕๖๖ (บาท)	๒๕๖๗ (บาท)	๒๕๖๘ (บาท)	๒๕๖๙ (บาท)	๒๕๗๐ (บาท)			
๓๓๑	โครงการขุดลอกคลองของระบบน้ำ (คลองซอย) หมู่ที่ ๒๐	เพื่อให้คลองมีความลึกและมีความกว้างเพิ่มมากขึ้นและสามารถเก็บกักน้ำที่ได้รับปริมาณที่เพิ่มขึ้น	ขุดลอกคลองระบบน้ำ กว้าง ๑.๕๐ ม. ยาว ๒๐๐ ม. ลึก ๐.๕๐ ม. พร้อมวางท่อ ขนาด ๒๐ x ๑๐๐ ม.	๑๒๐,๐๐๐	๑๒๐,๐๐๐	๑๒๐,๐๐๐	๑๒๐,๐๐๐	๑๒๐,๐๐๐	ความยาวของแม่เหล็ก/คลอง/ช่วยในความรับผิดชอบของ อบต. ที่ได้รับ การขุดลอกหรือ การปรับปรุง ร้อยละ ๑๐	เพื่อให้มีน้ำใช้สำหรับทำ การเกษตรและน้ำอุปโภค/บริโภคที่ อยู่ในครัวเรือนได้รับประโยชน์ใช้ประโยชน์ได้เต็มที่	กองช่าง
๓๓๒	โครงการวางท่อคอนกรีตพร้อมท่อพัก (คลองซอย) บนดินเพื่อการเกษตร) หมู่ที่ ๒๐	เพื่อเป็นการระบายน้ำให้สะดวกแก่ประชาชนผู้ใช้ การทำ การเกษตร	วางท่อคอนกรีต ขนาด ๘๐x ๑๐๐ ม. พร้อมท่อพัก จำนวน ๗ จุด และท่อขนาด ๘๐x๗๐๐ ม. จำนวน ๗ จุด	๒๐๐,๐๐๐	๒๐๐,๐๐๐	๒๐๐,๐๐๐	๒๐๐,๐๐๐	๒๐๐,๐๐๐	ความยาวของระยะการวางท่อและท่อที่ได้มาตรฐานตามแบบ อบต. กำหนด	เพื่อให้การไหลของน้ำภายในหมู่บ้านไหลได้สะดวกและนำมาใช้ รวมถึง	กองช่าง

ยุทธศาสตร์การพัฒนาตัวเมืองสร้างพื้นฐาน

๑.๓ แผนงานการเกษตร

ที่	โครงการ/ กิจกรรม	วัตถุประสงค์	เป้าหมาย (ผลผลิต ของ โครงการ)	งบประมาณและที่ผ่านมา				ตัวชี้วัด (KPI)	ผลที่คาดว่าจะได้รับ	หน่วยงาน ที่ รับผิดชอบ
				๒๕๖๖ (บาท)	๒๕๖๗ (บาท)	๒๕๖๘ (บาท)	๒๕๖๙ (บาท)			
๑๓	โครงการ ปรับปรุง คลองส่งน้ำ สาย ชัยย ๑ หมู่ที่ ๑๖ หมู่ที่ ๒๐	เพื่อเป็นการ ระบายน้ำให้ สะดวกแก่ ประชาชนใน พื้นที่ การทำการ การเกษตร	ระยะทาง ๕๐๐ ม.	๕๐,๐๐๐	๕๐,๐๐๐	๕๐,๐๐๐	๕๐,๐๐๐	ความยาวของ แม่น้ำ/คลอง/ห้วย ในตำบลรับผิดชอบ ของ อบต. ที่ได้รับ การขุดลอกหรือ การปรับปรุง ร้อยละ ๖๐	เพื่อให้มีน้ำใช้สำหรับ ทำการเกษตรและน้ำ อุปโภค/บริโภคที่อยู่ ในตำบลรับผิดชอบให้ ใช้ประโยชน์ได้เต็มที่	กองช่าง
๑๔	โครงการ ปรับปรุง คลองส่งน้ำ สาย ชัยย ๒ หมู่ที่ ๒๐	เพื่อเป็นการ ระบายน้ำให้ สะดวกแก่ ประชาชนใน พื้นที่ การทำการ การเกษตร	ระยะทาง ๕๐๐ ม.	๕๐,๐๐๐	๕๐,๐๐๐	๕๐,๐๐๐	๕๐,๐๐๐	ความยาวของ แม่น้ำ/คลอง/ห้วย ในตำบลรับผิดชอบ ของ อบต. ที่ได้รับ การขุดลอกหรือ การปรับปรุง ร้อยละ ๖๐	เพื่อให้มีน้ำใช้สำหรับ ทำการเกษตรและน้ำ อุปโภค/บริโภคที่อยู่ ในตำบลรับผิดชอบให้ ใช้ประโยชน์ได้เต็มที่	กองช่าง

ยุทธศาสตร์การพัฒนาด้านโครงสร้างพื้นฐาน

๑.๓ แผนงานการเกษตร

ที่	โครงการ / กิจกรรม	วัตถุประสงค์	เป้าหมาย (ผลผลิตของโครงการ)	งบประมาณและที่มา				ตัวชี้วัด (KPI)	ผลที่คาดว่าจะได้รับ	หน่วยงานที่รับผิดชอบ
				๒๕๖๖ (บาท)	๒๕๖๗ (บาท)	๒๕๖๘ (บาท)	๒๕๖๙ (บาท)			
๑๓๕	โครงการ	เพื่อใช้เป็นแหล่ง	พื้นที่	๓๓๓๕,๗๒๐,๐๐๐	๓๓๓๕,๗๒๐,๐๐๐	๓๓๓๕,๗๒๐,๐๐๐	๓๓๓๕,๗๒๐,๐๐๐	ร้อยละ ๘๐ มีพื้นที่ดำเนินการ	ประจําชน มีพื้นที่เพียงพอ	กลาง
	จัดปลูก	สาธารณะ	ไม่น้อยกว่า					ดำเนินการ	ในการ	
	บึงอรัญ	ประโยชน์	๑,๐๕๖					ดำเนินการ	ทำการ	
	บ้าน	พื้นที่	หลักเฉลี่ย					ดำเนินการ	เพื่อเกิด	
	ตลิ่ง	๗.๕	๕ ม.					ดำเนินการ	และ	
	ปอแดง	จากเก็บน้ำ	ลาดเอียง					ดำเนินการ	โยชน์	
	หมู่ที่ ๒๐	ไว้ใช้	๑:๒					ดำเนินการ	แก่	
	เชื่อม	ประโยชน์	บริเวณ					ดำเนินการ	สำหรับ	
	ตำบล	ร่วมกันของ	ตำบล					ดำเนินการ	อุปโภค	
	คลอง	คนในชุมชน	๘,๓๖๘,๐					ดำเนินการ	และ	
	ขาม	และใช้	๐๐ ส.ม.					ดำเนินการ	และ	
		อุปโภค-บริโภค						ดำเนินการ	และ	
		บริโภค						ดำเนินการ	และ	

ยุทธศาสตร์การพัฒนาด้านโครงสร้างพื้นฐาน

๑.๕ แผนงานการพาณิชย์

ที่	โครงการ/กิจกรรม	วัตถุประสงค์	เป้าหมาย (ผลผลิตของโครงการ)	งบประมาณและที่ผ่านมา					ตัวชี้วัด (KPI)	ผลที่คาดว่าจะได้รับ	หน่วยงานที่รับผิดชอบ
				๑๕๖๖ (บาท)	๒๕๖๗ (บาท)	๒๕๖๘ (บาท)	๒๕๖๙ (บาท)	๑๕๗๐ (บาท)			
๑๒๖	โครงการขยายเขตประปาส่วนภูมิภาคบางพลี หมู่ที่ ๓	เพื่อรับน้ำอุปโภคและบริโภคทั่วถึงทุกพื้นที่ภายในหมู่บ้าน	ขยายเขตประปา ระยะทางตามถนน สายหลัก สายต่อ หมู่ที่ ๓ ตามมาตรฐานการประปาส่วนภูมิภาค	๑๐๐,๐๐๐	๑๐๐,๐๐๐	๑๐๐,๐๐๐	๑๐๐,๐๐๐	๑๐๐,๐๐๐	จำนวนครัวเรือนที่มีน้ำที่สะอาดเหมาะสม เพื่อบริการอุปโภคและบริโภคอย่างปลอดภัย ครบถ้วน รวดเร็ว ๗๕	ประชาชนไม่ความรับผิดชอบของ อบต. มีปริมาณน้ำที่เพียงพอต่อความต้องการอุปโภค และบริโภค และ ๖๕๕	กองช่าง
๑๓	โครงการขยายเขตประปาส่วนภูมิภาคบางพลี หมู่ที่ ๒	เพื่อขยายเขตประปาทั่วถึงทุกพื้นที่	ขยายเขตประปา ส่วนภูมิภาค ระยะทาง ๑,๕๐๐ ม.	๕๖๘,๓๕๐	๕๖๘,๓๕๐	๕๖๘,๓๕๐	๕๖๘,๓๕๐	๕๖๘,๓๕๐	การดูแลความรับผิดชอบของ อบต.	ประชาชนในพื้นที่ที่ได้รับผลประโยชน์ ประโยชน์ และ มีพื้นที่สาธารณะ	กองช่าง

ยุทธศาสตร์การพัฒนาด้านโครงสร้างพื้นฐาน
๑.๔ แผนงานการพาณิชย์

ที่	โครงการ/ กิจกรรม	วัตถุประสงค์	เป้าหมาย (ผลผลิตของ โครงการ)	งบประมาณและที่ผ่านมา				ตัวชี้วัด (KPI)	ผลที่คาดว่าจะ จะได้รับ	หน่วยงาน ที่ รับผิดชอบ
				๒๕๖๖ (บาท)	๒๕๖๗ (บาท)	๒๕๖๘ (บาท)	๒๕๖๙ (บาท)			
๑๑๕	โครงการ ปรับปรุง ระบบ ประปา หมู่บ้าน หมู่ที่ ๗	เพื่อปรับปรุง ซ่อมแซม ระบบประปา ที่ชำรุดให้ กลับมาใช้ งานได้ดี และมีอนามัย	ปรับปรุง ซ่อมแซม ระบบประปา ที่ชำรุด	๑๐๐,๐๐๐	๑๐๐,๐๐๐	๑๐๐,๐๐๐	๑๐๐,๐๐๐	จำนวน ครัวเรือนที่มี ที่สะอาด เหมาะสมสำหรับ การอุปโภค และบริโภค อย่างปลอดภัย และ สุขุม ครัวเรือน ร้อยละ ๘๕	ประชาชนใน ความ รับผิดชอบ ของ อบต. ปริมาณน้ำที่ เพียงพอต่อ ความต้องการ อุปโภค และ บริโภค	กองช่าง
๑๑๖	โครงการ ปรับปรุง ระบบผลิต น้ำประปา หมู่ที่ ๘	เพื่อปรับปรุง ซ่อมแซม ระบบประปา ที่ชำรุดให้ กลับมาใช้ งานได้ดี เพิ่มขึ้นเดิม	ปรับปรุง ซ่อมแซม ระบบประปา ที่ชำรุด	๓,๐๐๐,๐๐๐	๓,๐๐๐,๐๐๐	๓,๐๐๐,๐๐๐	๓,๐๐๐,๐๐๐	จำนวน ครัวเรือน น้ำที่สะอาด เหมาะสมสำหรับ การอุปโภค และบริโภค อย่างปลอดภัย และ สุขุม ครัวเรือน ร้อยละ ๘๕	ประชาชน ในความ รับผิดชอบ ของ อบต. ปริมาณน้ำ ที่เพียงพอต่อ ความต้องการ อุปโภค และ บริโภค	กองช่าง

ยุทธศาสตร์การพัฒนาด้านโครงสร้างพื้นฐาน

๑.๔ แผนงานการพาณิชย์

ที่	โครงการ/กิจกรรม	วัตถุประสงค์	เป้าหมาย (ผลผลิตของโครงการ)	งบประมาณและที่ผ่านมา				ตัวชี้วัด (KPI)	ผลที่คาดว่าจะได้รับ	หน่วยงานที่รับผิดชอบ
				๒๕๖๖ (บาท)	๒๕๖๗ (บาท)	๒๕๖๘ (บาท)	๒๕๖๙ (บาท)			
๒๐	โครงการขยายเขตท่อเมนส่งน้ำประปา หมู่ที่ ๘	เพื่อขยายเขตประปาให้เข้าถึงทุกพื้นที่	ขยายเขตท่อเมนประปาภายในและภายนอกหมู่บ้าน	๔,๐๐๐,๐๐๐	๔,๐๐๐,๐๐๐	๔,๐๐๐,๐๐๐	๔,๐๐๐,๐๐๐	การดูแลคุณภาพน้ำดื่มสะอาด ปริมาณน้ำดื่มที่สะอาด ของ อบต.	ประชาชนในพื้นที่ได้รับผลประโยชน์และมีความพึงพอใจ ความต้องการ	กองช่าง
๒๑	โครงการขยายเขตประปาจากเขตเทศบาล หมู่ที่ ๑๐	เพื่อให้มีแหล่งน้ำอุปโภคบริโภคที่เพียงพอทั่วพื้นที่ภายในหมู่บ้าน	ระยะทาง ๕๐๐ ม. ขยายท่อ ๕ นิ้ว ตามมาตรฐานการระดมสำรวจคุณภาพ	๒๐๐,๐๐๐	๒๐๐,๐๐๐	๒๐๐,๐๐๐	๒๐๐,๐๐๐	จำนวนครัวเรือนมีน้ำใช้สะอาด ความสะดวกสบายในการอุปโภคและบริโภค อย่างไม่ขาดแคลนคิดเป็นครัวเรือนร้อยละ ๘๕	ประชาชนไม่มีความวิตกกังวล รับผลิตของ อบต. มีปริมาณน้ำที่เพียงพอต่อความต้องการ อุปโภคและบริโภค	กองช่าง

๑.๕ แผนงานการพัฒนาด้านโครงสร้างพื้นฐาน

๑.๕ แผนงานการพัฒนาอาชีพ

ที่	โครงการ/กิจกรรม	วัตถุประสงค์	เป้าหมาย (ผลผลิตของโครงการ)	งบประมาณและที่ผ่านมา					ตัวชี้วัด (KPI)	ผลที่คาดว่าจะได้รับ	หน่วยงานที่รับผิดชอบ
				๒๕๖๖ (บาท)	๒๕๖๗ (บาท)	๒๕๖๘ (บาท)	๒๕๖๙ (บาท)	๒๕๗๐ (บาท)			
๒๒	โครงการขยายเขตระบบจ่ายไฟฟ้าในพื้นที่ ๑๑ หมู่ที่ ๑๑	เพื่อขยายเขตระบบจ่ายไฟฟ้าให้ครอบคลุมพื้นที่	ขยายเขตเพื่อระบบจ่ายไฟฟ้าภายในและภายนอกหมู่บ้าน	๒,๐๐๐,๐๐๐	๒,๐๐๐,๐๐๐	๒,๐๐๐,๐๐๐	๒,๐๐๐,๐๐๐	๒,๐๐๐,๐๐๐	การดูแลความเรียบร้อยของระบบ.	ประชาชนในพื้นที่ได้รับผลประโยชน์และมีน้ำเพียงพอต่อความต้องการ	กษ.ช.ง
๒๓	โครงการปรับปรุงระบบผลิตน้ำประปา หมู่ที่ ๑๑	เพื่อปรับปรุงระบบผลิตน้ำประปาให้สามารถใช้งานได้	ปรับปรุงซ่อมแซมระบบประปาที่ชำรุดให้กลับมาใช้งานได้	๓,๐๐๐,๐๐๐	๓,๐๐๐,๐๐๐	๓,๐๐๐,๐๐๐	๓,๐๐๐,๐๐๐	๓,๐๐๐,๐๐๐	จำนวนครัวเรือนที่มีน้ำที่สะอาดเหมาะสมกับ การอุปโภคและ บริโภคอย่างไม่มีขาดแคลนครั้ง เรือน ร้อยละ ๘๕	ประชาชนในครัวเรือนมีความสะอาด. มีปริมาณน้ำที่เพียงพอต่อความต้องการ ความดีของการ อุปโภค และ บริโภค	กษ.ช.ง

๑. ยุทธศาสตร์การพัฒนาตำบลโครงสร้างพื้นฐาน

๑.๔ แผนงานการพาณิชย์

ที่	โครงการ/ กิจกรรม	วัตถุประสงค์	เป้าหมาย (ผลผลิตของ โครงการ)	งบประมาณและที่ผ่านมา				ตัวชี้วัด (KPI)	ผลที่คาดว่าจะ ได้รับ	หน่วยงาน ที่ รับผิดชอบ
				๒๕๖๖ (บาท)	๒๕๖๗ (บาท)	๒๕๖๘ (บาท)	๒๕๖๙ (บาท)			
๒๔	โครงการ ก่อสร้าง โรงสูบน้ำ ประปาภิรต บ้านสร้าง ธารมณี หมู่ที่ ๑๑	เพื่อให้สามารถ สูบน้ำได้ สำหรับผลิต น้ำประปาได้ อย่างพอเพียง และทันต่อ ความต้องการ ในการผลิต ได้ประปา	ก่อสร้าง โรงสูบน้ำ ๑ หลัง ตามแบบ มาตรฐาน	๒๕๖๖ (บาท)	๒๕๖๗ (บาท)	๒๕๖๘ (บาท)	๒๕๖๙ (บาท)	มีระบบผลิต น้ำประปา ที่ได้น้ำสะอาด ประชาชนมีน้ำ ใช้สะอาดใช้ใน การอุปโภค/ บริโภค	กองช่าง	

ยุทธศาสตร์การพัฒนาด้านโครงสร้างพื้นฐาน

๑.๕ แผนงานการพาณิชย์

ที่	โครงการ/กิจกรรม	วัตถุประสงค์	เป้าหมาย (ผลผลิตของโครงการ)	งบประมาณและที่ผ่านมา					ตัวชี้วัด (KPI)	ผลที่คาดว่าจะได้รับ	หน่วยงานที่รับผิดชอบ
				๒๕๖๖ (บาท)	๒๕๖๗ (บาท)	๒๕๖๘ (บาท)	๒๕๖๙ (บาท)	๒๕๗๐ (บาท)			
๒๕	โครงการก่อสร้างระบบประปา ระบบประปาผิวดิน ขนาดใหญ่ ๑๒ หมู่ ๑๒	เพื่อเพิ่มพื้นที่ประปาที่สะอาด สุขภาพดี และปลอดภัย	ก่อสร้างระบบประปาผิวดิน ขนาดใหญ่ ๑๒ หมู่ ๑๒	๕,๐๐๐,๐๐๐	๕,๐๐๐,๐๐๐	๕,๐๐๐,๐๐๐	๕,๐๐๐,๐๐๐	๕,๐๐๐,๐๐๐	ประชากรที่ได้รับประโยชน์ จำนวน ๑,๕๕๗ ครัวเรือน	กรมประปา และปอตทท. ในกาารดูแล และบริษัท	
๒๖	โครงการขยายแหล่งเก็บน้ำประปาผลิตน้ำประปา หมู่ ๑๒	เพื่อใช้เป็นแหล่งน้ำสาธารณะที่สะอาด เก็บน้ำไว้ใช้กับประปา	ขุดลอก/ขยายแหล่งเก็บน้ำดิบผลิตน้ำประปา จำนวน ๑ แห่ง	๑,๐๐๐,๐๐๐	๑,๐๐๐,๐๐๐	๑,๐๐๐,๐๐๐	๑,๐๐๐,๐๐๐	๑,๐๐๐,๐๐๐	ร้อยละ ๘๐ มีการดำเนินการตามโครงการเพื่อเกิดประโยชน์แก่ประชาชน	ประชาชนมีน้ำเพียงพอในการทำการเกษตร และการใช้สำหรับอุปโภค	กองช่าง

๑.๔ แผนงานการพาณิชย์

๑.๔ แผนงานการพาณิชย์

ที่	โครงการ/กิจกรรม	วัตถุประสงค์	เป้าหมาย (ผลผลิตของโครงการ)	งบประมาณและที่ผ่านมา				ตัวชี้วัด (KPI)	ผลที่คาดว่าจะได้รับ	หน่วยงานที่รับผิดชอบ
				๒๕๖๒ (บาท)	๒๕๖๓ (บาท)	๒๕๖๔ (บาท)	๒๕๖๕ (บาท)			
๒๓	โครงการปรับปรุงน้ำประปาหมู่บ้าน (วางท่อ) หมู่ที่ ๑๓	เพื่อให้มีน้ำอุปโภคและบริโภค ๒ สาย-สายที่ ๑ ตั้งรับตกบ้านสายที่ ๑๓ ตะวันออกบ้าน	ขยายเขตประปา ระยะทาง ๒,๐๐๐ ม. วางท่อมุม ๒ ไร่ ขนาด ๑๓.๘ มม.	๑๐๐,๐๐๐	๑๐๐,๐๐๐	๑๐๐,๐๐๐	๑๐๐,๐๐๐	จำนวนครัวเรือนที่มีน้ำที่สะอาดเหมาะสมสำหรับการอุปโภคและบริโภคอย่างสะอาด แคลน คิดเป็นครัวเรือน ๑๕๕ ไร่	ประชาชนในตำบล รับผิดชอบ ของ อบต. มีปริมาณน้ำที่เพียงพอต่อความต้องการอุปโภค และบริโภค	กองช่าง
๒๔	โครงการปรับปรุงระบบน้ำประปา (วางท่อ) สายทางเข้าโรงเรียน หรือบ่อพัก หมู่ที่ ๑๔	เพื่อปรับปรุงซ่อมแซมระบบประปาที่ชำรุดใช้กลับมาใช้งานได้ดี เพิ่มเงินเติม	ปรับปรุงซ่อมแซมระบบประปา โดยวางท่อขนาด ๒๐X๑๐๐ มม. จำนวน ๑๐๐ ฟุต	๑๐๐,๐๐๐	๑๐๐,๐๐๐	๑๐๐,๐๐๐	๑๐๐,๐๐๐	จำนวนครัวเรือนที่มีน้ำที่สะอาดเหมาะสมสำหรับการอุปโภคและบริโภคอย่างไม่ขาด ครัวเรือน ๕๕ ไร่	ประชาชนในตำบล รับผิดชอบ ของ อบต. มีปริมาณน้ำที่เพียงพอ ความต้องการอุปโภค และบริโภค	กองช่าง

๑. ยุทธศาสตร์การพัฒนาด้านโครงสร้างพื้นฐาน

๑.๕ แผนงานการพาณิชย์

ที่	โครงการ/ กิจกรรม	วัตถุประสงค์	เป้าหมาย (ผลผลิตของ โครงการ)	งบประมาณและที่พัฒนา				ตัวชี้วัด (KPI)	ผลที่คาดว่าจะได้รับ	หน่วยงาน ที่รับผิดชอบ
				๒๕๖๖ (บาท)	๒๕๖๗ (บาท)	๒๕๖๘ (บาท)	๒๕๖๙ (บาท)			
๒๒๕	โครงการก่อสร้าง ประตูน้ำ แบบใต้ดิน หมู่ที่ ๑๕	เพื่อให้ประชาชน ภายในหมู่บ้าน มีน้ำประปาใช้ และมีความ เพียงพอต่อ ความต้องการ	ก่อสร้าง ประตูน้ำ แบบใต้ดิน หมู่ที่ ๑๕ จำนวน ๑ แห่ง	๔๕๐,๐๐๐	๕๕๐,๐๐๐	๕๕๐,๐๐๐	๕๕๐,๐๐๐	จำนวนครัวเรือน มีน้ำสะอาด เหมาะสมสำหรับ การอุปโภคและ บริโภคอย่างไม่ ขาดแคลน (คิดเป็นครัวเรือน) ร้อยละ ๘๕	ประชาชน มีความ รับผิดชอบ ของ อบต. มีปริมาณ น้ำเพียงพอต่อ ความต้องการ ในการอุปโภค และบริโภค	กองช่าง
๒๒๖	โครงการ ก่อสร้าง ถังเก็บน้ำ ประปา ประจำ หมู่บ้าน หมู่ที่ ๑๖	เพื่อใช้เป็นพื้นที่ สำหรับเก็บเก็บ น้ำอุปโภคและ บริโภคของ หมู่บ้าน	ก่อสร้างถัง เก็บน้ำ ความจุรวม การประปา ส่วนภูมิภาค	๓๕๐,๐๐๐	๓๕๐,๐๐๐	๓๕๐,๐๐๐	๓๕๐,๐๐๐	จำนวนครัวเรือน มีน้ำที่สะอาด เหมาะสมสำหรับ อุปโภคและ บริโภคอย่างไม่ ขาดแคลนคิดเป็น ครัวเรือน ร้อยละ ๘๕	ประชาชน ในตำบล รับผิดชอบ ของ อบต. มีปริมาณน้ำ ที่เพียงพอต่อ ความต้องการ อุปโภคและ บริโภค	กองช่าง

ยุทธศาสตร์การพัฒนาตำบลโครงสร้างพื้นฐาน

๑.๕ แผนงานการพาณิชย์

โครงการ/ กิจกรรม	วัตถุประสงค์	เป้าหมาย (ผลผลิตของ โครงการ)	งบประมาณและที่ผ่านมา				ตัวชี้วัด (KPI)	ผลที่คาดว่าจะได้รับ	หน่วยงาน ที่ รับผิดชอบ
			๒๕๖๖ (บาท)	๒๕๖๗ (บาท)	๒๕๖๘ (บาท)	๒๕๖๙ (บาท)			
๓๑. โครงการ ขยายเขต ท่อเมน ส่งน้ำประปา หมู่ที่ ๑๖	เพื่อขยายเขต ประปาให้เข้าถึง ทุกพื้นที่	ขยายเขต ท่อเมนประปา ภายในและ ภายนอก หมู่บ้าน	๒,๐๐๐,๐๐๐	๒,๐๐๐,๐๐๐	๑,๐๐๐,๐๐๐	๑,๐๐๐,๐๐๐	๒,๐๐๐,๐๐๐	ประชาชน ในพื้นที่ ได้รับ ผลประโยชน์ และมีน้ำ เพียงพอต่อ ความ ต้องการ	กองช่าง
๓๒. โครงการ ก่อสร้าง ระบบ ประปาผิว ตำบลขนาด ใหญ่มาก หมู่ที่ ๑๖	เพื่อให้มี น้ำประปา ที่สะอาดใช้ บริการอุปโภค และบริโภค และน้ำใช้ เพียงพอต่อ ความต้องการ ของคนในชุมชน	ก่อสร้างระบบ ประปาผิวดิน ขนาดใหญ่มาก หมู่ที่ ๑๖	๕,๐๐๐,๐๐๐	๕,๐๐๐,๐๐๐	๕,๐๐๐,๐๐๐	๕,๐๐๐,๐๐๐	๕,๐๐๐,๐๐๐	คนในชุมชน ได้ใช้น้ำที่ สะอาดและ ปลอดภัยใน การอุปโภค และบริโภค	กองช่าง

๓. ยุทธศาสตร์การพัฒนาด้านโครงสร้างพื้นฐาน

๓.๔ แผนงานการพาณิชย์

ที่	โครงการ/กิจกรรม	วัตถุประสงค์	เป้าหมาย (ผลผลิตของโครงการ)	งบประมาณและที่ผ่านมา					ตัวชี้วัด (KPI)	ผลที่คาดว่าจะได้รับ	หน่วยงานที่รับผิดชอบ
				๑๕๖๖ (บาท)	๒๕๖๗ (บาท)	๒๕๖๘ (บาท)	๒๕๖๙ (บาท)	๒๕๗๐ (บาท)			
๓๓	โครงการชุดลด/ขยายแหล่งเก็บน้ำดิบผลิตน้ำประปา หมู่ที่ ๑๖	เพื่อขจัดแหล่งน้ำสาธารณะที่ย่อยเสียที่ใช้น้ำดิบผลิตน้ำประปา รวมทั้งเก็บน้ำไว้ใช้ร่วมกันของคนในชุมชนและใช้ชุมชน-บริโภค	ชุดลด/ขยายแหล่งเก็บน้ำดิบผลิตน้ำประปา จำนวน ๑ แห่ง	๑,๐๐๐,๐๐๐	๑,๐๐๐,๐๐๐	๑,๐๐๐,๐๐๐	๑,๐๐๐,๐๐๐	ร้อยละ ๘๐ มีการตั้งเงินสำรองกรณีฉุกเฉิน การก่อสร้าง และใช้สำหรับอุปโภค	ประชาชนมีน้ำเพียงพอในการบริโภค การก่อสร้าง และใช้สำหรับอุปโภค	กองช่าง	
๓๔	โครงการวางท่อระบบประปาประปาบาดาลใหม่ ระบบหมู่บ้าน หมู่ที่ ๑๗	เพื่อเปลี่ยนท่อระบบประปาบาดาลที่ชำรุดและเสื่อมสภาพให้มีสภาพที่ใช้งานได้	วางท่อระบบประปาหมู่บ้าน หมู่ที่ ๑๗ ระยะทาง ๓,๐๐๐ ม.	๖๓๗,๕๐๐	๖๓๗,๕๐๐	๖๓๗,๕๐๐	๖๓๗,๕๐๐	จำนวน ๑ ครั้ง เรือน้ำที่สะอาดเหมาะสม สามารถอุปโภคและบริโภคได้อย่างไม่ขาดแคลนครัวเรือน (ตามแบบกรมส่งเสริมการค้าระหว่างประเทศ)	ประชาชนมีความรับผิดชอบของ อบต. มีปริมาณน้ำที่เพียงพอต่อความต้องการ ตั้งงบฯ อุบัติเหตุและ	กองช่าง	

ยุทธศาสตร์การพัฒนาด้านโครงสร้างพื้นฐาน

๑.๔ แผนงานการพาณิชย์

ที่	โครงการ/กิจกรรม	วัตถุประสงค์	เป้าหมาย (ผลผลิตของโครงการ)	งบประมาณและที่ผ่านมา					ตัวชี้วัด (KPI)	ผลที่คาดว่าจะได้รับ	หน่วยงานที่รับผิดชอบ
				๒๕๖๖ (บาท)	๒๕๖๗ (บาท)	๒๕๖๘ (บาท)	๒๕๖๙ (บาท)	๒๕๗๐ (บาท)			
๓๓๕	โครงการขยายเขตระบบน้ำหมู่บ้าน หมู่ที่ ๑๘ หมู่ที่ ๑๘	เพื่อเป็นการบริการที่ดีกว่าประชาชนได้ใช้น้ำที่สะอาดและมีกรรมสิทธิ์	ระยะทาง ๑,๐๐๐ ม. ขนาดท่อ PVC ๓ นิ้ว เกลอกร้วย	๙๕,๐๐๐	๙๕,๐๐๐	๙๕,๐๐๐	๙๕,๐๐๐	๙๕,๐๐๐	จำนวนครัวเรือนที่มีน้ำที่สะอาดเหมาะสมสำหรับ การอุปโภคและบริโภคอย่างปลอดภัยและคิดเป็นครัวเรือนร้อยละ ๙๕	ประชาชนในครัวเรือนที่มีความพึงพอใจ ปริมาณน้ำที่เพียงพอต่อความต้องการอุปโภคและบริโภค	กองช่าง
๓๓๖	โครงการขยายเขตระบบน้ำดื่มที่ตลาดบ้านตอ หมู่ที่ ๑๘	เพื่อเป็นการขยายเขตประปาให้เข้าถึงพื้นที่ใน	ระยะทาง ๑,๐๐๐ ม.	๙๕,๕๐๐	๙๕,๕๐๐	๙๕,๕๐๐	๙๕,๕๐๐	๙๕,๕๐๐	การดูแลความเรียบร้อยในครัวเรือนที่รับผิดชอบ ร้อยละ ๙๕	ประชาชนที่อยู่ในพื้นที่ได้รับผลประโยชน์	กองช่าง

๑. ยุทธศาสตร์การพัฒนาระดับนโยบายโครงการพื้นที่ฐาน

๑.๔ แผนงานการพาณิชย์

ที่	โครงการ/ กิจกรรม	วัตถุประสงค์	เป้าหมาย (ผลผลิต ของ โครงการ)	งบประมาณและที่ดินมา				ตัวชี้วัด (KPI)	ผลที่คาดว่าจะ ได้รับ	หน่วยงาน ที่ รับผิดชอบ
				๑๕๖๖ (บาท)	๑๕๖๗ (บาท)	๑๕๖๘ (บาท)	๑๕๖๙ (บาท)			
๓๓	โครงการ ขยายเขต ประปา ส่วนภูมิภาค หมู่ที่ ๑๐ หมู่ที่ ๑๐	เพื่อให้มีน้ำ อุปโภคและ บริโภคเข้าพื้นที่ ทุกพื้นที่ภายใน หมู่บ้าน	ขยายเขต ประปา จากเขต เทศบาล อย่างลาด (คู่มือ โรงพยาบาล) ระยะทาง ตาม มาตรฐาน การประปา ส่วนภูมิภาค	๘๖,๐๐๐	๘๐,๐๐๐	๘๐,๐๐๐	๘๐,๐๐๐	จำนวน ครัวเรือนมี น้ำที่สะอาด เหมาะสม สำหรับ อุปโภคและ บริโภคอย่าง ปลอดภัย ไม่ขาด เกิน ครัวเรือน ร้อยละ ๘๕	ประชาชน "ไม่ควรมี ข้อร้อง เรียน" ปริมาณน้ำ ที่เพียงพอต่อ ความต้องการ อุปโภค และ บริโภค	กองช่าง
๓๔	โครงการ ก่อสร้าง ระบบ ประปา มีดินเขต ใหญ่ อบต. วังเตย	เพื่อให้มี น้ำประปา สะอาดใช้ใน การอุปโภคและ บริโภค ที่เพียงพอ ต่อความต้องการ ของหมู่บ้าน ชุมชน	ก่อสร้าง ระบบ ประปา มีดิน ขนาดใหญ่ มาก ของ อบต. วังเตย	๕,๗๐๐,๐๐๐	๕,๗๐๐,๐๐๐	๕,๗๐๐,๐๐๐	๕,๗๐๐,๐๐๐	มีระบบ น้ำประปา สะอาด สำหรับ อุปโภค- บริโภค และ เพียงพอ ใช้ประโยชน์ ร้อยละ ๙๐	ชุมชน และ ภาค การ อุปโภค และ บริโภค และ บริการ	กองช่าง

รายละเอียดโครงการพัฒนา
แผนพัฒนาท้องถิ่น (พ.ศ. ๒๕๖๖ - ๒๕๗๐)

องค์การบริหารกองตำบลยางตลาด อำเภอยางตลาด จังหวัดกาฬสินธุ์

ยุทธศาสตร์จังหวัดที่ ๓ พัฒนาศักยภาพของจังหวัดให้เป็นเมืองน่าอาศัย น่าท่องเที่ยว และน่าลงทุน

ยุทธศาสตร์การพัฒนาของ อบต. ในเขตจังหวัดที่ ๑ การพัฒนาคนและสังคมที่มีคุณภาพ

๒. ยุทธศาสตร์การพัฒนาด้านส่งเสริมคุณภาพชีวิต การศึกษา สาธารณสุข

๒.๑ แผนงานรักษาความสงบภายใน

ที่	โครงการ/กิจกรรม	วัตถุประสงค์	เป้าหมาย (ผลผลิตของโครงการ)	งบประมาณและที่ผ่านมา					ตัวชี้วัด (KPI)	ผลที่คาดว่าจะได้รับ	หน่วยงานที่รับผิดชอบ
				๒๕๖๖ (บาท)	๒๕๖๗ (บาท)	๒๕๖๘ (บาท)	๒๕๖๙ (บาท)	๒๕๗๐ (บาท)			
๔๐	โครงการจัดซื้อถังดับเพลิง หมู่ที่ ๑๔	เพื่อเป็นการป้องกันความเสียหายที่เกิดขึ้นและเป็นการป้องกันภัยที่ส่งมาไม่ถึง	หมู่ที่ ๑๔	๑๐๐,๐๐๐	๑๐๐,๐๐๐	๑๐๐,๐๐๐	๑๐๐,๐๐๐	๑๐๐,๐๐๐	มีการฝึกอบรมโครงการร้อยละ ๘๐	ประชาชนได้รับผลประโยชน์	สำนักงานที่รับผิดชอบ

๒. ยุทธศาสตร์การพัฒนาด้านส่งเสริมคุณภาพชีวิต การศึกษา สาธารณสุข

๒.๒ แผนงานการศึกษา

ปี	โครงการ/ กิจกรรม	วัตถุประสงค์	เป้าหมาย (ผลผลิตของ โครงการ)	งบประมาณและที่ผ่านมา					ผลที่คาดว่าจะ ได้รับ	หน่วยงาน ที่รับผิดชอบ
				๒๕๖๖ (บาท)	๒๕๖๗ (บาท)	๒๕๖๘ (บาท)	๒๕๖๙ (บาท)	๒๕๗๐ (บาท)		
๒๕๖๑	โครงการ ส่งเสริม/ สนับสนุน กิจกรรม การเรียนรู้ บ้าน วัด โรงเรียน	เพื่อ สนับสนุน กิจกรรมการ เรียนรู้ "งู ชกานศึกษา ในพื้นที่ โรงเรียน	โรงเรียนเขต พื้นที่ อบต. ยางตลาด ๓ แห่ง ศูนย์พัฒนา เด็กเล็ก ๕ แห่ง	๒๕๖๖ (บาท)	๒๕๖๗ (บาท)	๒๕๖๘ (บาท)	๒๕๖๙ (บาท)	๒๕๗๐ (บาท)	ได้รับสนับสนุน การเรียนรู้ร่วมกัน ระหว่าง สถานศึกษา ในชุมชนบนฐาน การพัฒนาแบบ มีองร่วม บ้าน วัด โรงเรียน	กอง การศึกษา ส่งเสริมและ พัฒนาระรม
๒๕๖๑	โครงการมอบ ทุนการศึกษา แก่นักเรียนที่ ขาดแคลน ทุนทรัพย์ ในพื้นที่ รับผิดชอบของ อบต. ยางตลาด (สามสาม อีอีพ) ระดับ มัธยมศึกษา	เพื่อจัดหา ทุนการศึกษา ให้นักเรียน ที่ผู้ปกครอง ยากจนให้มีโอกาสเข้า ศึกษาใน ระดับที่ สูงขึ้นจนจบ การศึกษ	นักเรียน ในพื้นที่ อบต. ยางตลาด ที่มีคุณสมบัติ ได้รับทุนเพื่อ ศึกษาต่อ	๒๐,๐๐๐ (บาท)	๒๐,๐๐๐ (บาท)	๒๐,๐๐๐ (บาท)	๒๐,๐๐๐ (บาท)	๒๐,๐๐๐ (บาท)	นักเรียนที่รับ ทุน ได้รับการศึกษา ต่อเนื่องตั้งแต่ ชั้นจนจบ การศึกษา	กอง การศึกษา ศาสนาและ วัฒนธรรม

๒. ยุทธศาสตร์การพัฒนาด้านส่งเสริมคุณภาพชีวิต การศึกษา สาธารณสุข

๒.๒ แผนงานการศึกษา

โครงการ/กิจกรรม	วัตถุประสงค์	เป้าหมาย (ผลผลิตของโครงการ)	งบประมาณและที่ผ่านมา					ตัวชี้วัด (KPI)	ผลที่คาดว่าจะได้รับ	หน่วยงานที่รับผิดชอบ
			๒๕๖๕ (บาท)	๒๕๖๖ (บาท)	๒๕๖๗ (บาท)	๒๕๖๘ (บาท)	๒๕๖๙ (บาท)			
โครงการมอบทุนการศึกษาแก่นักเรียนที่ขาดแคลนของสถานศึกษา	สนับสนุนทุนการศึกษาแก่นักเรียนที่ขาดแคลนของสถานศึกษา	นักเรียนที่ผ่านการคัดเลือกเป็นนักเรียนดีเด่นประจำปี	๓๐,๐๐๐	๓๐,๐๐๐	๓๐,๐๐๐	๓๐,๐๐๐	๓๐,๐๐๐	นักเรียนที่ได้รับทุนการศึกษา	กองการศึกษา ศาสนาและวัฒนธรรม	
โครงการส่งเสริมการเรียนรู้ของนักเรียนในโรงเรียน	ส่งเสริมการเรียนรู้ของนักเรียนในโรงเรียน	นักเรียนที่ผ่านการคัดเลือกเป็นนักเรียนดีเด่นประจำปี	๓๐,๐๐๐	๓๐,๐๐๐	๓๐,๐๐๐	๓๐,๐๐๐	๓๐,๐๐๐	นักเรียนที่ได้รับทุนการศึกษา	กองการศึกษา ศาสนาและวัฒนธรรม	
โครงการนิเทศการทางวิชาการ	เพื่อใช้ศูนย์เด็กเล็กทั้ง ๕ แห่ง ได้มีโอกาสร่วมแสดงผลงาน สื่อวัสดุการเรียน การสอน แลกเปลี่ยน นวัตกรรม ของครูศึกษา อีกทั้งผู้ปกครองได้ร่วมแสดงความคิดเห็น	เด็ก ผู้ปกครอง และคณะครู ศูนย์พัฒนาเด็กเล็ก ๕ แห่ง ในเขตพื้นที่ อบต.บางตลาด	๕๐,๐๐๐	๕๐,๐๐๐	๕๐,๐๐๐	๕๐,๐๐๐	๕๐,๐๐๐	ศูนย์พัฒนาเด็กเล็กทั้ง ๕ แห่งแสดงผลงาน และกิจกรรมทางวิชาการ ผู้ปกครอง ผู้ปกครองร่วมแสดงความคิดเห็นของบุคลากร	กองการศึกษา ศาสนาและวัฒนธรรม (ศพค.๕ ฝั่ง)	

๒. ยุทธศาสตร์การพัฒนาตำบลส่งเสริมคุณภาพชีวิต การศึกษา สาธารณสุข

๒.๒ แผนงานการศึกษา

โครงการ/กิจกรรม	วัตถุประสงค์	เป้าหมาย (ผลผลิตของโครงการ)	งบประมาณและที่ผ่านมา				ตัวชี้วัด (KPI)	ผลที่คาดว่าจะได้รับ	หน่วยงานรับผิดชอบ
			๑๕๖๖ (บาท)	๑๕๖๗ (บาท)	๑๕๖๘ (บาท)	๑๕๖๙ (บาท)			
๕. โครงการจัดแหล่งเรียนรู้ภายในและภายนอกห้องเรียน	เพื่อให้มีโรงเรียนเป็นต้นแบบสิ่งแวดล้อม สิ่งรอบๆตัว ในการศึกษาหาความรู้ทั้งในและนอกห้องเรียน อันได้แก่	เด็กในศูนย์พัฒนาเด็กเล็ก ทั้ง ๕ แห่ง	๒๔,๐๐๐	๒๔,๐๐๐	๒๔,๐๐๐	๒๔,๐๐๐	เด็กได้เรียนรู้ภาษาแม่ และรวมเอาห้องเรียนที่มีพัฒนาการเหมาะสมตามวัย ครูได้พัฒนาเทคนิค	กองการศึกษา ศาสนาและวัฒนธรรม (ศพด. ๕ แห่ง)	
๖. กิจกรรม: ๑. ศูนย์ห้องสมุด ใช้เงินช่วยเหลือ	เพื่อให้มีแหล่งเรียนรู้								
๗. กิจกรรมส่งเสริมภูมิปัญญาท้องถิ่น	เพื่อให้มีศูนย์เรียนรู้ที่เป็นรูปธรรม มีพัฒนาการเหมาะสมตามวัย และตั้งอยู่ในพัฒนาเขตนิคม								
๘. กิจกรรมปลูกพืชผัก	เพื่อให้มีศูนย์เรียนรู้ที่เป็นรูปธรรม มีพัฒนาเขตนิคม								
๙. กิจกรรมระดมเงินบริจาค	เพื่อให้มีศูนย์เรียนรู้ที่เป็นรูปธรรม มีพัฒนาเขตนิคม								

๒. ยุทธศาสตร์การพัฒนาระดับส่งเสริมคุณภาพชีวิต การศึกษา สาธารณสุข

๒.๒ แผนงานการศึกษา

โครงการ/กิจกรรม	วัตถุประสงค์	เป้าหมาย (ผลผลิตของโครงการ)	งบประมาณและที่ผ่านมา				ตัวชี้วัด (KPI)	ผลที่คาดว่าจะได้รับ	หน่วยงานที่รับผิดชอบ
			๒๕๖๖ (บาท)	๒๕๖๗ (บาท)	๒๕๖๘ (บาท)	๒๕๖๙ (บาท)			
โครงการเรียนรู้นอกสถานที่	เพื่อส่งเสริมการเรียนรู้สิ่งแวดล้อม สังคมภายนอก สร้างทัศนคติเชิงบวก และสร้างจิตสำนึก	เด็กในศูนย์พัฒนาเด็กเล็ก ทั้ง ๕ แห่ง	๕๐,๐๐๐	๕๐,๐๐๐	๕๐,๐๐๐	๕๐,๐๐๐	นักเรียนสามารถนำความรู้ที่ได้ไปใช้ในการเรียน และไปใช้ในกิจกรรมต่างในชีวิตประจำวันได้อย่างมีความสุข	เพื่อสร้างเสริมประสบการณ์ตรงให้นักเรียนที่เพิ่มเติมนอกจากเรียนในห้องเรียน	กองการศึกษา ศาสนาและวัฒนธรรม
โครงการสนับสนุนสำหรับสนับสนุนค่าใช้จ่ายในการจัดการศึกษา สำหรับศูนย์พัฒนาเด็กเล็ก (ศพด.)	เด็กปฐมวัย ใน ศพด. ๓-๕ ปี ได้รับบริการจัดสรรเงินอุดหนุน	ศูนย์พัฒนาเด็กเล็ก ทั้ง ๕ แห่ง	๓๐๐,๐๐๐	๓๐๐,๐๐๐	๓๐๐,๐๐๐	๓๐๐,๐๐๐	เด็กร้อยละ ๙๐ มีภาวะโภชนาการ น้ำหนัก/ส่วนสูง ตามเกณฑ์ มาตราฐานองค์การอนามัย	เด็กมีภาวะโภชนาการ น้ำหนัก/ส่วนสูง ตามเกณฑ์ มาตราฐานองค์การอนามัย	กองการศึกษา ศาสนาและวัฒนธรรม

๒. ยุทธศาสตร์การพัฒนาด้านส่งเสริมคุณภาพชีวิต การศึกษา สาธารณสุข

๒.๑ ๒.๒ แผนงานการศึกษา

โครงการ/กิจกรรม	วัตถุประสงค์	เป้าหมาย (ผลผลิต ของโครงการ)	งบประมาณและที่ผ่านมา				ตัวชี้วัด (KPI)	ผลที่คาดว่าจะได้รับ	หน่วยงานที่รับผิดชอบ
			๒๕๖๖ (บาท)	๒๕๖๗ (บาท)	๒๕๖๘ (บาท)	๒๕๖๙ (บาท)			
๒๕ โครงการส่งเสริมรักการฟัง คิด พูด อ่าน เขียน ๑. กิจกรรมห้องสมุดเคลื่อนที่ ๒. กิจกรรมภาษาไทยไทย-อาเซียนวันละคำ ๓. กิจกรรมข่าวสารข่าว สารข่าว สารสัมพันธ์ พันเขตุการณ์ ๔. กิจกรรมข่าว วิทยุภาคสูง ๕. กิจกรรมประกวดเพิ่มผลงาน.	เพื่อส่งเสริมการพัฒนาทักษะด้าน การฟัง คิด พูด อ่าน เขียน พัฒนาระดับสติปัญญา	เด็กในศูนย์พัฒนาเด็กเล็ก ทั้ง ๕ แห่ง	๕๐,๐๐๐	๕๐,๐๐๐	๕๐,๐๐๐	๕๐,๐๐๐	เด็กนักเรียน สามารถพัฒนาทักษะด้านการฟัง คิด พูด อ่าน เขียน พัฒนาระดับสติปัญญา	กองการศึกษา ศาสนาและวัฒนธรรม (สพด.๕ แห่ง)	

๒. ยุทธศาสตร์การพัฒนาต้นกล้าส่งเสริมคุณภพชีวิต การศึกษา สาธารณสุข

๒.๒ แผนงานการศึกษา

โครงการ/กิจกรรม	วัตถุประสงค์	เป้าหมาย (ผลผลิตของโครงการ)	งบประมาณและที่ผ่านมา				ตัวชี้วัด (KPI)	ผลที่คาดว่าจะได้รับ	หน่วยงานที่รับผิดชอบ
			๒๕๖๖ (บาท)	๒๕๖๗ (บาท)	๒๕๖๘ (บาท)	๒๕๖๙ (บาท)			
๑๙ โครงการอบรมครูประจำภาคเรียน	เพื่อสรุปบทเรียนในการทำงานและแลกเปลี่ยนความคิดเห็นระหว่างผู้บริหารและแนวทางการดำเนินงาน	คณะครู ศูนย์พัฒนาเด็กเล็ก ๕ แห่ง และบุคลากร กองการศึกษา	๒๐,๐๐๐	๒๐,๐๐๐	๒๐,๐๐๐	๒๐,๐๐๐	ครูสามารถนำเอาความรู้ที่ได้รับมาใช้ในการปฏิบัติงาน	คณะครูศูนย์พัฒนาเด็กเล็ก พัฒนาการทั้งงานเพื่อดูแลเด็กให้มีความสุข มาตรฐานการดำเนินงานดีเป็นงานศูนย์เด็ก	กองการศึกษา ศาสนาและวัฒนธรรม (สพต.๕ แห่ง)
๒๐ โครงการอบรมผู้ปกครองเด็ก	เพื่อสร้างความเข้าใจบทบาทของพ่อแม่ผู้ปกครองที่ส่งเสริมให้เด็กได้รับการดูแลอย่างเหมาะสมตามวัยทั้งที่บ้านและที่โรงเรียน	ผู้ปกครองเด็ก คณะครูศูนย์พัฒนาเด็กเล็ก ๕ แห่ง	๓๐,๐๐๐	๓๐,๐๐๐	๓๐,๐๐๐	๓๐,๐๐๐	ผู้ปกครองมีความรู้ความเข้าใจบทบาทผู้ปกครองสามารถดูแลเด็กได้เป็นอย่างดี	เพื่อส่งเสริมให้เด็กได้รับการดูแลอย่างเหมาะสมตามวัยทั้งที่บ้านและที่โรงเรียน	กองการศึกษา ศาสนาและวัฒนธรรม (สพต.๕ แห่ง)

ยุทธศาสตร์การพัฒนาด้านส่งเสริมคุณภาพชีวิต การศึกษา สาธารณสุข

๒๒ แผนงานการศึกษา

โครงการ/กิจกรรม	วัตถุประสงค์	เป้าหมาย (ผลผลิตของโครงการ)	งบประมาณและที่ผ่านมา				ตัวชี้วัด (KPI)	ผลที่คาดว่าจะได้รับ	หน่วยงานที่รับผิดชอบ
			๒๕๖๖ (บาท)	๒๕๖๗ (บาท)	๒๕๖๘ (บาท)	๒๕๖๙ (บาท)			
๑ โครงการสร้างเสริมให้ชุมชน มีพัฒนาการพร้อมทั้ง ๔ ด้าน บริหารเรียนรู้จากการเล่น-เล่น เล่น เรียนรู้ เด็กปฐมวัย ข้างถิ่นไทย ผ่านการเล่น	เพื่อส่งเสริมให้ชุมชน มีพัฒนาการพร้อมทั้ง ๔ ด้าน บริหารเรียนรู้จากการเล่น-เล่น เล่น เรียนรู้ เด็กปฐมวัย ข้างถิ่นไทย ผ่านการเล่น	ก่อสร้างสนามเด็กเล่น ศูนย์พัฒนาเด็กเล็ก จำนวน ๕ แห่ง	๑๗๐,๐๐๐	๑๗๐,๐๐๐	๑๗๐,๐๐๐	๑๗๐,๐๐๐	เด็กนักเรียน ผู้ปกครอง คณะครู ศูนย์พัฒนาเด็กเล็ก และประชาชนที่ร่วมได้ส่งประโยชน์ร้อยละ ๕๐	เด็กเรียนได้รับการส่งเสริม พัฒนาการทั้ง ๔ ด้าน (กาย อารมณ์ สังคม และปัญญา)	กองการศึกษาและวัฒนธรรม (พพด.๕ แร้ง)
๒ โครงการพัฒนาศักยภาพ กระบวนการ สถานศึกษา	เพื่อพัฒนาศักยภาพเชิงนโยบาย งบประมาณ คณะกรรมการ และสร้างขวัญ กำลังใจในกระบวนการทำงาน	คณะกรรมการ ศูนย์พัฒนาเด็กเล็ก ๕ แห่ง และบุคลากรของสถานศึกษา	๒๐,๐๐๐	๒๐,๐๐๐	๒๐,๐๐๐	๒๐,๐๐๐	คณะกรรมการสถานศึกษา มีความเข้าใจในบทบาท และสร้างขวัญกำลังใจในการทำงาน	กองการศึกษา ศาสนาและวัฒนธรรม	

๒. ยุทธศาสตร์การพัฒนาด้านส่งเสริมคุณภาพชีวิต การศึกษา สาธารณสุข

๒.๒ แผนงานการศึกษา

โครงการ/ กิจกรรม	วัตถุประสงค์	เป้าหมาย (ผลผลิตของ โครงการ)	งบประมาณและที่พัฒนา					ตัวชี้วัด (KPI)	ผลที่คาดว่าจะ ได้รับ	หน่วยงาน ที่รับผิดชอบ
			๒๕๖๖ (บาท)	๒๕๖๗ (บาท)	๒๕๖๘ (บาท)	๒๕๖๙ (บาท)	๒๕๗๐ (บาท)			
๓. โครงการอบรม พัฒนาศักยภาพ ครูต้น อินเตอร์เน็ต และการสืบค้น ข้อมูลเพื่อ การศึกษา	เพื่อพัฒนา ความรู้ การใช้ ประโยชน์ด้าน อินเทอร์เน็ตเพื่อ สืบค้น กิจกรรมการ เรียนการสอน	คณะครูศูนย์ พัฒนาเด็กเล็ก ๕ แห่ง	๓๐,๐๐๐	๓๐,๐๐๐	๓๐,๐๐๐	๓๐,๐๐๐	๓๐,๐๐๐	สามารถนำความรู้ มาใช้ในการเรียน การสอนได้อย่างมี ประสิทธิภาพ	ครูได้พัฒนา ศักยภาพ และนำ ประโยชน์จาก IT ในการพัฒนา กิจกรรมการเรียน การสอน	กองการศึกษา สถานีและ วัฒนธรรม (ศพด. ๕ แห่ง)
๔. โครงการอบรม การจัดทำสื่อ การเรียนการสอนที่ น่าสนใจ ปฐมวัย	เพื่อให้ครูได้ จัดทำสื่อการเรียน เรียนการสอนที่ เหมาะสม กับผู้เรียน	ค.ฉ.ศร ศูนย์พัฒนา เด็กเล็ก ๕ แห่ง	๓๐,๐๐๐	๓๐,๐๐๐	๓๐,๐๐๐	๓๐,๐๐๐	๓๐,๐๐๐	เด็กนักเรียนมีสื่อ การเรียนการสอน ที่เหมาะสม	ครูได้พัฒนา ศักยภาพ ในการจัดทำสื่อ ที่น่าสนใจ ใช้สื่อ อย่างเหมาะสม	กองการศึกษา สถานีและ วัฒนธรรม
๕. โครงการ ส่งเสริม/ แรงจูง การแปลอรรถ ในศูนย์พัฒนา เด็กเล็ก	เพื่อส่งเสริม และส่งเสริม การป้องกัน อุบัติเหตุ ใน ศพด. - ป้องกัน รถจมน้ำ - ป้องกันไฟไหม้ - อุบัติเหตุต่างๆ	ศูนย์พัฒนา เด็กเล็ก ๕ แห่ง	๕๐,๐๐๐	๕๐,๐๐๐	๕๐,๐๐๐	๕๐,๐๐๐	๕๐,๐๐๐	ศูนย์พัฒนาเด็ก เล็กจะหมั่นเฝ้า ระวังให้เกิดความ ปลอดภัยแก่เด็ก ศูนย์ ๕๐	ศูนย์พัฒนา เด็ก เล็กจะหมั่นเฝ้า ระวังให้เกิดความ ปลอดภัยแก่เด็ก ศูนย์	กองการศึกษา สถานีและ วัฒนธรรม

ยุทธศาสตร์การพัฒนาต้นกล้าส่งเสริมคุณภาพชีวิต การศึกษา สาธารณสุข

๒.๒ แผนงานการศึกษา

โครงการ/กิจกรรม	วัตถุประสงค์	เป้าหมาย (ผลผลิตของโครงการ)	งบประมาณและที่ผ่านมา				ตัวชี้วัด (KPI)	ผลที่คาดว่าจะได้รับ	หน่วยงานที่รับผิดชอบ
			๒๕๖๖ (บาท)	๒๕๖๗ (บาท)	๒๕๖๘ (บาท)	๒๕๖๙ (บาท)			
โครงการพัฒนาศักยภาพอบรมจัดทำหลักสูตร และการจัดการเรียนรู้ออนไลน์/แผนจัดประสบการณ์	เพื่อให้มีความรู้ในการจัดทำหลักสูตร/แผน จัดประสบการณ์ การประเมินผล การเรียนรู้/แผนจัดประสบการณ์	คณะครูศูนย์พัฒนาเด็กเล็ก ๕ แห่ง	๕๐,๐๐๐	๕๐,๐๐๐	๕๐,๐๐๐	๕๐,๐๐๐	ความรู้ได้ความรู้ และพัฒนาศักยภาพในการจัดทำหลักสูตร และจัดประสบการณ์ การเรียนการสอน อย่างสอดคล้อง	กองการศึกษา ศาสนาและวัฒนธรรม	
โครงการอบรมพัฒนาบุคลากร พัฒนาศักยภาพและบุคลากร พัฒนาศักยภาพและบุคลากร กองการศึกษา	เพื่อพัฒนาบุคลากร พัฒนาศักยภาพและบุคลากร พัฒนาศักยภาพและบุคลากร	คณะครู ศูนย์พัฒนาเด็กเล็ก ๕ แห่ง บุคลากร กองการศึกษา	๓๐,๐๐๐	๓๐,๐๐๐	๓๐,๐๐๐	๓๐,๐๐๐	ครูได้พัฒนา บุคลากรที่มี ศักยภาพและมี ศักยภาพและบุคลากร	กองการศึกษา ศาสนาและวัฒนธรรม	

ยุทธศาสตร์การพัฒนาด้านส่งเสริมคุณภาพชีวิต การศึกษา สาธารณสุข

๒๒ แผนงานการศึกษา

โครงการ/กิจกรรม	วัตถุประสงค์	เป้าหมาย (ผลผลิตของโครงการ)	งบประมาณและที่ผ่านมา				ตัวชี้วัด (KPI)	ผลที่คาดว่าจะได้รับ	หน่วยงานที่รับผิดชอบ
			๒๕๖๖ (บาท)	๒๕๖๗ (บาท)	๒๕๖๘ (บาท)	๒๕๖๙ (บาท)			
๔ โครงการ แลกเปลี่ยนเรียนรู้ วัฒนธรรม ไทย-ลาว พัฒนา คู่มือเขียน บุคลากร ทางการศึกษา และสถาน พยาบาล	แลกเปลี่ยนเรียนรู้ ทางวัฒนธรรม พัฒนาสู่เครือข่าย อีศรทอง ประเพณี ระหว่าง ประชาชน ของทั้งสอง ประเทศ	คณะครู/ บุคลากร กอง การศึกษา สภากาชาด ตำบล ยางตลาด	๕๖,๐๐๐	๕๐,๐๐๐	๕๐,๐๐๐	๕๐,๐๐๐	สามารถนำความรู้ มาพัฒนาการเรียน การสอนได้	แลกเปลี่ยนเรียนรู้ ทางวัฒนธรรม วิถีชีวิต ระบบ เกษตรศึกษาและ สภากาชาด กระชับ ความสัมพันธ์บ้าน พี่น้อง พัฒนา คู่มือเขียน	กองการศึกษา ศาลากลางและ วัฒนธรรม
๕ โครงการ สไบบุญ/ จัดซื้อสื่อ การเรียน การสอน วัสดุ และอุปกรณ์ การเรียน	จัดซื้อสื่อการเรียน และวัสดุ อุปกรณ์ ให้ครอบคลุม ตามพัฒนาการ ของเด็กศูนย์ พัฒนาเด็กเล็ก ทั้ง ๕ แห่ง	ศูนย์พัฒนา เด็กเล็ก สังกัด อบต. ยางตลาด ทั้ง ๕ แห่ง	๔๐๖,๓๐๐	๔๐๖,๓๐๐	๔๐๖,๓๐๐	๔๐๖,๓๐๐	เด็กในพัฒนาการ ที่ดีและมีชื่อ การเรียนการสอน เพียงพอ	ศูนย์พัฒนาเด็ก เล็กทั้ง ๕ แห่ง มีสื่อการเรียน วัสดุอุปกรณ์ ครบและ ครอบคลุมเนื้อหา และพัฒนาการ ของเด็ก	กองการศึกษา ศาลากลางและ วัฒนธรรม

ยุทธศาสตร์การพัฒนาต้นกล้าส่งเสริมคุณภาพชีวิต การศึกษา สาธารณสุข

๒.๒ แผนงานการศึกษา

โครงการ/กิจกรรม	วัตถุประสงค์	เป้าหมาย (ผลผลิตของโครงการ)	งบประมาณและที่ผ่านมา				ตัวชี้วัด (KPI)	ผลที่คาดว่าจะได้รับ	หน่วยงานที่รับผิดชอบ
			๒๕๖๑ (บาท)	๒๕๖๒ (บาท)	๒๕๖๓ (บาท)	๒๕๖๔ (บาท)			
โครงการปรับปรุง/ซ่อมแซมอาคารสถานที่และรอบบริเวณศูนย์พัฒนาเด็กเล็ก	เพื่ออาคารห้องน้ำ ห้องครัว และบริเวณศูนย์พัฒนาเด็กเล็ก มีความสะอาดปลอดภัย เหมาะต่อการเรียนรู้ตามพัฒนาการของเด็ก	ศูนย์พัฒนาเด็กเล็กทั้ง ๕ แห่ง	๒๕๐,๐๐๐	๒๕๐,๐๐๐	๒๕๐,๐๐๐	๒๕๐,๐๐๐	ศูนย์พัฒนาเด็กเล็ก มีความปลอดภัย สะอาด เหมาะสำหรับการเรียนรู้	ศูนย์พัฒนาเด็กเล็ก มีสภาพแวดล้อมที่ดี มีความปลอดภัย มีความพร้อมในการเรียน	กองการศึกษา ศาสนาและวัฒนธรรม
โครงการปรับปรุงซ่อมแซมเครื่องเล่นสนามเด็กเล่น	เพื่อปรับปรุงซ่อมแซมเครื่องเล่นสนามเด็กเล็กให้ใช้สภาพที่ สามารถใช้งานได้ และมีความปลอดภัย	เด็กปฐมวัยพัฒนาเด็กเล็ก ทั้ง ๕ แห่ง	๕๐,๐๐๐	๕๐,๐๐๐	๕๐,๐๐๐	๕๐,๐๐๐	เครื่องเล่นมีสภาพที่พร้อมใช้งาน และมีความปลอดภัย	ศูนย์พัฒนาเด็กเล็ก มีเครื่องเล่นที่มีความปลอดภัย พร้อมใช้งาน และเห็นถึงพัฒนาการของเด็ก	กองการศึกษา ศาสนาและวัฒนธรรม

ยุทธศาสตร์การพัฒนาตามส่งเสริมคุณภาพชีวิต การศึกษา สาธารณสุข

๒.๒ แผนงานการศึกษา

โครงการ/กิจกรรม	วัตถุประสงค์	เป้าหมาย (ผลผลิตของโครงการ)	งบประมาณและที่ผ่านมา				ตัวชี้วัด (KPI)	ผลที่คาดว่าจะได้รับ	หน่วยงานที่รับผิดชอบ
			๒๕๖๖ (บาท)	๒๕๖๗ (บาท)	๒๕๖๘ (บาท)	๒๕๖๙ (บาท)			
๒๑๒ โครงการจัดหาอุปกรณ์การเรียน เพื่อลดค่าใช้จ่ายเด็ก ด้อยโอกาสสัมพัทธ์ให้มีอุปกรณ์การเรียนได้ทัดเทียมกันและเพิ่มโอกาสทางการศึกษา	จัดหาอุปกรณ์การเรียนที่จำเป็น มอบให้นักเรียน ขาดแคลนทุนทรัพย์และเพิ่มโอกาสทางการศึกษาให้นักเรียน	นักเรียนที่เรียนดี ผู้ปกครอง ช่างคนขาดทุนทรัพย์ ในการซื้อ อุปกรณ์การ เรียนที่จำเป็น ต่อการศึกษา	๓๐,๐๐๐	๓๐,๐๐๐	๓๐,๐๐๐	๓๐,๐๐๐	เด็กด้อยโอกาส มีอุปกรณ์การเรียน ที่เพียงพอต่อการ ศึกษา	นักเรียนที่ เรียนดี ผู้ปกครอง ช่างคนมี อุปกรณ์การ เรียนที่จำเป็น ต่อการศึกษา	กองการศึกษา ศาสนาและวัฒนธรรม
๒๑๓ โครงการพัฒนาศักยภาพบุคลากร ศูนย์พัฒนาเด็กเล็ก	เพื่อพัฒนาความรู้ ทักษะด้าน วิชาการทักษะ วิชาชีพใน หลักสูตรที่ เกี่ยวข้อง นำมาใช้จัด กิจกรรมการเรียน การสอนให้มี ประสิทธิภาพ	ครูผู้ดูแลเด็ก ผู้ช่วยครูผู้ดูแล เด็กศูนย์ พัฒนาเด็กเล็ก และบุคลากร กองการ ศึกษา	๑๐๐,๐๐๐	๑๐๐,๐๐๐	๑๐๐,๐๐๐	๑๐๐,๐๐๐	บุคลากร มีความรู้เพิ่ม ทักษะวิชาชีพ เพิ่มขึ้น	บุคลากรที่เข้า ร่วมอบรม พัฒนาความรู้ ทักษะด้าน วิชาการและ ทักษะวิชาชีพ ในหลักสูตรที่ เกี่ยวข้อง	กองการศึกษา ศาสนาและ วัฒนธรรม

ยุทธศาสตร์การพัฒนาระดับต้นถึงระดับกลางพื้นที่วัด การศึกษา สาธารณสุข

๒.๒ แผนงานการศึกษา

โครงการ/กิจกรรม	วัตถุประสงค์	เป้าหมาย (ผลผลิตของโครงการ)	งบประมาณและที่ผ่านมา				ตัวชี้วัด (KPI)	ผลที่คาดว่าจะได้รับ	หน่วยงานที่รับผิดชอบ
			๒๕๖๖ (บาท)	๒๕๖๗ (บาท)	๒๕๖๘ (บาท)	๒๕๖๙ (บาท)			
๔ โครงการระดมทุนยืมพัฒนาระดับเล็ก ๑. กิจกรรมบิณฑบาต ภายในชุมชน ๒. กิจกรรมระดมทุนยืม ตาม ๓. กิจกรรมวัดและ ประเมินผลตาม มาตรฐานการ ดำเนินงาน ศพช. ค.	เพื่อประเมิน ติดตามการ ดำเนินงานศูนย์ พัฒนาเด็กให้ เป็นไปตาม มาตรฐานการ ดำเนินงาน ศพช. ค.	ศูนย์พัฒนาเด็ก เล็ก ๕ แห่ง	๕๐,๐๐๐	๕๐,๐๐๐	๕๐,๐๐๐	๕๐,๐๐๐	ประเมิน ติดตามการ ดำเนินงานศูนย์พัฒนา เด็กให้ไปใน ตาม มาตรฐาน การ ดำเนินงาน	กองการศึกษา ศาสนาและ วัฒนธรรม	
๕ โครงการจัดซื้อวัสดุ ครุภัณฑ์ อุปกรณ์ สำนักงานประจำ ศูนย์พัฒนาเด็กเล็ก	จัดซื้อจัดหาวัสดุ อุปกรณ์สำนักงาน ประจำศูนย์ พัฒนาเด็กทั้ง ๕ แห่ง	ศูนย์พัฒนาเด็ก เล็กสังกัด อบต. บางตลาด ทั้ง ๕ แห่ง	๕๐,๐๐๐	๕๐,๐๐๐	๕๐,๐๐๐	๕๐,๐๐๐	มีวัสดุ ครุภัณฑ์ อุปกรณ์ สำนักงาน เพียงพอ ต่อการใช้งาน ปฏิบัติงาน	กองการศึกษา ศาสนาและ วัฒนธรรม	

ยุทธศาสตร์การพัฒนาตำบลส่งเสริมคุณภาพชีวิต การศึกษา สาธารณสุข

๒.๒ แผนงานการศึกษา

โครงการ/กิจกรรม	วัตถุประสงค์	เป้าหมาย (ผลผลิตของโครงการ)	งบประมาณและที่ผ่านมา				ตัวชี้วัด (KPI)	ผลที่คาดว่าจะได้รับ	หน่วยงานที่รับผิดชอบ
			๒๕๖๖ (บาท)	๒๕๖๗ (บาท)	๒๕๖๘ (บาท)	๒๕๖๙ (บาท)			
โครงการพัฒนาระบบสารสนเทศโรงเรียน และเด็กนักเรียนในโรงเรียนที่ได้รับผลกระทบจากสถานการณ์โควิด-19	เด็กชาย ๕๕ คน และเด็กนักเรียน ๓๕ คน	-เด็กชาย พัฒนาการเด็กเล็ก ๕๕ คน และเด็กนักเรียน ๓๕ คน	๘๘๑,๐๐๐	๘๘๑,๐๐๐	๘๘๑,๐๐๐	๘๘๑,๐๐๐	เด็กร้อยละ ๘๐ มีภาวะโภชนาการ น้ำหนัก/ส่วนสูง ตามเกณฑ์มาตรฐาน	เด็กนักเรียน ผู้ปกครอง มีอาหารกลางวันรับประทานประจำวัน	กองการศึกษา ศาสนา และวัฒนธรรม
โครงการอาหารเสริม (นม) เด็กก่อนวัยเรียน	เด็กก่อนวัยเรียน ๕๕ คน	-เด็กชาย พัฒนาการเด็กเล็ก ๕๕ คน และเด็กนักเรียน ๓๕ คน	๑,๕๐๐,๐๐๐	๑,๕๐๐,๐๐๐	๑,๕๐๐,๐๐๐	๑,๕๐๐,๐๐๐	เด็กร้อยละ ๘๐ มีภาวะโภชนาการ น้ำหนัก/ส่วนสูง ตามเกณฑ์มาตรฐาน	เด็กนักเรียน ผู้ปกครอง มีอาหารเสริม (นม) รับประทานประจำวัน	กองการศึกษา ศาสนา และวัฒนธรรม
โครงการอาหารเสริม (นม) เด็กก่อนวัยเรียน	เด็กก่อนวัยเรียน ๕๕ คน	-เด็กชาย พัฒนาการเด็กเล็ก ๕๕ คน และเด็กนักเรียน ๓๕ คน	๑,๕๐๐,๐๐๐	๑,๕๐๐,๐๐๐	๑,๕๐๐,๐๐๐	๑,๕๐๐,๐๐๐	เด็กร้อยละ ๘๐ มีภาวะโภชนาการ น้ำหนัก/ส่วนสูง ตามเกณฑ์มาตรฐาน	เด็กนักเรียน ผู้ปกครอง มีอาหารเสริม (นม) รับประทานประจำวัน	กองการศึกษา ศาสนา และวัฒนธรรม

๒.๒ แผนงานการศึกษา

โครงการ/กิจกรรม	วัตถุประสงค์	เป้าหมาย (ผลลัพธ์ของโครงการ)	งบประมาณและที่ผ่านมา				ตัวชี้วัด (KPI)	ผลที่คาดว่าจะได้รับ	หน่วยงานที่รับผิดชอบ
			๒๕๖๖ (บาท)	๒๕๖๗ (บาท)	๒๕๖๘ (บาท)	๒๕๖๙ (บาท)			
โครงการอุดหนุนสถาบันเด็กและเยาวชนตำบลยางตลาด	เพื่อสนับสนุนงบประมาณในการจัดกิจกรรมเด็กและเยาวชน	สภาเด็กและเยาวชน อบต.ยางตลาด	๕๐,๐๐๐	๕๐,๐๐๐	๕๐,๐๐๐	๕๐,๐๐๐	การดำเนินงานบรรลุวัตถุประสงค์	กองการศึกษาฯ สภามอบและวัดโมลีธรรม	
โครงการพัฒนาศักยภาพผู้ปกครองเด็ก หมู่ที่ ๑๔	เพื่อให้คณะกรรมการมีความรู้ความเข้าใจและสามารถช่วยกันในการดำเนินงานได้ดียิ่งขึ้น	คณะผู้ปกครองหมู่บ้าน หมู่ที่ ๑๔	๑๐๐,๐๐๐	๑๐๐,๐๐๐	๑๐๐,๐๐๐	๑๐๐,๐๐๐	มีการดำเนินงานตามโครงการร้อยละ ๘๐	กองการศึกษา ศาสนาและวัฒนธรรม	

๖. ยุทธศาสตร์การพัฒนาก่อนส่งเสริมคุณภาพชีวิต การศึกษา สาธารณสุข

๒.๒ แผนงานการศึกษา

ที่	โครงการ/กิจกรรม	วัตถุประสงค์	เป้าหมาย (ผลผลิตของโครงการ)	งบประมาณและที่ผ่านมา				ตัวชี้วัด (KPI)	ผลที่คาดว่าจะได้รับ	หน่วยงานที่รับผิดชอบ
				๒๕๖๖ (บาท)	๒๕๖๗ (บาท)	๒๕๖๘ (บาท)	๒๕๖๙ (บาท)			
๒๐	โครงการพัฒนาคุณภาพการศึกษา ด้วยเทคโนโลยีสารสนเทศ D.LTV	เพื่อใช้เป็นแนวทางในการพัฒนาคุณภาพการศึกษา ด้วยเทคโนโลยีสารสนเทศ D.LTV	ศูนย์พัฒนาเด็กเล็ก ๕ แห่ง	๓๕๓,๕๐๐๐	๑๕๓,๕๐๐	๑๕๓,๕๐๐	๑๕๓,๕๐๐	ศูนย์พัฒนาเด็กเล็ก จำนวน ๕ แห่ง มีระบบการศึกษาด้วยเทคโนโลยีสารสนเทศ D.LTV	ศูนย์พัฒนาเด็กเล็ก ศูนย์การนิคมพัฒนา คุณภาพ การศึกษา ด้วยระบบ D.LTV	กองการ ศึกษา
๒๑	โครงการ นำนักเรียน ป.๖ มาเรียน หลังเรียน ๖	เพื่อส่งเสริมให้นักเรียนที่เรียนดี ได้เรียนต่อ จากประสบการณ์ตรง	ครูและนักเรียน จำนวน ๑๑๐ คน ครูและนักเรียน ได้รับทุนพัฒนา จาก ประสบการณ์ตรง	๒๐,๐๐๐	๒๐,๐๐๐	๒๐,๐๐๐	๒๐,๐๐๐	ร้อยละ ๑๐๐ ของนักเรียนที่ได้รับ ประสบการณ์ตรง จากแหล่งเรียนรู้	นักเรียน ได้รับประสบการณ์ตรง	-ขอคืน. ยางตลาด. วิทยาลัย วิศวกรรมศาสดา

๒. ยุทธศาสตร์การพัฒนาค่าต้นส่งเสริมคุณภาพชีวิต การศึกษา สาธารณสุข

๒.๓ แผนงานสาธารณสุข

ที่	โครงการ/กิจกรรม	วัตถุประสงค์	เป้าหมาย (ผลผลิตของโครงการ)	งบประมาณและที่ผ่านมา				ตัวชี้วัด (KPI)	ผลที่คาดว่าจะได้รับ	หน่วยงานที่รับผิดชอบ
				๒๕๖๖ (บาท)	๒๕๖๗ (บาท)	๒๕๖๘ (บาท)	๒๕๖๙ (บาท)			
๒๒	โครงการจัดซื้อเครื่องเอกซเรย์รังสีเอกซ์ โรงพยาบาล หมู่ที่ ๗	เพื่อจัดหาอุปกรณ์กีฬาและส่งเสริมการออกกำลังกาย การออกกำลังกาย ทางของประชาชนเพื่อ อยู่ในพื้นที่	ประชาชน บ้านวังบัว หมู่ที่ ๗ จำนวน ๑๒๖ คน ครัวเรือน	๒๕๖๖ ๕๐,๐๐๐	๒๕๖๗ ๕๐,๐๐๐	๒๕๖๘ ๕๐,๐๐๐	๒๕๖๙ ๕๐,๐๐๐	ประชาชนมีอุปกรณ์กีฬาในการออกกำลังกาย กำลังกาย กำลังเสริม ใส่ใจเรื่อง ของกีฬา	กองสวัสดิการสังคม	
๒๓	โครงการจัดซื้อเครื่องออกกำลังกาย ประจำตำบล หมู่ที่ ๑๓	เพื่อจัดทำอุปกรณ์กีฬาและส่งเสริมการออกกำลังกายของประชาชนที่ อยู่ในพื้นที่	ประชาชน บ้านสร้างอารมณ์ หมู่ที่ ๑๓ จำนวน ๑๕๙ ครัวเรือน	๓๐,๐๐๐	๓๐,๐๐๐	๓๐,๐๐๐	๓๐,๐๐๐	ประชาชนมีอุปกรณ์กีฬาในการออกกำลังกาย กำลังกาย กำลังเสริม ใส่ใจเรื่อง ของกีฬา	กองสวัสดิการสังคม	

๒. ยุทธศาสตร์การพัฒนาด้านส่งเสริมคุณภาพชีวิต การศึกษา สาธารณสุข

๒.๓ แผนงานสาธารณสุข

โครงการ/กิจกรรม	วัตถุประสงค์	เป้าหมาย (ผลผลิตของโครงการ)	งบประมาณและที่ผ่านมา				ตัวชี้วัด (KPI)	ผลที่คาดว่าจะได้รับ	หน่วยงานที่รับผิดชอบ
			๒๕๖๖ (บาท)	๒๕๖๗ (บาท)	๒๕๖๘ (บาท)	๒๕๖๙ (บาท)			
๔ โครงการจัดซื้อเครื่องเอกซเรย์เคลื่อนที่ ๑๖ ประจำศูนย์สุขภาพ หมู่ที่ ๑๖	เพื่อจัดหาอุปกรณ์กีฬา และส่งเสริมการออกกำลังกายของประชาชนที่หมู่บ้านพื้นที่	ประชากรบ้านดอนสูง หมู่ที่ ๑๖ จำนวน ๑๘๑ครัวเรือน	๕๐,๐๐๐	๕๐,๐๐๐	๕๐,๐๐๐	๕๐,๐๐๐	ประชาชนมีอุปกรณ์กีฬาในครอบครองกำลังกาย	ประชาชน กองสวัสดิการสังคม	
๕ โครงการอุดหนุนกลุ่ม อสม. ที่หมู่บ้านในเขตตำบลบางตลาด	เพื่อเป็นการสนับสนุน อสม. ในการขับเคลื่อนการดำเนินงาน	กลุ่ม อสม. ในเขตพื้นที่ อบต. บางตลาด	๓๕๐,๐๐๐	๓๕๐,๐๐๐	๓๕๐,๐๐๐	๓๕๐,๐๐๐	มีการสนับสนุนกลุ่ม อสม. ร้อยละ ๘๐	เพื่อเป็นการขับเคลื่อนการทำงานของกลุ่ม อสม. ในการดูแลสุขภาพประชาชน	กองสวัสดิการสังคม

๒. ยุทธศาสตร์การพัฒนาตำบลส่งเสริมคุณภาพชีวิต การศึกษา สาธารณสุข

๒.๓ แผนงานสาธารณสุข

โครงการ/กิจกรรม	วัตถุประสงค์	เป้าหมาย (ผลผลิตของโครงการ)	งบประมาณและที่ผ่านมา				ตัวชี้วัด (KPI)	ผลที่คาดว่าจะได้รับ	หน่วยงานที่รับผิดชอบ
			๒๕๖๖ (บาท)	๒๕๖๗ (บาท)	๒๕๖๘ (บาท)	๒๕๖๙ (บาท)			
โครงการส่งเสริมสุขภาพ ๑. กิจกรรมตรวจสุขภาพฟรี และฟื้นฟู ๒. กิจกรรมตรวจสุขภาพ ๓. กิจกรรม กำจัดเหา ๔. กิจกรรมส่งเสริมภูมิคุ้มกัน ๕. กิจกรรมกำจัดพาหะนำโรค	เพื่อใช้เด็กมีเจตคติที่ดีต่อการดูแลสุขภาพ ปลูกฝังให้เด็กรู้จักการดูแล และป้องกัน เพื่อสุขภาพที่ดี และปลอดภัยทั้งที่บ้านและที่โรงเรียน	เด็กศูนย์พัฒนาเด็กเล็ก ๕ แห่ง	๕๐,๐๐๐	๕๐,๐๐๐	๕๐,๐๐๐	๕๐,๐๐๐	เด็กมีเจตคติที่ดีต่อกรดูแลสุขภาพ ปลูกฝังให้เด็กรู้จักการดูแล และป้องกัน เพื่อสุขภาพที่ดี และปลอดภัยทั้งที่บ้านและที่โรงเรียน	กองการศึกษา และวัฒนธรรม	

๒. ยุทธศาสตร์การพัฒนาด้านส่งเสริมคุณภาพชีวิต การศึกษา สาธารณสุข

๒.๑ แผนงานสาธารณสุข

โครงการ/ กิจกรรม	วัตถุประสงค์	เป้าหมาย (ผลผลิต ของ โครงการ)	งบประมาณและที่ผ่านมา				ตัวชี้วัด (KPI)	ผลที่คาดว่าจะได้รับ	หน่วยงาน ที่ รับผิดชอบ
			๒๕๖๖ (บาท)	๒๕๖๗ (บาท)	๒๕๖๘ (บาท)	๒๕๖๙ (บาท)			
โครงการจัดหา วัสดุ-วัสดุควบคุม โรคระบาดตาม ฤดูกาล เช่น ทรายกำจัดลูกน้ำ ยุงลาย ไม้ยาเคมี กำจัดุงพาหะ น้ำฉีด ฯลฯ	เพื่อเป็นการ เตรียมความพร้อมของ อุปกรณ์การ กำจัดพาหะ น้ำโรค ฯลฯ	หมู่บ้าน ในเขตพื้นที่ จำนวน ๑๗ หมู่บ้าน	๑๐๐,๐๐๐	๑๐๐,๐๐๐	๑๐๐,๐๐๐	๑๐๐,๐๐๐	จำนวน ครัวเรือน ที่ได้รับ โครงการ คิดเป็น ร้อยละ ๕๐ ของจำนวน ครัวเรือน ในชุมชน	สามารถ ควบคุมโรค ไม่แพร่ระบาด และเป็น ป้องกันโรคที่ ยังมาไม่ถึง ไม่แพร่ระบาด ในชุมชน	กอง สวัสดิการ สังคม
โครงการ สนับสนุน การบริการ สาธารณสุข ชุมชน	เพื่อพัฒนา ด้าน สาธารณสุข ในชุมชน เช่น ส่งเสริม สุขภาพการ ป้องกันโรค รวมถึง กิจกรรม หมู่บ้าน โฮมดี	หมู่บ้าน ในเขตพื้นที่ จำนวน ๑๗ หมู่บ้าน	๒๕๕,๐๐๐	๒๕๕,๐๐๐	๒๕๕,๐๐๐	๒๕๕,๐๐๐	การบริการ ด้าน สาธารณสุข มีประสิทธิภาพ มากกว่าใน	ประชาชน มีสุขภาพ อนามัยที่ดี	กอง สวัสดิการ สังคม

๒. ยุทธศาสตร์การพัฒนาด้านส่งเสริมคุณภาพชีวิต การศึกษา สาธารณสุข

๒.๓ แผนงานสาธารณสุข

โครงการ/ กิจกรรม	วัตถุประสงค์	เป้าหมาย (ผลผลิตของ โครงการ)	งบประมาณและที่ผ่านมา					ตัวชี้วัด (KPI)	ผลที่คาดว่าจะ ได้รับ	หน่วยงาน ที่ รับผิดชอบ
			๒๕๖๖ (บาท)	๒๕๖๗ (บาท)	๒๕๖๘ (บาท)	๒๕๖๙ (บาท)	๒๕๗๐ (บาท)			
โครงการ รณรงค์ ป้องกันโรค ตามฤดูกาล	เพื่อเป็นการ ประชาสัมพันธ์ ข้อมูลข่าวสาร เรื่องโรคติดต่อ ตามฤดูกาล ให้ประชาชน ได้รับทราบ เป็นอย่างดี ความตระหนัก และรู้จักการ ป้องกันโรค ตามฤดูกาล	ประชาชนใน พื้นที่รับผิดชอบ จำนวน ๑๗ หมู่บ้าน	๑๐๐,๐๐๐	๓๐๐,๐๐๐	๓๐๐,๐๐๐	๓๐๐,๐๐๐	๑๐๐,๐๐๐	ประชาชนได้รับ ข้อมูลข่าวสาร ด้านการป้องกันโรคติดต่อ ตามฤดูกาล โดยตรง ประชาชนมีความ ตระหนักรู้และมี พฤติกรรมที่ดีใน การป้องกัน โรคติดต่อตาม ฤดูกาล	กอง สวัสดิการ สังคม	
โครงการรณรงค์ รณรงค์ ในการควบคุม โรคระบาด ตามฤดูกาล	ควบคุมโรค ระบาด ในพื้นที่ เช่น โรคไข้เลือดออก โรคพิษสุนัขบ้า โรคติดต่อ เป็นต้น	จัดหาวัสดุ / เวชภัณฑ์ยา และการควบคุม โรคระบาด ตามฤดูกาล ให้เพียงพอต่อ ความต้องการใช้	๕๐,๐๐๐	๕๐,๐๐๐	๕๐,๐๐๐	๕๐,๐๐๐	๕๐,๐๐๐	สามารถควบคุม โรคระบาดตาม ฤดูกาลในพื้นที่ เช่น โรค ไข้เลือดออก โรค พิษสุนัขบ้า โรค ที่ไม่ให้ระบาด ในพื้นที่	กอง สวัสดิการ สังคม	

๒. ยุทธศาสตร์การพัฒนาด้านส่งเสริมคุณภาพชีวิต การศึกษา สาธารณสุข

๒.๓ แผนงานสาธารณสุข

โครงการ/ กิจกรรม	วัตถุประสงค์	เป้าหมาย (ผลผลิตของ โครงการ)	งบประมาณและที่ผ่านมา					ตัวชี้วัด (KPI)	ผลที่คาดว่าจะ ได้รับ	หน่วยงาน ที่ รับผิดชอบ
			๒๕๖๖ (บาท)	๒๕๖๗ (บาท)	๒๕๖๘ (บาท)	๒๕๖๙ (บาท)	๒๕๗๐ (บาท)			
๒.๓.๑ โครงการ “สัตว์ปลอดโรค คนปลอดภัย จากโรคพิษ สุนัขบ้า”	เพื่อป้องกันและ ควบคุมการแพร่ ระบาดของโรค พิษสุนัขบ้า ลดอัตราเสี่ยง ของการ เจ็บป่วยและ ตายของ ประชาชน	ฉีดวัคซีน ป้องกันโรค พิษสุนัขบ้า ในสัตว์เสี่ยง ที่ก่อให้เกิดโรค	๓๐๐,๐๐๐ (บาท)	๓๐๐,๐๐๐ (บาท)	๓๐๐,๐๐๐ (บาท)	๓๐๐,๐๐๐ (บาท)	๓๐๐,๐๐๐ (บาท)	สามารถป้องกัน และควบคุม การแพร่ระบาด ของโรคพิษสุนัขบ้า ลดอัตราเสี่ยงของ การเจ็บป่วยและ ตายของประชาชน	สามารถควบคุม โรคระบาดตาม ฤดูกาลในพื้นที่ เช่น โรคไข้เลือดออก โรคพิษสุนัขบ้า โรคฉี่หนู ไม่ไร้ระบาด ในพื้นที่	กอง สวัสดิการ สังคม
๒.๓.๒ โครงการสำรวจ ข้อมูลและ สนับสนุนเป็นสัตว์ ตามโครงการ “สัตว์ปลอดโรค คนปลอดภัย จากโรคพิษ สุนัขบ้า”	เพื่อสำรวจ และสนับสนุน สัตว์เขตพื้นที่	สำรวจ และขึ้นทะเบียน สัตว์ในพื้นที่ องค์การบริหาร ส่วนตำบล ยางตลาด	๑๐๐,๐๐๐ (บาท)	๑๐๐,๐๐๐ (บาท)	๑๐๐,๐๐๐ (บาท)	๑๐๐,๐๐๐ (บาท)	๑๐๐,๐๐๐ (บาท)	สามารถป้องกัน และควบคุม การแพร่ระบาด ของโรคพิษสุนัขบ้า ลดอัตราเสี่ยงของ การเจ็บป่วยและ ตายของประชาชน	สุ่มย และ สัตว์เลี้ยงดู ด้วยนม ที่มี เจ้าของและมี เจ้าของได้รับการ ฉีดวัคซีนป้องกัน โรคอย่าง ครบคลุมทั้ง พื้นที่	กอง สวัสดิการ สังคม

๒. ยุทธศาสตร์การพัฒนาด้านส่งเสริมคุณภาพชีวิต การศึกษา สาธารณสุข

๒.๓ แผนงานสาธารณสุข

โครงการ/ กิจกรรม	วัตถุประสงค์	เป้าหมาย (ผลผลิตของ โครงการ)	งบประมาณและที่ผ่านมา					ตัวชี้วัด (KPI)	ผลที่คาดว่าจะ ได้รับ	หน่วยงาน ที่รับผิดชอบ
			๒๕๖๖ (บาท)	๒๕๖๗ (บาท)	๒๕๖๘ (บาท)	๒๕๖๙ (บาท)	๒๕๗๐ (บาท)			
โครงการ ศูนย์เฝ้าระวัง ทางโรคระบบ สุขภาพ อบต.ยางตลาด	๑. เพื่อให้มีการ เตือนภัย ข้อบกพร่องระบบโรค "ตรวจเร็วไม่เกิด" การระบาด ในวงกว้าง ๒. พัฒนากิจกรรม เฝ้าระวังสอบสวน เคลื่อนที่เร็ว ๓. สร้างความเ็น การเฝ้าระวังและ สอบสวน ทางระบบสุขภาพ	ระดับตำบล ๑. แห่ง ระดับหมู่ ๑๑ หมู่	๕๐,๐๐๐	๕๐,๐๐๐	๕๐,๐๐๐	๕๐,๐๐๐	๕๐,๐๐๐	๑. ทีมเฝ้า ระวัง สอบสวน เคลื่อนที่เร็ว มีการพัฒนา ระบบคลุม ในพื้นที่ ที่เริ่มมีการ พัฒนา ครอบคลุม ในพื้นที่ ๒. มีการ ไหลเวียน ข้อมูล ข้ามสายงาน ระบบสุขภาพ	- ว่าง สวัสดิการ สังคม - โรงพยาบาล ยางตลาด	

๒. ยุทธศาสตร์การพัฒนาต้นสังกัดเสริมคุณภาพชีวิต การศึกษา สาธารณสุข

๒.๓ แผนงานสาธารณสุข

ปี	โครงการ/กิจกรรม	วัตถุประสงค์	เป้าหมาย (ผลผลิตของโครงการ)	งบประมาณและที่ผ่านมา				ตัวชี้วัด (KPI)	ผลที่คาดว่าจะได้รับ	หน่วยงานที่รับผิดชอบ
				๒๕๖๖ (บาท)	๒๕๖๗ (บาท)	๒๕๖๘ (บาท)	๒๕๖๙ (บาท)			
๒๕๖๕	โครงการลด "ปากหวาน" เสริมสุขภาพ บ้านสร้างอารมณ์ หมู่ที่ ๑๓ บ้านไทยเจริญ หมู่ที่ ๑๘	๑. เพื่อส่งเสริมสนับสนุนการสร้างสุขภาพ ในกลุ่มเสี่ยง ๒. เพื่อสร้างภาคีเครือข่าย "บริการร่วมติด ร่วม ร่วมวางแผน ดำเนินการ และร่วม ประเมิน	๓๐,๐๐๐	๓๐,๐๐๐	๓๐,๐๐๐	๓๐,๐๐๐	เพิ่มระดับความสำเร็จของการดำเนินงาน เข้าร่วม ป้องกันโรคเบาหวาน ความดันโลหิตสูง ข้อเข่าเสื่อม และโรคซึมเศร้า	๑. พัฒนากระบวนการบริหารจัดการ เชิงระบบ ๒. พัฒนาระบบดูแลระวังป้องกันควบคุมโรคเบาหวาน ความดันโลหิตสูง ข้อเข่าเสื่อม และโรคซึมเศร้า	- กองสวัสดิการสังคม - โรงพยาบาลยางตลาด	

๒. ยุทธศาสตร์การพัฒนาด้านส่งเสริมคุณภาพชีวิต การศึกษา สาธารณสุข

๒.๓ แผนงานสาธารณสุข

โครงการ/ กิจกรรม	วัตถุประสงค์	เป้าหมาย (ผลผลิต ของ โครงการ)	งบประมาณและที่ผ่านมา					ตัวชี้วัด (KPI)	ผลที่คาดว่าจะ ได้รับ	หน่วยงาน ที่รับผิดชอบ
			๒๕๖๖ (บาท)	๒๕๖๗ (บาท)	๒๕๖๘ (บาท)	๒๕๖๙ (บาท)	๒๕๗๐ (บาท)			
โครงการอบรม เชิงปฏิบัติการให้ ความรู้ในการ ป้องกันโรคติดต่อ ไวรัสโคโรนา ๒๐๑๙ COVID- ๑๙ และการ จัดทำหน้ากาก อนามัยเพื่อ ป้องกันตนเอง	เพื่อเป็นการ ป้องกัน ระบบต่อของ โรคติดต่อ ไวรัสโคโรนา ๒๐๑๙ COVID-๑๙ เพื่อสร้าง ความตระหนัก ให้แก่ ประชาชนใน การเฝ้าระวัง และป้องกัน โรคฯ	ตัวแทน ประชาชนใน เขตพื้นที่ จำนวน ๑๗ หมู่บ้าน/กลุ่ม ๓ คน	๕๐,๐๐๐	๕๐,๐๐๐	๕๐,๐๐๐	๕๐,๐๐๐	๕๐,๐๐๐	ผู้ให้การบริการ อบรมสามารถ จัดทำหน้ากาก อนามัยไว้ใช้เอง และแจกจ่ายให้ ประชาชนใน เขตพื้นที่ทุก ครัวเรือน จำนวน ๖,๒๐๐ ชิ้น	เพื่อลด ผลกระทบต่อ สุขภาพของ ประชาชน ตลอดจน ป้องกันมิให้ เกิดการแพร่ ระบาดของ โรคในวงกว้าง	- กอง สวัสดิการ สังคม - โรงพยาบาล ยางตลาด

๒. ยุทธศาสตร์การพัฒนาด้านส่งเสริมคุณภาพชีวิต การศึกษา สาธารณสุข

๒.๓ แผนงานสาธารณสุข

โครงการ/ กิจกรรม	วัตถุประสงค์	เป้าหมาย (ผลผลิต ของ โครงการ)	งบประมาณและที่ผ่านมา				ตัวชี้วัด (KPI)	ผลที่คาดว่าจะ จะได้รับ	หน่วยงาน ที่รับผิดชอบ
			๒๕๖๖ (บาท)	๒๕๖๗ (บาท)	๒๕๖๘ (บาท)	๒๕๖๙ (บาท)			
โครงการป้องกัน และแก้ไขปัญหา สถานการณ์ ผู้ติดเชื้อ เอดส์ ในชุมชน PMI ๒๕	เพื่อเป็นการ ป้องกันและ ทางออกและ เพื่อความ ปลอดภัย ในชุมชน	พื้นที่ที่อยู่ ในตำบล รับผิดชอบ ของ องค์. ช่วงตลาด จำนวน ๑๗ หมู่บ้าน	๒๐,๐๐๐	๒๐,๐๐๐	๒๐,๐๐๐	๒๐,๐๐๐	ผู้รับผิดชอบ และมอบให้ ทางออก ลดลงอย่าง ชัดเจน	กอง สวัสดิการ สังคม	
โครงการป้องกัน และระงับ โรคติดต่อ เชื้อไวรัสโคโรนา ๒๐๑๙	เพื่อเป็นการ ป้องกันการแพร่ เชื้อของไวรัส โคโรนา	พื้นที่ที่อยู่ใน ในความ รับผิดชอบ ของ องค์. ช่วงตลาด จำนวน ๑๗ หมู่บ้าน	๕๐,๐๐๐	๕๐,๐๐๐	๕๐,๐๐๐	๕๐,๐๐๐	มีการป้องกัน การแพร่เชื้อ ตัวอ่อนการันที่ ครบครันเพื่อ ป้องกัน ระบบของข้อ	กอง สวัสดิการ สังคม	

๒. ยุทธศาสตร์การพัฒนาด้านส่งเสริมคุณภาพชีวิต การศึกษา สาธารณสุข

๒.๓ แผนงานสาธารณสุข

โครงการ/ กิจกรรม	วัตถุประสงค์	เป้าหมาย (ผลผลิต ของ โครงการ)	งบประมาณและที่ผ่านมา					ตัวชี้วัด (KPI)	ผลที่คาดว่าจะ จะได้รับ	หน่วยงาน ที่รับผิดชอบ
			๒๕๖๖ (บาท)	๒๕๖๗ (บาท)	๒๕๖๘ (บาท)	๒๕๖๙ (บาท)	๒๕๗๐ (บาท)			
โครงการ ประเมินงานและ บริหารจัดการ ศูนย์แพทย์ ฉุกเฉิน	เพื่อเป็นค่า ดำเนินงานและ บริหารจัดการ ศูนย์แพทย์ ฉุกเฉิน (EMS)	ประชาชน ผู้ได้รับ อุบัติเหตุ หรือเจ็บป่วย ฉุกเฉิน	๕๐,๐๐๐	๕๐,๐๐๐	๕๐,๐๐๐	๕๐,๐๐๐	๕๐,๐๐๐	ประชาชนผู้ ได้รับอุบัติเหตุ หรือเจ็บป่วย ได้รับการ ช่วยเหลือ อย่างรวดเร็ว - ลดภัย ฉุกเฉิน มาตรฐาน มากขึ้น	กอง สวัสดิการ สังคม	

ยุทธศาสตร์การพัฒนาด้านส่งเสริมคุณภาพชีวิต การศึกษา สาธารณสุข

๒.๔ แผนงานสังคมสงเคราะห์

โครงการ/กิจกรรม	วัตถุประสงค์	เป้าหมาย (ผลผลิตของโครงการ)	งบประมาณและที่ผ่านมา				ตัวชี้วัด (KPI)	ผลที่คาดว่าจะได้รับ	หน่วยงานที่รับผิดชอบ
			๒๕๖๖ (บาท)	๒๕๖๗ (บาท)	๒๕๖๘ (บาท)	๒๕๖๙ (บาท)			
๒๔ โครงการ จัดหาบ้านพัก ผู้ด้อยโอกาส ผู้ด้อยโอกาส มีที่อยู่อาศัย หมู่ที่ ๗	เพื่อให้ ผู้ด้อยโอกาส มีที่อยู่อาศัย	ผู้ด้อยโอกาส บ้านครัวชั่วคราว หมู่ที่ ๗	๒๐๐,๐๐๐	๒๐๐,๐๐๐	๒๐๐,๐๐๐	๒๐๐,๐๐๐	ผู้ด้อยโอกาส มีความเป็นอยู่ที่ดีขึ้น ร้อยละ ๗๐	- กองช่าง - กองสวัสดิการสังคม	
๒๕ โครงการ ก่อสร้างสถานกีฬา เอนกประสงค์ หมู่ที่ ๓๒	เพื่อส่งเสริมให้เยาวชน ประชาชน ออกกำลังกาย	บ้านดอยตุง หมู่ที่ ๓๒	๒๐๐,๐๐๐	๒๐๐,๐๐๐	๒๐๐,๐๐๐	๒๐๐,๐๐๐	ประชาชนเริ่มหันมาดูแลสุขภาพได้ ร้อยละ ๗๐	- กองช่าง - กองการศึกษา - ศาสนาและวัฒนธรรม	

ยุทธศาสตร์การพัฒนาด้านส่งเสริมคุณภาพชีวิต การศึกษา สาธารณสุข
 ๒.๕ แผนงานการดำเนินงานวัฒนธรรมและนันทนาการ

โครงการ/ กิจกรรม	วัตถุประสงค์	เป้าหมาย (ผลผลิตของ โครงการ)	งบประมาณและที่ผ่านมา					ตัวชี้วัด (KPI)	ผลที่คาดว่าจะ ได้รับ	หน่วยงาน ที่รับผิดชอบ
			๒๕๖๖ (บาท)	๒๕๖๗ (บาท)	๒๕๖๘ (บาท)	๒๕๖๙ (บาท)	๒๕๗๐ (บาท)			
โครงการ จัดซื้อ สนามกีฬา หมู่บ้าน หมู่ที่ ๑๔	เพื่อใช้สนาม กีฬา หรือ ใช้งานและ เป็นสถานที่ สำหรับออกกำลังกาย	บ้านอ้อย หมู่ที่ ๑๔	๑๐๐,๐๐๐	๑๐๐,๐๐๐	๑๐๐,๐๐๐	๑๐๐,๐๐๐	๑๐๐,๐๐๐	มีอาคาร โครงการ ร้อยละ ๕๐	ประชาชนได้รับ ผลประโยชน์ สูงสุด	กองช่าง กอง การศึกษา สมาคมและ วัฒนธรรม
โครงการ จัดซื้ออุปกรณ์ การกีฬา และ เครื่อง ออกกำลังกาย	เพื่อจัดหา อุปกรณ์กีฬา ให้กับ ประชาชน	อุปกรณ์การ กีฬา และ เครื่องออกกำลังกาย	๑๐๐,๐๐๐	๑๐๐,๐๐๐	๑๐๐,๐๐๐	๑๐๐,๐๐๐	๑๐๐,๐๐๐	ประชาชนมีอุปกรณ์ กีฬาใช้ได้สำหรับ การออกกำลังกาย	ประชาชนได้ ผลประโยชน์ สูงสุด	กองช่าง กอง การศึกษา สมาคมและ วัฒนธรรม

ยุทธศาสตร์การพัฒนาด้านส่งเสริมคุณภาพชีวิต การศึกษา สาธารณสุข

๒.๕ แผนงานการศึกษาศาสนาวัฒนธรรมและนันทนาการ

โครงการ/กิจกรรม	วัตถุประสงค์	เป้าหมาย (ผลผลิตของโครงการ)	งบประมาณและที่ผ่านมา				ตัวชี้วัด (KPI)	ผลที่คาดว่าจะได้รับ	หน่วยงานที่รับผิดชอบ
			๒๕๖๖ (บาท)	๒๕๖๗ (บาท)	๒๕๖๘ (บาท)	๒๕๖๙ (บาท)			
โครงการก่อสร้างสถานศึกษาสถานวัดเก่า หมู่ที่ ๑๖	เพื่อเป็นที่ยกกำลังกายของประชาชน	-สถานบสถ -สถานบตรกรือ -สถานบ วอลเลย์บอล ตามขนาดและ ได้มาตรฐาน	๒,๕๐๐,๐๐๐ (บาท)	๒,๕๐๐,๐๐๐ (บาท)	๒,๕๐๐,๐๐๐ (บาท)	๒,๕๐๐,๐๐๐ (บาท)	มีการตั้งเงินตามโครงการร้อยละ ๕๐	ประชาชนได้รับผลประโยชน์	กองช่าง กองการศึกษา ศาลาประชาคม วัฒนธรรม
โครงการแข่งขันกีฬาวอลเลย์บอลเพื่อการแข่งขันและการป้องกันตนเอง	เพื่อส่งเสริมความรักสามัคคีปรองดอง ร่วมมือร่วมใจของเยาวชนและประชาชนในชุมชน	เยาวชนและประชาชนในชุมชน ๑๗ หมู่บ้าน สังกัดกิจกรรม	๑๐๐,๐๐๐ (บาท)	๑๐๐,๐๐๐ (บาท)	๑๐๐,๐๐๐ (บาท)	๑๐๐,๐๐๐ (บาท)	หมู่บ้านในเขตเข้าร่วมกิจกรรมร้อยละ ๖๐	ชุมชนมีส่วนร่วมแลกเปลี่ยนความคิดเห็นปรึกษาหารือ	กองการศึกษา ศาลาประชาคม วัฒนธรรม

๒.๕ แผนงานการพัฒนาต้นแบบส่งเสริมคุณภาพชีวิต การศึกษา สาธารณสุข
๒.๕ แผนงานการศึกษาด้านวัฒนธรรมและนันทนาการ

โครงการ/ กิจกรรม	วัตถุประสงค์	เป้าหมาย (ผลผลิต ของ โครงการ)	งบประมาณและที่ผ่านมา					ตัวชี้วัด (KPI)	ผลที่คาดว่าจะได้รับ	หน่วยงาน ที่รับผิดชอบ
			๒๕๖๖ (บาท)	๒๕๖๗ (บาท)	๒๕๖๘ (บาท)	๒๕๖๙ (บาท)	๒๕๗๐ (บาท)			
๒๕ โครงการแข่งขัน ศิลปะท้องถิ่น สัมพันธ์ ประจักษ์ (เข้าร่วม กิจกรรมกับ อปท. ๑๗ แห่ง ในอำเภอ ยางตลาด)	เพื่อสร้าง ความสัมพันธ์ อันดีระหว่าง บุคลากร องค์กรปกครอง ท้องถิ่นใน อำเภอ ยางตลาด	บุคลากร องค์กร ปกครอง ท้องถิ่น ในอำเภอ ยางตลาด ๑๗ แห่ง	๕๐,๐๐๐	๕๐,๐๐๐	๕๐,๐๐๐	๕๐,๐๐๐	บุคลากร มีความสัมพันธ์ ดีเยี่ยม สัมพันธ์ ระหว่าง อปท.	บุคลากรองค์กร ปกครองท้องถิ่น ในอำเภอยางตลาดได้ สร้างความสัมพันธ์ อันดี แลกเปลี่ยน ทำงาน	กอง การศึกษา สมาคมและ วัฒนธรรม	
๒๖ โครงการแข่งขัน กีฬาห้า สัมพันธ์ ประจักษ์ (โอนสี อบท. ๕ แห่ง)	เพื่อสร้าง ความสัมพันธ์ อันดีระหว่าง บุคลากร องค์กรปกครอง ส่วนท้องถิ่น ใน อำเภอ ยางตลาด	บุคลากร องค์กร ปกครอง ส่วนท้องถิ่น ในอำเภอ อบท. ๕ แห่ง	๕๐,๐๐๐	๕๐,๐๐๐	๕๐,๐๐๐	๕๐,๐๐๐	บุคลากรมี ความสัมพันธ์ ดีเยี่ยม สัมพันธ์ ระหว่าง อปท.	บุคลากรองค์กร ปกครองส่วนท้องถิ่น ใน อปท. ๕ แห่ง ได้สร้างความสัมพันธ์ อันดี และกระชับ ความสัมพันธ์	กอง การศึกษา ศาสนาและ วัฒนธรรม	

ยุทธศาสตร์การพัฒนาตำบลส่งเสริมคุณภาพชีวิต การศึกษา สาธารณสุข

๒.๕ แผนงานการศึกษาพัฒนาชุมชนและบัณฑิตทางการ

โครงการ/กิจกรรม	วัตถุประสงค์	เป้าหมาย (ผลผลิตของโครงการ)	งบประมาณและที่ผ่านมา					ตัวชี้วัด (KPI)	ผลที่คาดว่าจะได้รับ	หน่วยงานที่รับผิดชอบ
			๒๕๖๖ (บาท)	๒๕๖๗ (บาท)	๒๕๖๘ (บาท)	๒๕๖๙ (บาท)	๒๕๗๐ (บาท)			
โครงการส่งเสริมการศึกษา ส่งเสริมอาชีพ เข้าร่วมกิจกรรม การแข่งขันทักษะ	เพื่อส่งเสริมศึกษา นักเรียน เข้าร่วมกิจกรรม การแข่งขันกีฬา ต่างๆ เช่น ฟุตบอล ฟุตบอล ๗ คน โกล์เทนนู เป็นต้น	ส่งเสริมกีฬา ในพื้นที่ตำบล อย่างต่อเนื่อง	๖๐,๐๐๐	๖๐,๐๐๐	๖๐,๐๐๐	๖๐,๐๐๐	๖๐,๐๐๐	ส่งเสริมกีฬาเข้า ร่วมการแข่งขัน แข่งขันกีฬาและ เป็นผู้มีสุขภาพ แข็งแรงเป็น แบบอย่างที่ดี ทางสังคม	กอง การศึกษา สมาคมและ วัฒนธรรม	
โครงการกีฬา การพัฒนาศูนย์ส่งเสริม และเด็กปฐมวัย	เพื่อส่งเสริมการ ใช้ศูนย์และเด็กมี สุขภาพที่ดี และรู้จักกาย อย่างมีความสุข สมัครเล่น สร้าง วินัยให้กับครู และเด็ก	เป็นกิจกรรมเสริม หลักสูตรส่งเสริม การมีสุขภาพที่ดี ของครูและเด็ก ศูนย์พัฒนาเด็ก ทั้ง ๕ แห่ง	๕๐,๐๐๐	๕๐,๐๐๐	๕๐,๐๐๐	๕๐,๐๐๐	๕๐,๐๐๐	ครูและเด็ก มีกิจกรรม มีสุขภาพ ร่างกาย อารมณ์ที่ดี	กอง การศึกษา สมาคมและ วัฒนธรรม (ศพด. ๕ แห่ง)	

ยุทธศาสตร์การพัฒนาต้นสังกัดเสริมคุณภาพชีวิต การศึกษา สาธารณสุข

๒.๕ แผนงานการศานาพัฒนาวัฒนธรรมและนันทนาการ

โครงการ/กิจกรรม	วัตถุประสงค์	เป้าหมาย (ผลผลิตของโครงการ)	งบประมาณและที่ผ่านมา					ตัวชี้วัด (KPI)	ผลที่คาดว่าจะได้รับ	หน่วยงานที่รับผิดชอบ
			๒๕๖๖ (บาท)	๒๕๖๗ (บาท)	๒๕๖๘ (บาท)	๒๕๖๙ (บาท)	๒๕๗๐ (บาท)			
โครงการจัดหาอุปกรณ์กีฬาให้โรงเรียน กีฬาสำหรับชุมชน	เพื่อจัดหาอุปกรณ์กีฬาให้โรงเรียนให้เพียงพอส่งเสริมการออกกำลังกายของประชาชน	จัดหาอุปกรณ์กีฬาเพื่อสนองต่อความต้องการที่ครบถ้วนทุกหมู่บ้านภายในเขต อบต.ยางตลาด	๕๕,๐๐๐	๕๕,๐๐๐	๕๕,๐๐๐	๕๕,๐๐๐	๕๕,๐๐๐	ประชาชนมีทัศนคติที่ดีต่อการออกกำลังกายและออกกำลังกายเป็นประจำ	มีอุปกรณ์กีฬาเพียงพอต่อความต้องการใช้งานใช้ของเข้างานทุกหมู่บ้าน	กองการศึกษา ศาสนาและวัฒนธรรม
โครงการอบรมฝึกทักษะด้านกีฬาฟุตบอลตะกร้อวอลเลย์บอล	เพื่อส่งเสริมทักษะด้านกีฬาระดับเยาวชนในตำบลและให้เยาวชนใช้เวลาว่างให้เกิดประโยชน์	เยาวชนและประชาชนในตำบลที่องค์การบริหารส่วนตำบลยางตลาด	๕๕,๐๐๐	๓๐,๐๐๐	๓๐,๐๐๐	๓๐,๐๐๐	๓๐,๐๐๐	เยาวชนมีทักษะในการเล่นกีฬาและใช้เวลาว่างให้เกิดประโยชน์	ส่งเสริมการฝึกทักษะทางด้านกีฬาและส่งเสริมให้เยาวชนใช้เวลาว่างให้เกิดประโยชน์	กองการศึกษา

๒. ยุทธศาสตร์การพัฒนาค้นส่งเสริมคุณภาพชีวิต การศึกษา สาธารณสุข

๒.๕ แผนงานการศานาวัฒนธรรมและนันทนาการ

โครงการ/ กิจกรรม	วัตถุประสงค์	เป้าหมาย (ผลผลิตของ โครงการ)	งบประมาณและที่ผ่านมา					ตัวชี้วัด (KPI)	ผลที่คาดว่าจะ ได้รับ	หน่วยงาน ที่รับผิดชอบ
			๑๕๖๖ (บาท)	๑๕๖๗ (บาท)	๑๕๖๘ (บาท)	๑๕๖๙ (บาท)	๑๕๗๐ (บาท)			
โครงการ ส่งเสริม สันทนาการ เยาวชนและ ประชาชน เข้าร่วมแข่งขัน กีฬาในระดับ จังหวัด	เพื่อส่งเสริมเยาวชน ประชาชน มีพื้นที่ ได้แสดง ความสามารถ และเพื่อส่งเสริม เยาวชน เข้าร่วมแข่งขัน กีฬาในระดับ จังหวัด	เยาวชนและ ประชาชน ในพื้นที่ องค์กร บริหาร ส่วนตำบล อย่างตลาด	๓๐,๐๐๐	๓๐,๐๐๐	๓๐,๐๐๐	๓๐,๐๐๐	๓๐,๐๐๐	เพื่อส่งเสริม เยาวชน ประชาชน มีพื้นที่ ได้แสดง ความสามารถ และเพื่อให้ เยาวชน เข้าร่วมแข่งขัน กีฬาในระดับ จังหวัด	กอง การศึกษาฯ	
โครงการ ส่งเสริม ความสามรถ ด้านดนตรี และนาฏศิลป์ ระดับโรงเรียน กิจกรรมการ ค่ายเด็ก ดนตรีและ นาฏศิลป์ไทย	เพื่อส่งเสริม ผู้เรียนได้ตระหนัก และเห็นความ สำคัญของการ แสดงตน นาฏศิลป์และ ส่งเสริมให้ผู้เรียน มีส่วนร่วมฝึก ดนตรีและนาฏศิลป์ ผู้เรียนได้ใช้เวลา ว่างให้เกิด ประโยชน์	นักเรียน มีความรู้ ความสามารถ ด้านดนตรี และนาฏศิลป์ ไทยมีเยี่ยม ได้แสดงออก ของตัวดนตรี และนาฏศิลป์ สู่สาธารณชน	๓๐,๐๐๐	๓๐,๐๐๐	๓๐,๐๐๐	๓๐,๐๐๐	๓๐,๐๐๐	ผู้เรียนมี คะแนน ความสามารถ ด้านดนตรี และนาฏศิลป์ มีเยี่ยมมี สุนทรีย์ภาค ดนตรีและ นาฏศิลป์และ ใช้เวลาว่างให้เกิด ประโยชน์	- อบต. บางตลาด - โรงเรียน วัดวิชัย ค.ร	

ยุทธศาสตร์การพัฒนาด้านส่งเสริมคุณภาพชีวิต การศึกษา สาธารณสุข

๒.๕ แผนงานการสาธารณสุขและนันทนาการ

โครงการ/ กิจกรรม	วัตถุประสงค์	เป้าหมาย (ผลผลิตของ โครงการ)	งบประมาณและที่ผ่านมา					ตัวชี้วัด (KPI)	ผลที่คาดว่าจะได้รับ	หน่วยงาน ที่รับผิดชอบ
			๒๕๖๖ (บาท)	๒๕๖๗ (บาท)	๒๕๖๘ (บาท)	๒๕๖๙ (บาท)	๒๕๗๐ (บาท)			
โครงการ ส่งเสริมการจัด กิจกรรมแข่งขัน กีฬาสีภายใน โรงเรียน	๑. ส่งเสริม ความสามัคคีใน หมู่คณะ ๒. ส่งเสริม พัฒนาการด้าน ร่างกาย จิตใจ อารมณ์และ สังคม ๓. นักเรียนรู้จัก เคารพกฎกติกา	๑. นักเรียน เข้าร่วม การแข่งขันกีฬา ร้อยละ ๑๐๐ ๒. นักเรียน เข้าร่วมกิจกรรม กับเพื่อนๆ ได้ ตามกฎกติกา กิจกรรม	๒๕,๐๐๐ (บาท)	๒๕,๐๐๐ (บาท)	๒๕,๐๐๐ (บาท)	๒๕,๐๐๐ (บาท)	๒๕,๐๐๐ (บาท)	๑. ร้อยละของ นักเรียนที่ร่วม กิจกรรม ๒. ร้อยละของ พึงพอใจในการเข้า ร่วมกิจกรรม	๑. นักเรียนได้ แสดงออกทางทักษะ กีฬา ๒. นักเรียนสามารถ ปฏิบัติตามกฎกติกา ที่กำหนด ๓. นักเรียนเกิดความรัก ความสามัคคี ในหมู่คณะ	- อบต. - อย.ตลาด - ร.ร. ช่างฮี - วิทยา โรงเรียน วังวิเศษ - อย. - โรงเรียน ต.ย.ยู่ วิทยา

๒. ยุทธศาสตร์การพัฒนาตามต้นสังกัดเสริมคุณภาพชีวิต การศึกษา สภามหาวิทยาลัย

๒.๖ แผนงานสร้างความเข้มแข็งของชุมชน

ที่	โครงการ/ กิจกรรม	วัตถุประสงค์	เป้าหมาย (ผลผลิตของ โครงการ)	งบประมาณและที่ผ่านมา					ตัวชี้วัด (KPI)	ผลที่คาดว่าจะได้รับ	หน่วยงาน รับผิดชอบ
				๒๕๖๖ (บาท)	๒๕๖๗ (บาท)	๒๕๖๘ (บาท)	๒๕๖๙ (บาท)	๒๕๗๐ (บาท)			
๑๕	โครงการ จัดซื้อเต็นท์ โต๊ะอาหารยาว และ เก้าอี้ ประจำ หมู่บ้าน หมู่ที่ ๓	เพื่อจัดหา เต็นท์พร้อม โต๊ะเก้าอี้ ประจำชุมชน ไว้บริการ ประชาชน กลุ่มชน	จัดซื้อเต็นท์ ๒ หลัง โต๊ะอาหารยาว ๑๐ ตัว เก้าอี้ ๑๐๐ ตัว ประจำ หมู่บ้าน	๑๐๐,๐๐๐	๑๐๐,๐๐๐	๑๐๐,๐๐๐	๑๐๐,๐๐๐	๑๐๐,๐๐๐	ประชากร หมู่บ้าน ที่ได้ใช้ บริการ ร้อยละ ๕๐ ร้อยละ ๕๐	มีเต็นท์ ๒ หลัง เก้าอี้ ไว้บริการประชาชน ในชุมชน สามารถลด รายจ่ายค่าเช่าในการ ชุมชนได้	กองสวัสดิการ สังคม
๑๕	โครงการ จัดซื้อเต็นท์ โต๊ะอาหารยาว และ เก้าอี้ ประจำ หมู่บ้าน หมู่ที่ ๖	เพื่อจัดหา เต็นท์พร้อม โต๊ะเก้าอี้ ประจำชุมชน ไว้บริการ ประชาชน ในชุมชน	จัดซื้อเต็นท์ ๑ หลัง โต๊ะอาหารยาว ๑๕ ตัว เก้าอี้ ๑๒๐ ตัว ประจำ หมู่บ้าน	๑๐๐,๐๐๐	๑๐๐,๐๐๐	๑๐๐,๐๐๐	๑๐๐,๐๐๐	๑๐๐,๐๐๐	ประชากรเริ่ม หมู่บ้านได้ใช้ บริการ ร้อยละ ๕๐ ร้อยละ ๕๐	มีเต็นท์ ๑ หลัง เก้าอี้ ไว้บริการประชาชน ในชุมชน สามารถลด รายจ่ายค่าเช่าในการ ประกอบกิจการ ของชุมชนได้	กองสวัสดิการ สังคม

๒. ยุทธศาสตร์การพัฒนาด้านส่งเสริมคุณภาพชีวิต การศึกษา สาธารณสุข

๒.๖ แผนงานสร้างความเข้มแข็งของชุมชน

ที่	โครงการ/ กิจกรรม	วัตถุประสงค์	เป้าหมาย (ผลผลิตของ โครงการ)	งบประมาณและที่ผ่านมา				ตัวชี้วัด (KPI)	ผลที่คาดว่าจะได้รับ	หน่วยงาน ที่ รับผิดชอบ
				๒๕๖๖ (บาท)	๒๕๖๗ (บาท)	๒๕๖๘ (บาท)	๒๕๖๙ (บาท)			
๒๖๖	โครงการจัดซื้อ เต็นท์ โต๊ะกลม และเก้าอี้ ประจำหมู่บ้าน หมู่ที่ ๓	เพื่อจัดซื้อ เต็นท์ โต๊ะ กลมและเก้าอี้ ประจำชุมชน ไว้บริการ ประชาชน ในชุมชน	จัดซื้อเต็นท์ ๒ หลัง โต๊ะกลม ๒๐ ตัว เก้าอี้ ๑๐๐ ตัว หมู่ที่ ๓	๓๐๐,๐๐๐	๑๐๐,๐๐๐	๑๐๐,๐๐๐	๓๐๐,๐๐๐	ประชาชนใน หมู่บ้านได้ใช้ ประโยชน์ ร้อยละ ๕๐ ร้อยละ ๕๐	มีเต็นท์ โต๊ะ เก้าอี้ ไว้ บริการประชาชน ในชุมชน สามารถลด รายจ่ายค่าเช่าในการ ระดมกิจกรรมของ ชุมชนได้	กอง สวัสดิการ สังคม
๒๖๗	โครงการจัดซื้อ เต็นท์ เก้าอี้ และโต๊ะกลม โต๊ะยาว หมู่ที่ ๘	เพื่อจัดซื้อ เต็นท์หรือ โต๊ะ เก้าอี้ ประจำชุมชน ไว้บริการ ประชาชน ในชุมชน	จัดซื้อเต็นท์ ๒ หลัง เก้าอี้ ๑๐๐ ตัว โต๊ะกลม โต๊ะยาว หมู่ที่ ๘	๓๐๐,๐๐๐	๑๕๐,๐๐๐	๑๕๐,๐๐๐	๓๕๐,๐๐๐	ประชาชนใน หมู่บ้านได้ใช้ ประโยชน์ ร้อยละ ๕๐ ร้อยละ ๕๐	มีเต็นท์ โต๊ะ เก้าอี้ ไว้บริการประชาชน ในชุมชน สามารถลด รายจ่ายค่าเช่าในการ ระดมกิจกรรมของ ชุมชนได้	กอง สวัสดิการ สังคม

๒. ยุทธศาสตร์การพัฒนาด้านส่งเสริมคุณภาพชีวิต การศึกษา สาธารณสุข
๒.๒ แผนงานสร้างความเข้มแข็งของชุมชน

ปี	โครงการ/กิจกรรม	วัตถุประสงค์	เป้าหมาย (ผลผลิตของโครงการ)	งบประมาณและที่พัฒนา				ตัวชี้วัด (KPI)	ผลที่คาดว่าจะได้รับ	หน่วยงานที่รับผิดชอบ
				๒๕๖๖ (บาท)	๒๕๖๗ (บาท)	๒๕๖๘ (บาท)	๒๕๖๙ (บาท)			
๒๐๘	โครงการจัดหาวัสดุอุปกรณ์ บำรุงอาคาร หมู่ที่ ๑๐	เพื่อจัดซื้อวัสดุงานบ้าน งานครัว วัสดุบริการประชาชน ในชุมชน	จำนวน ๑๕ ครัวเรือน	๓๐,๐๐๐	๓๐,๐๐๐	๓๐,๐๐๐	๓๐,๐๐๐	ประชากรในหมู่บ้านได้ใช้ประโยชน์ได้ บริการประชาชน ๕๐	มีวัสดุงานบ้าน งานครัว ได้บริการ ประชาชน ในชุมชน สามารถลด รายจ่ายค่าเช่า ในกาบริการของชุมชนได้	กองสวัสดิการสังคม
๒๐๙	โครงการจัดซื้อเต็นท์ แก้อื้อ หมู่ที่ ๑๔	เพื่อจัดหาอุปกรณ์ วัสดุบริการประชาชน	เต็นท์ ๔ หลัง แก้อื้อ ๒๐ ตัว	๑๕๐,๐๐๐	๑๕๐,๐๐๐	๑๕๐,๐๐๐	๑๕๐,๐๐๐	สื่ออำนวยความสะดวกในการจัดกิจกรรม	ประชาชนได้ใช้บริการประโยชน์	กองสวัสดิการ
๒๑๐	โครงการจัดหา กลุ่มอาชีพ กลุ่มสตรีทอเพียง ตามโครงการอันเนื่องมาจากพระราชดำริ หมู่ที่ ๑๔, ๑๕	เพื่อเป็นการสนับสนุน กลุ่มอาชีพ	- กลุ่มอาชีพ เตาทำบอง - กลุ่มผู้เลี้ยงจิ้งหรีด-สะตัง -กลุ่มแปรรูปกล้วยฉาบ -กลุ่มร้านค้าชุมชน	๓๐๐,๐๐๐	๓๐๐,๐๐๐	๓๐๐,๐๐๐	๓๐๐,๐๐๐	ประชากรมีรายได้เพิ่มขึ้น กิจกรรม	กลุ่มอาชีพมีความเข้มแข็ง และมีรายได้เพิ่มขึ้น	กองสวัสดิการสังคม

๒.๖ ยุทธศาสตร์การพัฒนาตำบลส่งเสริมคุณภาพชีวิต การศึกษา สาธารณสุข
๒.๖ แผนงานสร้างความเข้มแข็งของชุมชน

ที่	โครงการ/กิจกรรม	วัตถุประสงค์	เป้าหมาย (ผลผลิตของโครงการ)	งบประมาณและที่ผ่านมา				ตัวชี้วัด (KPI)	ผลที่คาดว่าจะได้รับ	หน่วยงานรับผิดชอบ
				๒๕๖๖ (บาท)	๒๕๖๗ (บาท)	๒๕๖๘ (บาท)	๒๕๖๙ (บาท)			
๑๑	โครงการจัดซื้อโต๊ะเขียนโต๊ะ โต๊ะเขียนโต๊ะ โต๊ะเขียนโต๊ะ โต๊ะเขียนโต๊ะ โต๊ะเขียนโต๊ะ โต๊ะเขียนโต๊ะ โต๊ะเขียนโต๊ะ โต๊ะเขียนโต๊ะ	เพื่อจัดซื้อโต๊ะเขียนโต๊ะ โต๊ะเขียนโต๊ะ โต๊ะเขียนโต๊ะ โต๊ะเขียนโต๊ะ โต๊ะเขียนโต๊ะ โต๊ะเขียนโต๊ะ โต๊ะเขียนโต๊ะ โต๊ะเขียนโต๊ะ	จัดซื้อโต๊ะเขียนโต๊ะ จำนวน ๒๐ ตัว เริ่ม ๒ หลัง หมู่ที่ ๑๕	๘๐,๐๐๐	๘๐,๐๐๐	๘๐,๐๐๐	๘๐,๐๐๐	ประชากรรวมหมู่บ้านได้ใช้ประโยชน์ร้อยละ ๕๐	มีโต๊ะเขียนโต๊ะ มอบประชาชน ให้บริการประชาชน ในชุมชน สามารถลดรายจ่ายค่าเช่าในการประกอบกิจการของชุมชนได้	กองสวัสดิการสังคม
๑๒	โครงการจัดซื้อโต๊ะเขียนโต๊ะ พร้อมเก้าอี้ ประกอบบ้าน หมู่ที่ ๑๕	เพื่อจัดซื้อโต๊ะเขียนโต๊ะ โต๊ะเขียนโต๊ะ โต๊ะเขียนโต๊ะ โต๊ะเขียนโต๊ะ โต๊ะเขียนโต๊ะ โต๊ะเขียนโต๊ะ โต๊ะเขียนโต๊ะ โต๊ะเขียนโต๊ะ	จัดซื้อโต๊ะเขียนโต๊ะ ๒ หลัง โต๊ะเขียนโต๊ะ เก้าอี้ ๒๐ ชุด โต๊ะ ๒๐ ตัว เก้าอี้ ๒๐๐ ตัว	๒๐๐,๐๐๐	๒๐๐,๐๐๐	๒๐๐,๐๐๐	๒๐๐,๐๐๐	เด็กที่ได้รับบริการชุมชนเพื่อใช้ประโยชน์ในพื้นที่ยังคงเพิ่มขึ้น	มีเงินไว้บริการประชาชนไม่เพียงพอสามารถลดรายจ่ายค่าเช่าในการจัดกิจกรรมในชุมชน	กองสวัสดิการสังคม

๓. ยุทธศาสตร์การพัฒนาด้านส่งเสริมคุณภาพชีวิต การศึกษา สาธารณสุข

๒.๖ แผนงานสร้างเสริมสุขภาพของชุมชน

ที่	โครงการ/ กิจกรรม	วัตถุประสงค์ (ผลผลิตของ โครงการ)	งบประมาณและที่ผ่านมา					ตัวชี้วัด (KPI)	ผลที่คาดว่าจะ ได้รับ	หน่วยงาน ที่ รับผิดชอบ
			๒๕๖๖ (บาท)	๒๕๖๗ (บาท)	๒๕๖๘ (บาท)	๒๕๖๙ (บาท)	๒๕๗๐ (บาท)			
๑๓	โครงการ จัดซื้อโต๊ะ เก้าอี้ หมู่ที่ ๑๓	เพื่อเป็นการจัดหา โต๊ะเก้าอี้ ๕๐ ชุด เพื่อไว้ใช้ของ ทำกิจกรรมของ หมู่บ้าน	จัดซื้อโต๊ะเก้าอี้ ๕๐ ชุด หมู่ที่ ๑๓	๑๐๐,๐๐๐	๑๐๐,๐๐๐	๑๐๐,๐๐๐	๑๐๐,๐๐๐	๑๐๐,๐๐๐	มีโต๊ะเก้าอี้ไว้ใช้ ทำกิจกรรมของ ชุมชน	กอง สวัสดิการ สังคม
๑๔	โครงการ จัดซื้อโต๊ะ/ โต๊ะเก้าอี้ ๕๐ ชุด หมู่ที่ ๑๔	เพื่อเป็นการจัดหา โต๊ะ โต๊ะ เก้าอี้ เพื่อไว้ใช้ของ ทำกิจกรรมของ หมู่บ้าน	เตรียม ๒ หลังโต๊ะ เก้าอี้ ๕๐ ชุด หมู่ที่ ๑๔	๑๕๐,๐๐๐	๑๕๐,๐๐๐	๑๕๐,๐๐๐	๑๕๐,๐๐๐	๑๕๐,๐๐๐	มีโต๊ะไว้ใช้ทำ กิจกรรมของ ชุมชน	กอง สวัสดิการ สังคม

๑. ยุทธศาสตร์การพัฒนาด้านส่งเสริมคุณภาพชีวิต การศึกษา สาธารณสุข

๒.๖ แผนงานสร้างความเข้มแข็งของชุมชน

ที่	โครงการ/กิจกรรม	วัตถุประสงค์	เป้าหมาย (ผลผลิตของโครงการ)	งบประมาณและที่ผ่านมา				ตัวชี้วัด (KPI)	ผลที่คาดว่าจะได้รับ	หน่วยงานที่รับผิดชอบ
				๒๕๖๖ (บาท)	๒๕๖๗ (บาท)	๒๕๖๘ (บาท)	๒๕๖๙ (บาท)			
๕	โครงการ จัดหา เติมน้ำ โต๊ะอาหาร และ แก้ว ประจำ หมู่ที่ ๒๐	เพื่อจัดหาเต๊นท์ จำนวน ๒ หลัง โต๊ะอาหาร ๑๐ ตัว และ แก้ว ๑๐๐ ตัว ประจำชุมชน หมู่ที่ ๒๐	บ้านดอนเปงแดง หมู่ที่ ๒๐ จำนวน ๒๗ครัวเรือน ในชุมชน	๑๐๐,๐๐๐	๑๐๐,๐๐๐	๑๐๐,๐๐๐	ประชากรในชุมชนเข้าถึงบริการประชาชน	มีเต๊นท์ได้ใช้ แก้ว ไม้บริการ ประชาชน สามารถลดรายจ่ายค่าเช่าในการประกอบกิจกรรมได้	กองสวัสดิการสังคม	
๖	โครงการ จัดตั้งระบบอินเตอร์เน็ต ศูนย์พัฒนาเด็กเล็ก	เพื่อจัดหาอินเตอร์เน็ตสำหรับพัฒนาเด็ก เสริมหลักสูตร และเด็กได้ร่วมเรียนรู้กิจกรรม	จัดตั้งระบบอินเตอร์เน็ต ในศูนย์พัฒนาเด็กเล็กทั้ง ๕ แห่ง	๕๐,๐๐๐	๕๐,๐๐๐	๕๐,๐๐๐	สามารถพัฒนาการเรียนการสอนเพิ่มขึ้น	ครูได้สืบค้นข้อมูลนำมาพัฒนากิจกรรมเสริมหลักสูตร และเด็กได้ร่วมเรียนรู้กิจกรรม	กองการศึกษา ศาสนา และวัฒนธรรม	

๒. ยุทธศาสตร์การพัฒนาด้านส่งเสริมคุณภาพชีวิต การศึกษา สาธารณสุข

๒.๖ แผนงานสร้างความเข้มแข็งของชุมชน

โครงการ/กิจกรรม	วัตถุประสงค์	เป้าหมาย (ผลผลิตของโครงการ)	งบประมาณและที่ผ่านมา					ตัวชี้วัด (KPI)	ผลที่คาดว่าจะได้รับ	หน่วยงานที่รับผิดชอบ
			๒๕๖๖ (บาท)	๒๕๖๗ (บาท)	๒๕๖๘ (บาท)	๒๕๖๙ (บาท)	๒๕๗๐ (บาท)			
โครงการติดตั้งอินเตอร์เน็ต wifi ประจำหมู่บ้านทุกหมู่บ้าน	เพื่อเป็นแหล่งศึกษาเรียนรู้ข้อมูลข่าวสารประจำหมู่บ้าน	ติดตั้งอินเตอร์เน็ตหมู่บ้าน ภายในหมู่บ้าน	๒๐๐,๐๐๐	๒๐๐,๐๐๐	๒๐๐,๐๐๐	๒๐๐,๐๐๐	๒๐๐,๐๐๐	ประชาชนได้รับความสะดวกสบายเรื่องข้อมูลข่าวสารที่สะดวกรวดเร็ว	- กงพงง - สำนักปลัด	
โครงการอุดหนุนกิจกรรมหมู่บ้านทุกหมู่บ้าน	เพื่อให้คณะกรรมการหมู่บ้านดำเนินการจัดทำบริการสุขภาพภายใต้บทบาทหน้าที่ตามระเบียบวิธีปฏิบัติงาน	หมู่บ้านในเขตพื้นที่จำนวน ๑๓ หมู่บ้าน	๓๗๐,๐๐๐	๓๗๐,๐๐๐	๓๗๐,๐๐๐	๓๗๐,๐๐๐	๓๗๐,๐๐๐	การจัดทำบริการสุขภาพที่บริการสาธารณะเป็นไปตามวัตถุประสงค์ที่ผู้บ้านได้รับ การขับเคลื่อนสามารถดูแลประชาชนในชั้นที่ได้อย่างดี	กองสวัสดิการสังคม	

๑. ยุทธศาสตร์การพัฒนาด้านส่งเสริมคุณภาพชีวิต การศึกษา สาธารณสุข
๒.๒ แผนงานสร้างความเข้มแข็งของชุมชน

ที่	โครงการ/กิจกรรม	วัตถุประสงค์	เป้าหมาย (ผลผลิตของโครงการ)	งบประมาณและที่ผ่านมา				ตัวชี้วัด (KPI)	ผลที่คาดว่าจะได้รับ	หน่วยงานที่รับผิดชอบ
				๒๕๖๖ (บาท)	๒๕๖๗ (บาท)	๒๕๖๘ (บาท)	๒๕๖๙ (บาท)			
๑๕๕	โครงการ "เยาวชนตัวอย่าง" เฉลิมพระเกียรติสมเด็จพระราชินีนาถ陛下	เพื่อเป็นการเฉลิมพระเกียรติสมเด็จพระราชินีนาถ陛下 ส่งเสริมให้สังคมและครอบครัวเห็นความสำคัญกับการพัฒนาเด็กและเยาวชน และปฏิบัติตามตามแบบอย่างค่านิยม ๑๒ ประการ	เด็กและเยาวชน ซึ่งกำลังศึกษาอยู่ในระดับประถมศึกษา และมัธยมศึกษา ตระหนัก และนอกรบบโรงเรียนที่ อบต.บางตลาด	๑๐,๐๐๐	๑๐,๐๐๐	๑๐,๐๐๐	๑๐,๐๐๐	เด็กและเยาวชนต้นแบบได้ปฏิบัติตนตามแบบอย่างค่านิยม ๑๒ ประการ สังคมและครอบครัวเห็นความสำคัญต่อการอบรมเลี้ยงดูเด็กและเยาวชน	กองการศึกษา และวัฒนธรรม	
๑๖๐	โครงการ "เยาวชนในพื้นที่"	เพื่อเข้าค่ายอบรม และส่งเสริมการรักกิจกรรมสันทนาการ ประโยชน์และการช่วยเหลือสังคมของชุมชน	จัดอบรมเข้าค่ายเยาวชนในพื้นที่ที่ยังว่างมีอยู่ ๑ ค่าย/ปี	๕๐,๐๐๐	๕๐,๐๐๐	๕๐,๐๐๐	๕๐,๐๐๐	เยาวชนในพื้นที่ได้ร่วมทำกิจกรรมอื่น ๆ เป็นประโยชน์ต่อท้องถิ่นของตนเอง มีความรักความสามัคคี	กองการศึกษา และวัฒนธรรม	

๒. ยุทธศาสตร์การพัฒนาด้านส่งเสริมคุณภาพชีวิต การศึกษา สาธารณสุข
๒.๒ แผนงานสร้างความเข้มแข็งของชุมชน

ที่	โครงการ/ กิจกรรม	วัตถุประสงค์	เป้าหมาย (ผลผลิตของ โครงการ)	งบประมาณและที่ผ่านมา				ตัวชี้วัด (KPI)	ผลที่คาดว่าจะได้รับ	หน่วยงาน ที่ รับผิดชอบ
				๒๕๖๖ (บาท)	๒๕๖๗ (บาท)	๒๕๖๘ (บาท)	๒๕๖๙ (บาท)			
๑๑	โครงการ สนับสนุน กิจกรรมเด็ก และเยาวชน ในพื้นที่ยุวชน	เพื่อสนับสนุน กิจกรรมของเด็ก และเยาวชน ในพื้นที่	เด็กและเยาวชน ในพื้นที่ อบต. ยางตลาด จำนวน ๑๗ หมู่บ้าน	๒๐,๐๐๐	๒๐,๐๐๐	๒๐,๐๐๐	๒๐,๐๐๐	เด็กและ เยาวชน ที่เข้าร่วม กิจกรรม ร้อยละ ๕๐	เด็กและเยาวชนได้รับ การสนับสนุนในการ ร่วมทำกิจกรรมที่ สร้างสรรค์	กอง การศึกษา ศาสนา และ วัฒนธรรม
๑๒	โครงการมอบ ทุนค่าเงิน ชีวิตสำหรับเด็ก ยากจน ในพื้นที่	มอบทุนค่าเงินชีวิต เพื่อเด็กที่ปกครองมี ฐานะยากจนไม่มี โอกาสทางสังคม และการดำเนินชีวิต	เด็กที่มีภูมิลำเนา มีฐานะยากจน ในพื้นที่ ต.ม เกษตรที่กำกับดูแล และผ่าน ประชาคมหมู่บ้าน	๕๐,๐๐๐	๕๐,๐๐๐	๕๐,๐๐๐	๕๐,๐๐๐	เด็กที่มีฐานะ ยากจน มีทุนในการ ดำเนินชีวิต แบ่งเบาภาระ ผู้ปกครอง	เด็กที่มีฐานะยากจน ได้รับโอกาสทางสังคม อย่างทั่วถึงมากขึ้นเพื่อน ร่วมวัยเดียวกัน เป็นการ แบ่งเบาภาระ ผู้ปกครอง	กอง การศึกษา ศาสนา และ วัฒนธรรม
๑๓	โครงการ จัดตั้ง "ศูนย์ส่งเสริม และพัฒนา เด็กวัย "๕-๖ ขวบ" เฉลิมพระ เกียรติฯ	เพื่อเป็นค่าใช้จ่าย ในการดำเนินการ โครงการ	เด็กที่มีอายุ ระหว่าง ๒-๓ ปี ในเขตพื้นที่ อบต. ยางตลาด	๕๐,๐๐๐	๕๐,๐๐๐	๕๐,๐๐๐	๕๐,๐๐๐	เด็กมี โภชนาการ และสุขภาพ อนามัยดีขึ้น	เด็กได้รับการเตรียม ความพร้อมด้าน ร่างกาย สติปัญญา อารมณ์ที่ดี	กอง การศึกษา ศาสนา และ วัฒนธรรม

ยุทธศาสตร์การพัฒนาด้านส่งเสริมคุณภาพชีวิต การศึกษา สาธารณสุข

๒.๒ แผนงานสร้างความเข้มแข็งของชุมชน

โครงการ/กิจกรรม	วัตถุประสงค์	เป้าหมาย (ผลผลิตของโครงการ)	งบประมาณและที่ผ่านมา				ตัวชี้วัด (KPI)	ผลที่คาดว่าจะได้รับ	หน่วยงานที่รับผิดชอบ
			๒๕๖๖ (บาท)	๒๕๖๗ (บาท)	๒๕๖๘ (บาท)	๒๕๖๙ (บาท)			
๔ โครงการพัฒนาสตรีและครอบครัวเพื่อพัฒนาระบบเครือข่ายสตรีในชุมชน	สร้างเครือข่ายสตรีในชุมชนเพื่อการรวมกลุ่มสร้างอาชีพและงานในชุมชน	ชุมชนในเขต อบต.ยางตลาด จำนวน ๑๓ หมู่บ้าน	๒๐,๐๐๐	๒๐,๐๐๐	๒๐,๐๐๐	๒๐,๐๐๐	ผู้เข้ารับการอบรม ๕๕ คน และเครือข่ายสตรี ๑๓ ชุมชน	เครือข่ายสตรี มีความเข้มแข็ง	กองสวัสดิการสังคม
๕ โครงการพัฒนาคุณภาพชีวิตของอาสาสมัครและผู้นำอาสาสมัครพัฒนา	เพื่อสร้างโอกาสให้กับผู้สูงอายุพิการ ผู้ด้อยโอกาส สามารถพัฒนาศักยภาพของตน และสร้างโอกาสด้านรายได้ให้กับตนเองและครอบครัวได้	คนชรา คนพิการ และผู้ด้อยโอกาส	๒๐,๐๐๐	๓๐,๐๐๐	๓๐,๐๐๐	๓๐,๐๐๐	จำแนกผู้รับบริการ ๑๐๐ คน	คนชราผู้พิการ ผู้ด้อยโอกาส ด้านรายได้มี สังคมอย่างมี ความสุขและ สามารถช่วยตัวเองได้	กองสวัสดิการสังคม

ยุทธศาสตร์การพัฒนาต้นแบบส่งเสริมคุณภาพชีวิต การศึกษา สาธารณสุข

๒.๖ แผนงานสร้างเสริมเข้มแข็งของชุมชน

โครงการ/ กิจกรรม	วัตถุประสงค์	เป้าหมาย (ผลผลิตของ โครงการ)	งบประมาณและที่ผ่านมา					ตัวชี้วัด (KPI)	ผลที่คาดว่าจะ ได้รับ	หน่วยงาน ที่ รับผิดชอบ
			๒๕๖๖ (บาท)	๒๕๖๗ (บาท)	๒๕๖๘ (บาท)	๒๕๖๙ (บาท)	๒๕๗๐ (บาท)			
โครงการ จัดชุมชน กลุ่มสตรี ตำบล ยางตลาด	เพื่ออุดหนุน ส่งเสริมกลุ่ม สตรีตำบลยาง ตลาด	กลุ่มสตรี ตำบล ยางตลาด	๓๐,๐๐๐	๓๐,๐๐๐	๓๐,๐๐๐	๓๐,๐๐๐	๓๐,๐๐๐	กลุ่มสตรี มีคุณภาพ มีศักยภาพ เพิ่มขึ้น	ทำให้อักร ญาติทำงาน เป็นเอน้องมี ประสิทธิภาพ	กอง สวัสดิการ สังคม
โครงการ จัดตั้ง โรงเรียน ผู้สูงอายุ ในพื้นที่	เพื่อเป็นสถานที่ จัดกิจกรรมของ ผู้สูงอายุ และ ส่งเสริมคุณภาพ ชีวิตผู้สูงอายุใน พื้นที่	จัดตั้งโรงเรียน ผู้สูงอายุ จำนวน ๑ แห่ง	๑๐๐,๐๐๐	๑๐๐,๐๐๐	๑๐๐,๐๐๐	๑๐๐,๐๐๐	๑๐๐,๐๐๐	ผู้สูงอายุ ร้อยละ ๘๐ เข้าร่วม กิจกรรมกับ โรงเรียน ผู้สูงอายุ	ผู้สูงอายุมี สถานที่ กิจกรรมร่วมกัน เป็นรูปธรรม	กอง สวัสดิการ สังคม
โครงการ จัดตั้ง ศูนย์ บริการ คนพิการ ในพื้นที่	เพื่อเป็น ศูนย์กลาง ในการให้บริการ คนพิการ แบบครบวงจร	จัดตั้ง ศูนย์บริการ คนพิการ จำนวน ๑ แห่ง	๓๐,๐๐๐	๓๐,๐๐๐	๓๐,๐๐๐	๓๐,๐๐๐	๓๐,๐๐๐	ผู้พิการ ร้อยละ ๘๐ มาใช้บริการ จน ศูนย์บริการ คนพิการ	คนพิการใน พื้นที่รับผิดชอบ มีศูนย์บริการคน พิการในภาพ อันเนื่องด้วย สะดวก	กอง สวัสดิการ สังคม

ยุทธศาสตร์การพัฒนาด้านส่งเสริมคุณภาพชีวิต การศึกษา สาธารณสุข

๒.๒ แผนงานสร้างความเข้มแข็งของชุมชน

โครงการ/ กิจกรรม	วัตถุประสงค์	เป้าหมาย (ผลผลิต ของ โครงการ)	งบประมาณและที่ตามมา				ตัวชี้วัด (KPI)	ผลที่คาดว่าจะ ได้รับ	หน่วยงาน ที่ รับผิดชอบ
			๒๕๖๖ (บาท)	๒๕๖๗ (บาท)	๒๕๖๘ (บาท)	๒๕๖๙ (บาท)			
๙ อุดหนุนโครงการ ป้องกันและแก้ไข ปัญหายาเสพติด ตามแผนยุทธศาสตร์ ฟ้าแดดสงยาง ระดมกวาดล้าง ยาเสพติดจังหวัด กาฬสินธุ์	เพื่อให้การ ดำเนินงาน ป้องกันและ แก้ไขปัญหา แก่โรงเรียน และเขตพื้นที่ของ จังหวัด กาฬสินธุ์	ประชาชน ในเขตพื้นที่ จำนวน ๑๗ หมู่บ้าน	๔๐,๐๐๐	๕๐,๐๐๐	๕๐,๐๐๐	๕๐,๐๐๐	สามารถเพิ่ม ประสิทธิภาพ ดำเนินงาน ป้องกันและ แก้ไขปัญหายา เสพติดได้ ร้อยละ ๓๐	ศูนย์อำนวยการ ป้องกันและ แก้ไขปัญหายา เสพติด จังหวัดกาฬสินธุ์ สามารถดำเนินได้ อย่างมี ประสิทธิภาพ	กอง สวัสดิการ สังคม
๑๐ โครงการส่งเสริม กิจกรรมผู้สูงอายุ จัดตั้งสถาบัน ส่งเสริมและ พัฒนา	เพื่อส่งเสริม กิจกรรมให้ ผู้สูงอายุ	ทุกพื้นที่ที่อยู่ ในความ รับผิดชอบ ขององค์การ บริการ ส่วนตำบล อย่างตลาด	๒๐,๐๐๐	๒๐,๐๐๐	๒๐,๐๐๐	๒๐,๐๐๐	ผู้สูงอายุอยู่ ถึง ๘๐ เปอร์เซ็นต์ ร่วมกิจกรรม กับโรงเรียน ผู้สูงอายุ	ผู้สูงอายุ กิจกรรมร่วมกับ อย่างเป็น รูปธรรม	กอง สวัสดิการ สังคม

๖. ยุทธศาสตร์การพัฒนาด้านส่งเสริมคุณภาพชีวิต การศึกษา สาธารณสุข

๒.๘ แผนงานงบกลาง

ที่	โครงการ/กิจกรรม	วัตถุประสงค์	เป้าหมาย (ผลผลิตของโครงการ)	งบประมาณและที่พัฒนา				ตัวชี้วัด (KPI)	ผลที่คาดว่าจะได้รับ	หน่วยงานที่รับผิดชอบ
				๒๕๖๖ (บาท)	๒๕๖๗ (บาท)	๒๕๖๘ (บาท)	๒๕๖๙ (บาท)			
๓๑๑	โครงการจ่ายเงินสงเคราะห์ผู้สูงอายุและผู้พิการและผู้สูงอายุและผู้พิการหรือทุพพลภาพที่ไม่จบชั้นวี. จำนวน ๑๗ หมู่บ้าน	เพื่อช่วยเหลือสงเคราะห์ผู้สูงอายุ - ผู้ป่วย - ผู้พิการ - ผู้สูงอายุ - ผู้พิการ หรือ ทุพพลภาพ	- ผู้ป่วย - ผู้สูงอายุ - ผู้พิการ หรือ ทุพพลภาพ ไม่จบชั้นวี. จำนวน ๑๗ หมู่บ้าน	๑๕,๐๐๐,๐๐๐	๑๕,๐๐๐,๐๐๐	๑๕,๐๐๐,๐๐๐	๑๕,๐๐๐,๐๐๐	การสำรวจชีวิตของผู้ป่วย เอกสสาร ผู้สูงอายุ และผู้พิการ พิการหรือทุพพลภาพ ภาพ สามารถส่งชีวิตได้ตั้งขึ้น	เพื่อให้ผู้สูงอายุ เอกสสาร ผู้สูงอายุ และผู้พิการ ได้รับทุนเพื่อสุขภาพ	กองสวัสดิการสังคม
๓๑๒	โครงการเงินสมทบกองทุนสวัสดิการชุมชน อบต. ยางตลาด	เพื่อเป็นเงินสมทบกองทุนสวัสดิการชุมชน อบต. ยางตลาด	องค์กรปกครองส่วนท้องถิ่น สมทบ ๑ ส่วน	๓๐๐,๐๐๐	๓๐๐,๐๐๐	๓๐๐,๐๐๐	๓๐๐,๐๐๐	อบต. ได้สมทบกองทุน ตามระเบียบ	เพื่อเป็นเงินสมทบกองทุนสวัสดิการชุมชน อบต. ยางตลาด	กองสวัสดิการสังคม

รายละเอียดโครงการพัฒนา

แผนพัฒนาท้องถิ่น (พ.ศ. ๒๕๖๖ - ๒๕๗๐)

องค์การบริหารส่วนตำบลลาดบัวขาว อำเภอวังสามหมอ จังหวัดกาฬสินธุ์

๑. ยุทธศาสตร์จังหวัดที่ ๔ สร้างสังคมแห่งความมั่นคงและปลอดภัย
๒. ยุทธศาสตร์การพัฒนาของ อปท. ในเขตจังหวัดที่ ๗ การศึกษาความมั่นคงภายใน และพัฒนาระบบบริหาร ภายใต้การบริหารงานบริการบ้านเมืองที่ดี
๓. ยุทธศาสตร์การพัฒนาด้านการศึกษา/สังคม และการรักษาความสงบเรียบร้อย

๓.๑ แผนงานการรักษาความสงบภายใน

ที่	โครงการ/กิจกรรม	วัตถุประสงค์	เป้าหมาย (ผลผลิตของโครงการ)	งบประมาณและที่ผ่านมา					ตัวชี้วัด (KPI)	ผลที่คาดว่าจะได้รับ	หน่วยงานที่รับผิดชอบ
				๒๕๖๖ (บาท)	๒๕๖๗ (บาท)	๒๕๖๘ (บาท)	๒๕๖๙ (บาท)	๒๕๗๐ (บาท)			
๑๓	โครงการติดตั้งกล้องวงจรปิด	เพื่อป้องกันความเสียหายที่เกิด	ติดตั้งกล้องวงจรปิด	๓๐๐,๐๐๐	๓๐๐,๐๐๐	๓๐๐,๐๐๐	๓๐๐,๐๐๐	๓๐๐,๐๐๐	การดูแลความปลอดภัย	ประชาชนในพื้นที่ได้รับ	สำนักงานปลัด
๑๔	ก่อสร้างโรงบำบัดน้ำเสีย	เพื่อป้องกันและลดมลพิษทางน้ำ	ก่อสร้างโรงบำบัดน้ำเสีย	๑๐๐,๐๐๐	๑๐๐,๐๐๐	๑๐๐,๐๐๐	๑๐๐,๐๐๐	๑๐๐,๐๐๐	การบำบัดน้ำเสีย	ประชาชนในพื้นที่ได้รับ	สำนักงานปลัด
๑๕	โครงการรณรงค์ลดการเผาในที่โล่ง	เพื่อลดมลพิษทางอากาศ	รณรงค์ลดการเผาในที่โล่ง	๒๐๐,๐๐๐	๒๐๐,๐๐๐	๒๐๐,๐๐๐	๒๐๐,๐๐๐	๒๐๐,๐๐๐	การลดการเผาในที่โล่ง	ประชาชนในพื้นที่ได้รับ	สำนักงานปลัด
๑๖	โครงการส่งเสริมอาชีพ	เพื่อส่งเสริมอาชีพและสร้างรายได้	ส่งเสริมอาชีพ	๑๐๐,๐๐๐	๑๐๐,๐๐๐	๑๐๐,๐๐๐	๑๐๐,๐๐๐	๑๐๐,๐๐๐	การส่งเสริมอาชีพ	ประชาชนในพื้นที่ได้รับ	สำนักงานปลัด
๑๗	โครงการพัฒนาแหล่งน้ำ	เพื่อพัฒนาแหล่งน้ำและเพิ่มผลผลิตทางการเกษตร	พัฒนาแหล่งน้ำ	๑๐๐,๐๐๐	๑๐๐,๐๐๐	๑๐๐,๐๐๐	๑๐๐,๐๐๐	๑๐๐,๐๐๐	การพัฒนาแหล่งน้ำ	ประชาชนในพื้นที่ได้รับ	สำนักงานปลัด
๑๘	โครงการส่งเสริมสุขภาพ	เพื่อส่งเสริมสุขภาพและป้องกันโรค	ส่งเสริมสุขภาพ	๑๐๐,๐๐๐	๑๐๐,๐๐๐	๑๐๐,๐๐๐	๑๐๐,๐๐๐	๑๐๐,๐๐๐	การส่งเสริมสุขภาพ	ประชาชนในพื้นที่ได้รับ	สำนักงานปลัด
๑๙	โครงการส่งเสริมการอ่าน	เพื่อส่งเสริมการอ่านและเพิ่มความรู้	ส่งเสริมการอ่าน	๑๐๐,๐๐๐	๑๐๐,๐๐๐	๑๐๐,๐๐๐	๑๐๐,๐๐๐	๑๐๐,๐๐๐	การส่งเสริมการอ่าน	ประชาชนในพื้นที่ได้รับ	สำนักงานปลัด
๒๐	โครงการส่งเสริมการออกกำลังกาย	เพื่อส่งเสริมการออกกำลังกายและสุขภาพ	ส่งเสริมการออกกำลังกาย	๑๐๐,๐๐๐	๑๐๐,๐๐๐	๑๐๐,๐๐๐	๑๐๐,๐๐๐	๑๐๐,๐๐๐	การส่งเสริมการออกกำลังกาย	ประชาชนในพื้นที่ได้รับ	สำนักงานปลัด

๓. ยุทธศาสตร์การพัฒนาทางด้านการจัดระเบียบชุมชน/สังคม และการรักษาความสงบเรียบร้อย

๓.๑ แผนงานการรักษาความสงบภายใน

โครงการ/ กิจกรรม	วัตถุประสงค์	เป้าหมาย (ผลผลิตของ โครงการ)	งบประมาณและที่ผ่านมา					ตัวชี้วัด (KPI)	ผลที่คาดว่าจะ ได้รับ	หน่วยงาน ที่รับผิดชอบ
			๒๕๖๖ (บาท)	๒๕๖๗ (บาท)	๒๕๖๘ (บาท)	๒๕๖๙ (บาท)	๒๕๗๐ (บาท)			
๑๔ โครงการติดตั้ง สัญญาณไฟ จราจรทาง สามแยก บ้านเสียว หมู่ที่ ๘	เพื่อให้เกิดความ สะดวกในการ เดินทางสัญจร ได้ปลอดภัย	ติดตั้ง สัญญาณ ไฟจราจร ทางสามแยก บ้านเสียว หมู่ที่ ๘	๓๕,๐๐๐	๓๕,๐๐๐	๓๕,๐๐๐	๓๕,๐๐๐	๓๕,๐๐๐	เป็นไปตาม วัตถุประสงค์ ของโครงการ	ประชาชนมีความ ปลอดภัยในการ เดินทาง	กองช่าง
๑๕ โครงการติดตั้ง โคมให้ฟ้า ส่องสว่าง แบบมาตรฐาน ทางสาธารณะ หมู่ที่ ๑๒	เพื่อให้เกิดความ สะดวกในการ เดินทางในเวลา กลางคืนและ เพื่อให้เกิดความ ปลอดภัย	จากโรงเรียน อู่ฮั่น ถึงบ้าน ดอนสูง หมู่ที่ ๑๖ ระยะทาง ๘ กิโลเมตร	๑๐,๐๐๐	๑๐๐,๐๐๐	๑๐๐,๐๐๐	๑๐๐,๐๐๐	๑๐๐,๐๐๐	ประชาชน ได้รับ ความปลอดภัย ร้อยละ ๕๐ ของผู้สัญจร	ประชาชนมีความ ปลอดภัยและ สะดวกในการ เดินทาง	กองช่าง

๓. ยุทธศาสตร์การพัฒนาด้านการจัดระเบียบชุมชน/สังคม และการรักษาความสงบเรียบร้อย

๓.๑ แผนงานการรักษาความสงบภายใน

โครงการ/กิจกรรม	วัตถุประสงค์	เป้าหมาย (ผลผลิตของโครงการ)	งบประมาณและที่ผ่านมา				ตัวชี้วัด (KPI)	ผลที่คาดว่าจะได้รับ	หน่วยงานที่รับผิดชอบ
			๒๕๖๖ (บาท)	๒๕๖๗ (บาท)	๒๕๖๘ (บาท)	๒๕๖๙ (บาท)			
โครงการอบรมเจ้าหน้าที่ตำรวจ คลองชลประทาน หมู่ที่ ๑๓๓-๑๓๔-๑๓๕ หมู่ที่ ๑๓๕	เพื่อให้ทราบข้อเท็จจริงแนวเขตและให้ความกระจ่างแก่ประชาชน	เขตพื้นที่ ๑๓๓-๑๓๔-๑๓๕ หมู่ที่ ๑๓๕	๕๐,๐๐๐	๕๐,๐๐๐	๕๐,๐๐๐	๕๐,๐๐๐	ประชาชนได้รับรู้ความเข้าใจในเรื่องขงแนวเขต	กองช่าง	
โครงการติดตั้งไฟจราจรทางแยกหัวแยก-อุตร หมู่ที่ ๑๓๕	เพื่อให้เกิดความปลอดภัยในชีวิตและทรัพย์สินของประชาชน	ติดตั้งไฟจราจรทางแยกหัวแยก-อุตร หมู่ที่ ๑๓๕	๓๐๐,๐๐๐	๓๐๐,๐๐๐	๓๐๐,๐๐๐	๓๐๐,๐๐๐	ประชาชนมีความปลอดภัยและมีคุณภาพชีวิตที่ดีขึ้น	สำนักงานปลัด	
โครงการสายตรวจจร.ยพร.	เพื่อให้เกิดความปลอดภัยในชีวิตและทรัพย์สินของประชาชน	ชุมชนบ้านที่อยู่ในความรับผิดชอบของ อบต. ยางตลาด	๑,๒๕,๐๐๐	๑,๒๕,๐๐๐	๑,๒๕,๐๐๐	๑,๒๕,๐๐๐	ประชาชนมีความสบายใจและหมดห่วงเรื่องความปลอดภัย	สำนักงานปลัด	

๓. ยุทธศาสตร์การพัฒนาด้านการจัดระเบียบชุมชน/สังคม และการรักษาความสงบเรียบร้อย

๓.๑ แผนงานการรักษาสภาพสังคมภายใน

โครงการ/ กิจกรรม	วัตถุประสงค์	เป้าหมาย (ผลผลิตของ โครงการ)	งบประมาณและที่ผ่านมา				ตัวชี้วัด (KPI)	ผลที่คาดว่าจะ ได้รับ	หน่วยงาน รับผิดชอบ
			๒๕๖๖ (บาท)	๒๕๖๗ (บาท)	๒๕๖๘ (บาท)	๒๕๖๙ (บาท)			
๙๘ โครงการป้องกัน อุบัติเหตุ ช่วงเทศกาล	เพื่อลดแรงค้ ข้อกั้บขู่ติ้หตุ ช่วงเทศกาล สงกรานต์และ เทศกาล ขึ้นปีใหม่	ประชาชน ผู้สัญจรเป้มา ใน่วงเทศกาล	๕๐,๐๐๐	๕๐,๐๐๐	๕๐,๐๐๐	๕๐,๐๐๐	ลดอุบัติเหตุ ในช่วง เทศกาล ได้มกั้จ้ก	ประชาชนได้รับ ความสะดวกใ้ การเดินทางและมี ความปลอดภัย ลดอุบัติเหตุช่วง เทศกาลใ้	สำนักงาน ตำรวจใ้
๙๙ โครงการอบรม ด้านยาเสพติด หมู่ที่ ๗	เพื่อให้เ้าชน ไม่เ้าแก้ขู่ข้บง เสพติดปลูก จิ้ดสำมีใ้รัก กรออกกั้ตั้ง กอบและ ทำงัก ยาเสพติด	เ้าชน บ้านทำง หมู่ที่ ๗ จำวน ๓๐ คน	๓๐,๐๐๐	๓๐,๐๐๐	๓๐,๐๐๐	๓๐,๐๐๐	เ้าชนที่เ้า ร่วมใ้กรก ร้อยละ ๕๐ ทำงักศข เสพติด	ประชาชนและ เ้าชนใ้กรก ม่เ้าขู่ข้บง เสพติดและใ้กรมี ความเ้าใจและ ทำงักกรกาสหติ	สำนักงัก

๓. ยุทธศาสตร์การพัฒนาด้านการจัดระเบียบชุมชน/สังคม และการรักษาความสงบเรียบร้อย
 ๓.๑ แผนงานการรักษาความสงบภายใน

โครงการ/กิจกรรม	วัตถุประสงค์	เป้าหมาย (ผลผลิตของโครงการ)	งบประมาณและที่ผ่านมา				ตัวชี้วัด (KPI)	ผลที่คาดว่าจะได้รับ	หน่วยงานที่รับผิดชอบ
			๑๕๖๖ (บาท)	๒๕๖๗ (บาท)	๒๕๖๘ (บาท)	๒๕๖๙ (บาท)			
๑ โครงการแก้ไขปัญหาคriminal ความเดือดร้อน การร้องเรียน และการรับเรื่อง	เพื่อเป็นเจ้าจัดซื้อ/จัดหาวัสดุ อุปกรณ์ที่จำเป็น ในการช่วยเหลือ และบรรเทา สาธารณภัย ภัยธรรมชาติ และโรคระบาด. ให้แก่ประชาชนที่ได้รับ ความเดือดร้อน เสียหาย	ประชาชนในเขตพื้นที่ อบต. ยางตลาด จำนวน ๑๗ หมู่บ้าน	๑,๕๐๐,๐๐๐	๓,๕๐๐,๐๐๐	๑,๕๐๐,๐๐๐	๑,๕๐๐,๐๐๐	ประชาชนได้รับบริการช่วยเหลือ ร้อยละ ๑๐๐	สามารถป้องกันและบรรเทา สาธารณภัย ภัยธรรมชาติ และโรคระบาดต่าง ๆ ได้	สำนักงานปลัด
๒ โครงการความร่วมมือในการแก้ไขปัญหาความเดือดร้อนของประชาชน	เพื่อเป็นค่าใช้จ่ายในการดำเนินงานโครงการแก้ไขปัญหาความเดือดร้อนของประชาชน	หมู่บ้านในเขตพื้นที่ จำนวน ๑๗ หมู่บ้าน	๕๐,๐๐๐	๕๐,๐๐๐	๕๐,๐๐๐	๕๐,๐๐๐	หมู่บ้านมีความเข้มแข็ง มีความปลอดภัย มีความปลอดภัยของประชาชน	ลดปัญหาตนเอง ชุมชน สร้าง ความเข้มแข็ง มีความปลอดภัย เริ่มชีวิตใหม่ ทรัพย์สินของประชาชน	สำนักงานปลัด

ยุทธศาสตร์การพัฒนาด้านการจัดระเบียบชุมชน/สังคม และการรักษาความสงบเรียบร้อย

๓.๑ แผนงบประมาณการรักษาความสงบภายใน

โครงการ/ กิจกรรม	วัตถุประสงค์	เป้าหมาย (ผลผลิตของ โครงการ)	งบประมาณและที่ผ่านมา				ตัวชี้วัด (KPI)	ผลที่คาดว่าจะ ได้รับ	หน่วยงาน ที่รับผิดชอบ
			๒๕๖๖ (บาท)	๒๕๖๗ (บาท)	๒๕๖๘ (บาท)	๒๕๖๙ (บาท)			
โครงการ ฝึกอบรม ด้านยาเสพติด หมู่ที่ ๑๕	เพื่อให้เยาวชน ไม่ยุ่งเกี่ยว กับยาเสพติด ปลูกจิตสำนึก ให้ห่างไกล ยาเสพติด	ประชาชน และเยาวชน จำนวน ๖๐ คน บ้านจอมศรี หมู่ที่ ๑๕	๒๑๐,๐๐๐	๒๑๐,๐๐๐	๒๑๐,๐๐๐	๒๑๐,๐๐๐	เยาวชนที่เข้าร่วม โครงการ ร้อยละ ๕๐ ของเยาวชน ที่อยู่ในพื้นที่ตำบล รับผิดชอบ ของ อบต.	ประชาชนและ เยาวชนในโรงเรียน ของยาเสพติด และโรงเรียน เข้าใจและ ห่างไกล ยาเสพติด	สำนักปลัด
โครงการ งานบุญ และตักบาตร งานสารี ปลอดการพนัน	เพื่อลดการดื่มสุรา และเล่นการพนัน ในบางศพ เพื่อลดปัญหา ครอบครัว สังคม เศรษฐกิจ ภัยให้เกิด ชุมชนเข้มแข็ง ประชาชนมี คุณภาพชีวิตดีขึ้น	หมู่บ้าน ในเขตพื้นที่ รับผิดชอบ เดิมจำนวน จำนวน ๑๓ หมู่บ้าน	๒๒๐,๐๐๐	๒๒๐,๐๐๐	๒๒๐,๐๐๐	๒๒๐,๐๐๐	ลดปัญหาด้านสังคม สุขภาพ อายุ-กรรมและ ประชาชนมี คุณภาพชีวิตดีขึ้น	เป็นจุดเริ่มต้น ของการลดพื้นที่ การดื่มสุรา และ การพนัน	กอง การศึกษา

ยุทธศาสตร์การพัฒนาด้านการจัดระเบียบชุมชน/สังคม และการรักษาความสงบเรียบร้อย

๓.๑ แผนงานการรักษาความสงบภายใน

โครงการ/กิจกรรม	วัตถุประสงค์	เป้าหมาย (ผลผลิตของโครงการ)	งบประมาณและที่ตามมา				ตัวชี้วัด (KPI)	ผลที่คาดว่าจะได้รับ	หน่วยงานที่รับผิดชอบ
			๒๕๖๖ (บาท)	๒๕๖๗ (บาท)	๒๕๖๘ (บาท)	๒๕๖๙ (บาท)			
๕ โครงการยุติความรุนแรงและปัญหาอาชญากรรมในครอบครัว	เพื่อสร้างภูมิคุ้มกันในกลุ่มชนในการแก้ปัญหาอาชญากรรมและเพศผิดและ	หมู่บ้านในเขต อบต. ยางตลาด จำนวน ๑๗ หมู่บ้าน	๒๐,๐๐๐	๒๐,๐๐๐	๒๐,๐๐๐	๒๐,๐๐๐	ประชาชนมี ความรู้และ ความเข้าใจ เพิ่มขึ้น ร้อยละ ๕๐	กอง สวัสดิการสังคม	
๖ โครงการลดอุปสรรคทางการศึกษา	เพื่อลดอุปสรรคทางการศึกษา	สถานศึกษา ๓ แห่ง ๑๕,๐๐๐ บาท	๑๕,๐๐๐	๑๕,๐๐๐	๑๕,๐๐๐	๑๕,๐๐๐	ปัญหา ศ.สพ.ดีดี ไม่สามารถไปศึกษาได้	กอง การศึกษา ศ.ส.ม. และ วัฒนธรรม	

ยุทธศาสตร์การพัฒนาด้านการจัดระเบียบชุมชน/สังคม และการรักษาความสงบเรียบร้อย

โครงการ/กิจกรรม	วัตถุประสงค์	เป้าหมาย (ผลผลิตของโครงการ)	งบประมาณและที่โอนมา				ตัวชี้วัด (KPI)	ผลที่คาดว่าจะได้รับ	หน่วยงานที่รับผิดชอบ
			๒๕๖๖ (บาท)	๒๕๖๗ (บาท)	๒๕๖๘ (บาท)	๒๕๖๙ (บาท)			
โครงการแก้ไขปัญหาสังคมชุมชน อาชญากรรม ยาเสพติด นอกระบบ ส่วนร่วม อย่างยั่งยืน	ลดส่งเสริมชุมชน เกิดความเข้มแข็ง และรับรู้ปัญหาที่เกิดขึ้น จากยาเสพติดเพื่อ เกิดกระบวนการ การป้องกันและ บำบัด ยาเสพติด	หมู่บ้าน ในเขต อบต. บางตลาด จำนวน ๑๗ หมู่บ้าน	๓๐,๐๐๐	๓๐,๐๐๐	๓๐,๐๐๐	๓๐,๐๐๐	ประชาชนมีความรู้ และรับรู้ปัญหา สังคมที่เกิดขึ้น ร้อยละ ๘๐	ชุมชนเกิดความ เข้มแข็ง และรับรู้ปัญหา สังคมที่เกิดขึ้น จากยาเสพติด	สำนักงานที่รับผิดชอบ

ยุทธศาสตร์การพัฒนาด้านการจัดระเบียบชุมชน/สังคม และการรักษาความสงบเรียบร้อย

๓.๑ แผนงานการรักษาความสงบภายใน

โครงการ/กิจกรรม	วัตถุประสงค์	เป้าหมาย (ผลผลิตของโครงการ)	งบประมาณและที่ผ่านมา				ตัวชี้วัด (KPI)	ผลที่คาดว่าจะได้รับ	หน่วยงานที่รับผิดชอบ
			๒๕๖๖ (บาท)	๒๕๖๗ (บาท)	๒๕๖๘ (บาท)	๒๕๖๙ (บาท)			
โครงการส่งเสริมและสนับสนุนการสร้างตมและสมาคมผู้สูงอายุคนในชาติ	<ul style="list-style-type: none"> การจัดกิจกรรมกีฬา และบันเทิง กิจกรรมการ - การจัดทำกิจกรรมอื่นเป็น การฝึกทักษะวิชาชีพสังคมศาสตร์ การจัดฝึกอบรม ประชุมสัมมนาผู้สูงอายุ กิจกรรมทำความเข้าใจ การจัดตั้งศูนย์เฝ้าระวังของ สมาคมผู้สูงอายุระดับท้องถิ่น การจัดกิจกรรมโครงการ ในการปกป้องสถาบันชาติ 	<ul style="list-style-type: none"> ประชุม จำนวน ๑๓ หมู่บ้าน 	๒๐๐,๐๐๐	๒๐๐,๐๐๐	๒๐๐,๐๐๐	๒๐๐,๐๐๐	<ul style="list-style-type: none"> ประชุม ได้ เข้าร่วม ในการจัด กิจกรรม และสร้าง จิตสำนึก ที่ดีงาม ในการ อยู่ร่วมกัน อย่าง สงบ เรียบร้อย 	สำนักงานผู้สูงอายุ	

๓. ยุทธศาสตร์การพัฒนาด้านการจัดระเบียบชุมชน/สังคม และการรักษาความสงบเรียบร้อย

๓.๑ แผนงานการสร้างความสงบภายใน

โครงการ/กิจกรรม	วัตถุประสงค์	เป้าหมาย (ผลผลิตของโครงการ)	งบประมาณและที่ผ่านมา				ตัวชี้วัด (KPI)	ผลที่คาดว่าจะได้รับ	หน่วยงานที่รับผิดชอบ
			๒๕๖๖ (บาท)	๒๕๖๗ (บาท)	๒๕๖๘ (บาท)	๒๕๖๙ (บาท)			
โครงการสมาชิกจังหวัดจังหวัดจันทบุรี	-การมีส่วนร่วมของประชาชนในการแจ้งข่าว -การป้องกัน -การปราบปราม -อาชญากรรม -แบบบูรณาการ	ประชาชนในพื้นที่ อบต. ยางตลาด	๕๐,๐๐๐	๕๐,๐๐๐	๕๐,๐๐๐	๕๐,๐๐๐	สามารถป้องกัน อาชญากรรมได้ ร้อยละ ๘๐	-ประชาชนมีส่วนร่วมในการแจ้งข่าว -อาชญากรรมและป้องกัน -ปราบปราม ปัญหา -อาชญากรรมได้	-สำนักปลัด -สถานีตำรวจ -ภูธร -งตลต
โครงการอบรมให้ความรู้แก่เจ้าพนักงานเสด็จเสด็จ	-อบรมให้ความรู้ด้านการจราจร และความปลอดภัยแก่เด็กนักเรียนในพื้นที่ -ลดปัญหาการจราจรและอุบัติเหตุ -การปลูกจิตสำนึก -เริ่มต้นเขียนในพื้นที่	สถานีตำรวจภูธรจันทบุรี ตำบลยางตลาด	๕๐,๐๐๐	๕๐,๐๐๐	๕๐,๐๐๐	๕๐,๐๐๐	ผู้เข้ารับการฝึกอบรม สามารถนำความรู้ไปปฏิบัติ	-สำนักปลัด -สถานีตำรวจ -ภูธร -งตลต	

ยุทธศาสตร์การพัฒนาด้านการจัดระเบียบชุมชน/สังคม และการรักษาความสงบเรียบร้อย

๓.๑ แผนงานการรักษากฎหมายภายใน

โครงการ/ กิจกรรม	วัตถุประสงค์	เป้าหมาย (ผลผลิตของ โครงการ)	งบประมาณและที่ผ่านมา					ตัวชี้วัด (KPI)	ผลที่คาดว่าจะ ได้รับ	หน่วยงาน ที่รับผิดชอบ
			๒๕๖๖ (บาท)	๒๕๖๗ (บาท)	๒๕๖๘ (บาท)	๒๕๖๙ (บาท)	๒๕๗๐ (บาท)			
๑ โครงการ แก้ไขปัญห าแม่เหล็กพื้นที่ รับซื้อ กับตำบล คลองขาม หมู่ที่ ๖	เพื่อเป็นกรณีเ ้าปัญหาแม่เหล็กให้มี ความชัดเจน	เขตพื้นที่บ้าน ขามร้อยกับเขต ตำบลคลองขาม	๓๐,๐๐๐	๓๐,๐๐๐	๓๐,๐๐๐	๓๐,๐๐๐	๓๐,๐๐๐	แนวบ ร มีความชัดเจน รับ ร้อยละ ๑๐๐	ประชาชนเข้าเ ื่อ และทราบเร ื่อ เขตที่อยู่ ความดูแลได้ ชัดเจนขึ้น	กองช่าง
๒ โครงการ รณรงค์ ต่อต้าน ยาเสพติด	๑.เพื่อให้เด็กเรียนรู้ และตระหนักถึงพิษ ภัยของยาเสพติด ได้ ๒.เพื่อให้เด็กเรียน สามารถหาวิธีปฏิเสธ หรือหลีกเลี่ยงเสพติด ให้โทษทุกชนิด	๑.นักเรียน, และครู และ ประชาชน ชุมชนมีความรู้ ความเข้าใจใน การกำจัดสู้นา ยุ่งยา	๓๐,๐๐๐	๓๐,๐๐๐	๓๐,๐๐๐	๓๐,๐๐๐	๓๐,๐๐๐	ตอบสม อ แผนปฏิบัติการ ประจำปี -มาตรฐาน การศึกษาระดับ การศึกษาขั้น พื้นฐาน ปฐมวัย ประถม	๑.นักเรียนรู้และ ตระหนักถึงพิษ ภัยของยาเสพ ติดให้โทษ	-อบต. -องตลาต -โรงเรียน -คณย -วิทย -วิทย

ยุทธศาสตร์การพัฒนาด้านการระดมทุน/สังคม และการรักษาความสงบเรียบร้อย
 ๓.๑ แผนงานการรักษาสภาพภายใน

โครงการ/ กิจกรรม	วัตถุประสงค์	เป้าหมาย (ผลผลิตของ โครงการ)	งบประมาณและที่ผ่านมา					ตัวชี้วัด (KPI)	ผลที่คาดว่าจะ ได้รับ	หน่วยงาน ที่รับผิดชอบ
			๒๕๖๖ (บาท)	๒๕๖๗ (บาท)	๒๕๖๘ (บาท)	๒๕๖๙ (บาท)	๒๕๗๐ (บาท)			
โครงการ ฝึกอบรม ชุดปฏิบัติการ จิตอาสา ภัยพิบัติ	เพื่อพัฒนา ระบบการ ป้องกัน การเตรียม ความพร้อมและ การสร้าง ภูมิคุ้มกัน โดยพัฒนาภูมิ ความรู้และ เสริมสร้าง ความเข้มแข็ง ระดับชุมชน เริ่มการเฝ้าระวัง และรับมือกับ สาธารณภัย	ผู้สมัครจิตอาสา พระราชทาน ในเขตพื้นที่ ทุกคม	๓๐๐,๐๐๐	๕๐๐,๐๐๐	๕๐๐,๐๐๐	๕๐๐,๐๐๐	๕๐๐,๐๐๐	ผู้เข้ารับการ ฝึกอบรม มีความรู้ความ เข้าใจในการ ปฏิบัติงานจริง อาสาภัยพิบัติ ร้อยละ ๘๐	สามารถพัฒนา ระบบการ ป้องกัน การเตรียม ความพร้อม และการสร้าง ภูมิคุ้มกัน โดยพัฒนา ภูมิความรู้และ เสริมสร้าง ความเข้มแข็ง ระดับชุมชน เริ่มการเฝ้าระวัง และรับมือกับ สาธารณภัย	สำนักปลัด
โครงการสอบ เขตวิสาหกิจ สอบช่องทาง หลังท้องถิ่น ที่อยู่ในความ รับผิดชอบ อบต.	เพื่อแก้ปัญหา การกล้า เบียด ที่ตรง และรับผิดชอบ ของ อบต.	สอบเขต ที่วิสาหกิจ และทางหลวง ท้องถิ่นที่อยู่ใน ความรับผิดชอบ ของ อบต.	๓๐๐,๐๐๐	๓๐๐,๐๐๐	๓๐๐,๐๐๐	๓๐๐,๐๐๐	๓๐๐,๐๐๐	แก้ไขปัญหา การทุจริตพื้นที่ ที่อยู่ในความ รับผิดชอบของ อบต. งบต.	กองช่าง	

ยุทธศาสตร์การพัฒนาศักยภาพการจัดระเบียบชุมชน/สังคม และการรักษาความสงบเรียบร้อย

๓.๑ แผนงานการรักษาสภาพภายใน

โครงการ/ กิจกรรม	วัตถุประสงค์	เป้าหมาย (ผลลัพธ์ของ โครงการ)	งบประมาณและที่ตามมา					ตัวชี้วัด (KPI)	ผลที่คาดว่าจะ ได้รับ	หน่วยงาน ที่รับผิดชอบ
			๒๕๖๖ (บาท)	๒๕๖๗ (บาท)	๒๕๖๘ (บาท)	๒๕๖๙ (บาท)	๒๕๗๐ (บาท)			
โครงการจัดตั้ง ศูนย์ป้องกัน และบรรเทา สาธารณภัย หรือมูลนิธิ	๑. เพื่อให้ประชาชน เข้าถึงได้ รวดเร็ว ๒. เพื่อให้มีความรู้ และทักษะ ผู้ปฏิบัติงาน ป้องกัน ๓. เพื่อจัดซื้อ อุปกรณ์ในการ ป้องกัน ภัยพิบัติและประจำ ระดับพื้นที่	ประชาชน ในเขตพื้นที่และ ใกล้เคียงได้รับ ความช่วยเหลือ อย่างรวดเร็ว และลดการ สูญเสียเมื่อมี เหตุเพลิงไหม้	๑๐๐,๐๐๐	๒๐๐,๐๐๐	๑๐๐,๐๐๐	๑๐๐,๐๐๐	๒๐๐,๐๐๐	ร้อยละ ๑๐๐ ของประชาชน ได้รับบริการ ด้านสาธารณภัย อย่างรวดเร็ว และลดการ สูญเสียเมื่อมีภัย พิบัติและอัคคีภัย เป็นต้น	ประชาชนได้รับ การบริการ ด้านสาธารณภัย อย่างรวดเร็ว และลดการ สูญเสียเมื่อมีภัย พิบัติและอัคคีภัย เป็นต้น	สำนักงาน ป้องกันและ บรรเทาสาธารณภัย

รายละเอียดโครงการพัฒนา

แผนพัฒนาท้องถิ่น (พ.ศ. ๒๕๖๖ - ๒๕๗๐)

องค์การบริหารยกองตำบลยางตลาด อำเภอยางตลาด จังหวัดกาฬสินธุ์

ยุทธศาสตร์จังหวัดที่ ๑ ส่งเสริมและพัฒนาการผลิต การแปรรูป อาหารปลอดภัย และพืชเศรษฐกิจหลักแบบครบวงจร

ยุทธศาสตร์การพัฒนาของ อปท. ในเขตจังหวัดที่ ๒ การพัฒนาการผลิตทางการเกษตร

๔. ยุทธศาสตร์การพัฒนาด้านเศรษฐกิจชุมชนแนวพระราชดำริ การเกษตร และการท่องเที่ยว

๔.๑ แผนงานบริหารงานทั่วไป

ที่	โครงการ/กิจกรรม	วัตถุประสงค์	เป้าหมาย (ผลผลิตของโครงการ)	งบประมาณและที่ผ่านมา				ตัวชี้วัด (KPI)	ผลที่คาดว่าจะได้รับ	หน่วยงานที่รับผิดชอบ
				๒๕๖๖ (บาท)	๒๕๖๗ (บาท)	๒๕๖๘ (บาท)	๒๕๖๙ (บาท)			
๕๕	โครงการพัฒนาและส่งเสริมศูนย์โอท็อป	ส่งเสริมการแลกเปลี่ยนองค์ความรู้ และการกิจกรรมการช่วยเหลือ	บริเวณศูนย์สินค้าโอท็อปของฟาร์มบริการส่วนตำบลยางตลาด	๒๐๐,๐๐๐	๒๐๐,๐๐๐	๒๐๐,๐๐๐	๒๐๐,๐๐๐	ร้อยละ ๘๐ มีการดำเนินงานตามโครงการเพื่อเกิดประโยชน์แก่ประชาชน%	ประชาชน และหน่วยงานราชการในพื้นที่ในการแลกเปลี่ยนสินค้าและบริการ	กองช่าง

๔. ยุทธศาสตร์การพัฒนาต้นแบบเศรษฐกิจชุมชนตามแนวพระราชดำริ การเกษตร และการท่องเที่ยว

๔.๒ แผนงานการเกษตร

โครงการ/กิจกรรม	วัตถุประสงค์	เป้าหมาย (ผลผลิตของ โครงการ)	งบประมาณและที่ผ่านมา					ตัวชี้วัด (KPI)	ผลที่คาดว่าจะได้รับ	หน่วยงาน ที่รับผิดชอบ
			๒๕๖๖ (บาท)	๒๕๖๗ (บาท)	๒๕๖๘ (บาท)	๒๕๖๙ (บาท)	๒๕๗๐ (บาท)			
๖ โครงการรวม ผลผลิต ทางการเกษตร และแปรรูป หมู่ที่ ๖	เพื่อเป็นการ สนับสนุนและ "ได้ความช่วยเหลือ เกษตรกร	บ้านวังน้อย หมู่ที่ ๖	๓๐,๐๐๐	๓๐,๐๐๐	๓๐,๐๐๐	๓๐,๐๐๐	๓๐,๐๐๐	มอบให้การ สนับสนุน เกษตรกร ที่อยู่ในพื้นที่	มีการกระจาย รายได้ให้แก่ เกษตรกร	สำนักงาน ปลัด
๗ โครงการจัดหมู่ กลุ่มอาชีพสาขากิจ ชุมชนเกษตร ประมงพื้น หมู่ที่ ๖	เพื่อสนับสนุน เงินใน ใช้โครงการ ภายในหมู่บ้านได้ มีรายได้ เพิ่มมากขึ้น	กลุ่มอาชีพ วิสาหกิจชุมชน เกษตร ประมงพื้น หมู่ที่ ๖ จำนวน ๒๐ คน	๕๐,๐๐๐	๕๐,๐๐๐	๕๐,๐๐๐	๕๐,๐๐๐	๕๐,๐๐๐	ประชาชนมี รายได้เพิ่มขึ้น ร้อยละ ๖๐	กลุ่มอาชีพ มีความ เข้มแข็งและ มีรายได้ เพิ่มขึ้น	กองสวัสดิการ สังคม
๘ โครงการปลูก ตย่างข้าว หมู่ที่ ๑๔	เพื่อให้ประชาชน ตระหนักถึงการ เกษตรอินทรีย์	หมู่ที่ ๑๔	๒๐,๐๐๐	๒๐,๐๐๐	๒๐,๐๐๐	๒๐,๐๐๐	๒๐,๐๐๐	มีการดำเนิน ตามโครงการ ร้อยละ ๘๐	ประชาชน มีความเข้าใจ และหัน กลับมาทำ เกษตรอินทรีย์ เพิ่มขึ้น	กองสวัสดิการ

ยุทธศาสตร์การพัฒนาด้านเศรษฐกิจชุมชนตามแนวพระราชดำริ การเกษตร และการท่องเที่ยว

๔.๒ แผนงานการเกษตร

โครงการ/กิจกรรม	วัตถุประสงค์	เป้าหมาย (ผลผลิตของโครงการ)	งบประมาณเลขที่ผ่านมา					ตัวชี้วัด (KPI)	ผลที่คาดว่าจะได้รับ	หน่วยงานที่รับผิดชอบ
			๒๕๖๖ (บาท)	๒๕๖๗ (บาท)	๒๕๖๘ (บาท)	๒๕๖๙ (บาท)	๒๕๗๐ (บาท)			
๙๙ โครงการส่งเสริมการปลูกสวนครัวรั้วกินได้ หมู่ที่ ๑๕	ส่งเสริมให้ประชาชน ปลูกผักปลอดสารพิษ และปลูกผักไว้กินในครัวเรือน	ประชาชน หมู่ที่ ๑๕ จำนวน ๗๕ ครัวเรือน	๘๐,๐๐๐	๘๐,๐๐๐	๘๐,๐๐๐	๘๐,๐๐๐	๘๐,๐๐๐	ประชาชนในหมู่บ้านปลูกปลอดสารพิษ และสลดค่าใช้จ่ายภายในครัวเรือน	กองส่งเสริมสังคม	
๑๐๐ โครงการส่งเสริมการปลูกข้าวโพดและปลูกพืชสภาพ หมู่ที่ ๑๕	- ลดการไถ - ปลูกข้าวโพด - ปลูกพืชสภาพ	เกษตรกร หมู่ที่ ๑๕ จำนวน ๗๕ ครัวเรือน	๕๐,๐๐๐	๕๐,๐๐๐	๕๐,๐๐๐	๕๐,๐๐๐	๕๐,๐๐๐	เกษตรกรมีรายได้เพิ่มขึ้นจากอาชีพและพืชสภาพเพิ่มขึ้น	กองส่งเสริมสังคม	

๔. ยุทธศาสตร์การพัฒนาด้านเศรษฐกิจชุมชนตามแนวพระราชดำริ การเกษตร การเกษตร และการท่องเที่ยว

๔.๒ แผนงานการเกษตร

โครงการ/กิจกรรม	วัตถุประสงค์	เป้าหมาย (ผลผลิต ของ โครงการ)	งบประมาณและที่ผ่านมา					ตัวชี้วัด (KPI)	ผลที่คาดว่าจะ ได้รับ	หน่วยงาน ที่รับผิดชอบ
			๒๕๖๖ (บาท)	๒๕๖๗ (บาท)	๒๕๖๘ (บาท)	๒๕๖๙ (บาท)	๒๕๗๐ (บาท)			
๑๕ โครงการก่อสร้างศูนย์บริการภายในพื้นที่เกษตรในพื้นที่ยางพารา การเกษตร ประจําตำบล อย่างคลาด	เพื่อเป็นจุดให้บริการและช่วยเหลือเกษตรกรในพื้นที่เป็นแหล่งเรียนรู้แก่เกษตรกรทั่วไป	ก่อสร้างศูนย์บริการถ่ายทอดเทคโนโลยีการเกษตร จำนวน ๑ แห่ง	๓๐๐,๐๐๐	๓๐๐,๐๐๐	๓๐๐,๐๐๐	๓๐๐,๐๐๐	๓๐๐,๐๐๐	ร้อยละ ๘๐ ของเกษตรกรภายในตำบลที่ลงทะเบียนไว้ให้บริการ	เพิ่มที่ให้บริการรับขึ้น/ปรับรับทะเบียนเกษตรกร เป็นจุดให้บริการและแก้ไขปัญหาด้านการเกษตร	กองสวัสดิการสังคม - เกษตรอำเภอ ยางตลาด

๔. ยุทธศาสตร์การพัฒนาด้านเศรษฐกิจชุมชนตามแนวพระราชดำริ การเกษตร และการท่องเที่ยว

๔.๒ แผนงานการเกษตร

โครงการ/กิจกรรม	วัตถุประสงค์	เป้าหมาย (ผลผลิตของโครงการ)	งบประมาณและที่ผ่านมา					ตัวชี้วัด (KPI)	ผลที่คาดว่าจะได้รับ	หน่วยงานที่รับผิดชอบ
			๒๕๖๖ (บาท)	๒๕๖๗ (บาท)	๒๕๖๘ (บาท)	๒๕๖๙ (บาท)	๒๕๗๐ (บาท)			
โครงการอบรมเพิ่มศักยภาพคณะกรรมการบริหาร	เพื่อเพิ่มความรู้ด้านการเกษตรให้กับคณะกรรมการบริหาร	คณะกรรมการบริหารจำนวน ๕๐ คน	๕๐,๐๐๐	๕๐,๐๐๐	๕๐,๐๐๐	๕๐,๐๐๐	๕๐,๐๐๐	ร้อยละ ๘๐ มีความรู้ ความสามารถ โดยชี้วัดให้มี การทดสอบ ก่อน-หลัง การอบรม	คณะกรรมการ ศูนย์ฯ สามารถให้ความรู้ ที่ได้ไปแก้ไข ช่วยเหลือปัญหา ตามการเกษตร	- กองสวัสดิการสังคม - เกษตรอำเภอ องครักษ์
โครงการส่งเสริมการตลาดศูนย์ การผลิตข้าว การผลิตข้าว	เพื่อลดต้นทุนการผลิต/เพื่อส่งเสริมการค้า/เพื่อส่งเสริมเทคโนโลยี/เพื่อส่งเสริมการใช้ปุ๋ยหมัก	ประชาชนในพื้นที่ จำนวน ๕๐ คน	๗๕,๐๐๐	๗๕,๐๐๐	๗๕,๐๐๐	๗๕,๐๐๐	๗๕,๐๐๐	เพื่อทำให้ เกษตรกรลด ต้นทุน การผลิต ลงได้ ๓๐%	ต้นทุนการผลิต เกษตรกรลดลง	- กองสวัสดิการสังคม - เกษตรอำเภอ องครักษ์

๔. ยุทธศาสตร์การพัฒนาด้านเศรษฐกิจชุมชนตามแนวพระราชดำริ การเกษตร และการท่องเที่ยว

๔.๒ แผนงานการเกษตร

โครงการ/ กิจกรรม	วัตถุประสงค์	เป้าหมาย (ผลผลิต ของ โครงการ)	งบประมาณและที่ผ่านมา				ตัวชี้วัด (KPI)	ผลที่คาดว่าจะ ได้รับ	หน่วยงาน รับผิดชอบ
			๒๕๖๖ (บาท)	๒๕๖๗ (บาท)	๒๕๖๘ (บาท)	๒๕๖๙ (บาท)			
๕ โครงการ ก่อสร้าง ศูนย์เรียนรู้ เศรษฐกิจ พอเพียง พอ.เพียงสาม พระราชดำริ สมเด็จพระเทพ รัตนราชสุดาฯ สยามบรมราช กุมารี	เพื่อเป็นแหล่งเรียนรู้ ด้านเศรษฐกิจ พอเพียงระดับตำบล	ก่อสร้าง ศูนย์เรียนรู้ เศรษฐกิจ พอเพียงฯ จำนวน ๓ แห่ง	๓๕๐,๐๐๐	๓๕๐,๐๐๐	๓๕๐,๐๐๐	๓๕๐,๐๐๐	เพื่อเป็น ศูนย์กลางการ เรียนรู้และร่วม ทำกิจกรรมกลุ่ม	- กองสวัสดิการ สังคม. - เกษตรอำเภอ ยางตลาด	
๖ โครงการ ส่งเสริม การใช้ปุ๋ยสั่งตัด ควบคุมการใช้ปุ๋ย อินทรีย์	๑. เพื่อลดการใช้ ปุ๋ยเคมี ๒. เพื่อลดต้นทุนการ ผลิต. ๓. ส่งเสริมเกษตรกร ซึ่งขาด ๔. ส่งเสริมการผลิต และใช้ปุ๋ยอินทรีย์	เกษตรกร ที่เข้าร่วม โครงการ ประมาณ ๓๐ ราย	๘๐,๐๐๐	๘๐,๐๐๐	๘๐,๐๐๐	๘๐,๐๐๐	- เกษตรกรลด การใช้ปุ๋ยเคมี และลดต้นทุน การผลิต - ความสมบูรณ์ ของดินเพิ่มขึ้น	- สำนักงาน เกษตร อำเภอ ยางตลาด - อบต. ยางตลาด	

ยุทธศาสตร์การพัฒนาตำบลเศรษฐกิจชุมชนตามแนวพระราชดำริ การเกษตร และการท่องเที่ยว

๔.๒ แผนงานการเกษตร

โครงการ/กิจกรรม	วัตถุประสงค์	เป้าหมาย (ผลผลิตของโครงการ)	งบประมาณและที่ผ่านมา					ตัวชี้วัด (KPI)	ผลที่คาดว่าจะได้รับ	หน่วยงานที่รับผิดชอบ
			๒๕๖๖ (บาท)	๒๕๖๗ (บาท)	๒๕๖๘ (บาท)	๒๕๖๙ (บาท)	๒๕๗๐ (บาท)			
โครงการขยายผลหมู่บ้านเศรษฐกิจพอเพียง	เพื่อเป็นการส่งเสริมการให้หลักปรัชญาเศรษฐกิจพอเพียง เป็นแนวทางการพัฒนาหมู่บ้านให้มีระบบบริหารจัดการชุมชนแบบบูรณาการ และพัฒนาเศรษฐกิจชุมชน	จำนวน ๔ หมู่บ้าน ๕,๗๘๕.๓๓ โครงการ	๘๕๙,๐๐๐	๘๕๓,๐๐๐	๘๕๓,๐๐๐	๘๕๓,๐๐๐	๘๕๓,๐๐๐	จำนวนหมู่บ้าน เศรษฐกิจพอเพียงตามแบบเพิ่มขึ้น ปีละ ๑ หมู่บ้าน	หมู่บ้านหลัก ปรัชญาเศรษฐกิจพอเพียงมาจับ ใช้กระบวนการพัฒนาเป็นหมู่บ้านต้นแบบ หมู่บ้าน	สำนักงานพัฒนาชุมชนอำเภอ ยางตลาด - อบต. ยางตลาด
โครงการขยายตลาดสินค้าหมู่บ้านเศรษฐกิจพอเพียง	เพื่อเป็นการขับเคลื่อนเศรษฐกิจ การพัฒนาแหล่งท่องเที่ยวชุมชนให้เป็นเมืองสะอาดมีความรู้ ความเข้าใจ ในปรัชญาเศรษฐกิจพอเพียง	จำนวน ๑ หมู่บ้าน	๑๔,๐๐๐	๑๕,๐๐๐	๑๕,๐๐๐	๑๕,๐๐๐	จำนวนหมู่บ้าน มีการรับบรรจุสถานแวดล้อม แหล่งน้ำหลัก ประชากร เศรษฐกิจพอเพียงเพิ่มขึ้น ปีละ ๑ หมู่บ้าน	หมู่บ้านมีหมู่บ้าน ตลาดชน สภาพแวดล้อม สวยงามเป็นระเบียบ ประชาชน พัฒนาชุมชน หมู่บ้านดำเนินชีวิตตามหลักเศรษฐกิจพอเพียง	สำนักงานพัฒนาชุมชนอำเภอ ยางตลาด - อบต. ยางตลาด	

ยุทธศาสตร์การพัฒนาศูนย์เศรษฐกิจชุมชนตามแนวพระราชดำริ การเกษตร และการท่องเที่ยว

๔.๒ แผนงานการเกษตร

โครงการ/กิจกรรม	วัตถุประสงค์	เป้าหมาย (ผลผลิตของโครงการ)	งบประมาณและที่ผ่านมา					ตัวชี้วัด (KPI)	ผลที่คาดว่าจะได้รับ	หน่วยงาน ที่รับผิดชอบ
			๒๕๖๖ (บาท)	๒๕๖๗ (บาท)	๒๕๖๘ (บาท)	๒๕๖๙ (บาท)	๒๕๗๐ (บาท)			
๘ โครงการส่งเสริมการจัดตั้งสหกรณ์ของประชาชน ภาคแม่สอดพื้นที่ องค์การบริหาร ส่วนตำบล บางตลาด	เพื่อเป็นการส่งเสริมการจัดตั้งสหกรณ์ของประชาชน ภาคแม่สอดพื้นที่ องค์การบริหาร ส่วนตำบล บางตลาด	จำนวน ๑๗ หมู่บ้าน	๑๕๖๖ (บาท)	๑๕๖๗ (บาท)	๑๕๖๘ (บาท)	๑๕๖๙ (บาท)	๑๕๗๐ (บาท)	ประชาชนใน แม่สอดเพิ่ม การจัดตั้ง สหกรณ์	ประชาชนใน แม่สอด ชุมชน อำเภอ บางตลาด เกษตร อำเภอ - อบต. บางตลาด	

ยุทธศาสตร์การพัฒนาตำบลนครชุมตามแนวพระราชดำริ การเกษตร และการท่องเที่ยว

๔.๒ แผนงานการเกษตร

โครงการ/ กิจกรรม	วัตถุประสงค์	เป้าหมาย (ผลผลิตของ โครงการ)	งบประมาณและที่ผ่านมา					ตัวชี้วัด (KPI)	ผลที่คาดว่าจะ ได้รับ	หน่วยงาน ที่รับผิดชอบ
			๒๕๖๖ (บาท)	๒๕๖๗ (บาท)	๒๕๖๘ (บาท)	๒๕๖๙ (บาท)	๒๕๗๐ (บาท)			
โครงการ ส่งเสริม การขึ้นเตล่อม หมู่บ้าน เศรษฐกิจ พอเพียง ต้นแบบ	เพื่อเป็นการส่งเสริม การใช้หลักปรัชญา เศรษฐกิจพอเพียง เป็นแนวทางในการ พัฒนาหมู่บ้านให้มี ระบบบริหารจัดการ ชุมชนแบบบูรณาการ และพัฒนาเศรษฐกิจ ชุมชน	จำนวน ๔ หมู่บ้าน หมู่ที่ ๕,๖,๗,๑๓	๒๐๐,๐๐๐	๒๐๐,๐๐๐	๒๐๐,๐๐๐	๒๐๐,๐๐๐	๒๐๐,๐๐๐	จำนวน หมู่บ้าน เศรษฐกิจ พอเพียง ต้นแบบ เพิ่มขึ้น ปีละ ๑ หมู่บ้าน	สำนักงานหลัก ปรัชญาเศรษฐกิจ พอเพียงมาปรับ ใช้ในกระบวนการ พัฒนาเป็น หมู่บ้านต้นแบบ ๓ หมู่บ้าน	- สำนักงาน พัฒนาชุมชน อำเภอ ยางตลาด - อบต. ยางตลาด
โครงการ ส่งเสริม การสร้าง สัมมาชีพ ชุมชนระดับ หมู่บ้าน	เพื่อเป็นการส่งเสริม การใช้หลักปรัชญา เศรษฐกิจพอเพียง เป็นแนวทางการ พัฒนาหมู่บ้านให้มี ระบบบริหารจัดการ ชุมชนแบบบูรณาการ และพัฒนาเศรษฐกิจ ชุมชน	จำนวน ๘ หมู่บ้าน หมู่ที่ ๕,๗,๑๔,๑๕ ๘,๑๑,๑๓,๑๗	๑๐๐,๐๐๐	๑๐๐,๐๐๐	๑๐๐,๐๐๐	๑๐๐,๐๐๐	จำนวน หมู่บ้าน เศรษฐกิจ พอเพียง ต้นแบบ เพิ่มขึ้น ปีละ ๑ หมู่บ้าน	หมู่บ้านหลัก - รัชฎาเศรษฐกิจ พอเพียงมาปรับ ใช้กระบวนการ พัฒนาเป็น หมู่บ้านต้นแบบ ๓ หมู่บ้าน	- สำนักงาน พัฒนาชุมชน อำเภอ ยางตลาด - อบต. ยางตลาด	

ยุทธศาสตร์การพัฒนาด้านเศรษฐกิจชุมชนตามแนวพระราชดำริ การเกษตร และกาารท่องเที่ยว

๔.๒ แผนงานกาารเกษตร

โครงการ/ กิจกรรม	วัตถุประสงค์	เป้าหมาย (ผลผลิตของ โครงการ)	งบประมาณและที่ผ่านมา				ตัวชี้วัด (KPI)	ผลที่คาดว่าจะ ได้รับ	หน่วยงาน ที่รับผิดชอบ
			๒๕๖๖ (บาท)	๒๕๖๗ (บาท)	๒๕๖๘ (บาท)	๒๕๖๙ (บาท)			
๑๑. โครงการ ฝึกอบรมทางน้ หลักปรัชญา เศรษฐกิจ พอเพียงไปใช้ใน ชีวิตประจำวัน	เพื่อให้ ประชาชน พึ่งหลักปรัชญา เศรษฐกิจ พอเพียง นำไปใช้ ในชีวิต ประจำวันได้	ประชาชนใน เขตพื้นที่ อ.ต. ยางตลาด จำนวน ๕ รุ่นๆ ละ ๕๐ คน	๒๐๐,๐๐๐	๒๐๐,๐๐๐	๒๐๐,๐๐๐	๒๐๐,๐๐๐	ประชาชนมี คุณภาพชีวิต ความเป็นอยู่ ดีขึ้นในกา การ ตาม เดือน/ไตรมาส/ ความยากจน เองประชาชน	ประชาชนมีความ เข้าใจหลักกา รและเหตุผลในการ นำหลักปรัชญา เศรษฐกิจพอเพียง มาปรับใช้ ดำเนินชีวิต จำกัันอย่างยั่งยืน	- ส่วนักงาน พัฒนาชุมชน อำเภอ ยางตลาด อบต. ยางตลาด
๑๒. โครงการ หลักปรัชญา เศรษฐกิจ พอเพียง	เพื่อให้ผู้เรียนมี ความเข้าใจหลัก ปรัชญา เศรษฐกิจ พอเพียง	นักเรียน โรงเรียนชุมชน ดอนสูง วิทยายน มีความรู้ ความเข้าใจ และสามารถ นำหลัก ปรัชญา เศรษฐกิจ พอเพียงมาใช้ ดำเนินชีวิตได้	๓๐,๐๐๐	๓๐,๐๐๐	๓๐,๐๐๐	๓๐,๐๐๐	สอนและ ประเมินผล กาารเรียนรู้ -นำตัวชี้วัด กาการศึกษา ระดับ กาการศึกษาชั้น พื้นฐาน ชุมชน	ผู้เรียนมีความรู้ ความเข้าใจหลัก ปรัชญาเศรษฐกิจ พอเพียง และผู้เรียนนำ แนวทางปรัชญา เศรษฐกิจพอเพียง มาใช้ในการ ดำเนินชีวิตและ พัฒนาสังคม	- อบต. ยางตลาด โรงเรียน ดอนสูง วิทยายน

ยุทธศาสตร์การพัฒนาด้านเศรษฐกิจชุมชนตามแนวพระราชดำริ การเกษตร และสหกรณ์ไทย

๔.๒ แผนงานการเกษตร

โครงการ/ กิจกรรม	วัตถุประสงค์	เป้าหมาย (ผลผลิตของ โครงการ)	งบประมาณและที่ผ่านมา				ตัวชี้วัด (KPI)	ผลที่คาดว่าจะ จะได้รับ	หน่วยงาน ที่รับผิดชอบ
			๒๕๖๖ (บาท)	๒๕๖๗ (บาท)	๒๕๖๘ (บาท)	๒๕๖๙ (บาท)			
โครงการ สนับสนุนกลุ่ม เกษตรกรแบบ พอเพียง อย่างน้อย ๖ หมู่ที่ ๖	ปลูกพืชเมือง ใต้ที่ทำ การเกษตรแบบ ผสมผสานตาม แนวเศรษฐกิจ พอเพียง	กลุ่มเกษตรกร ผสมผสาน เกษตรพอเพียง บ้านยางน้อย หมู่ที่ ๖	๑๐๐,๐๐๐	๑๐๐,๐๐๐	๑๐๐,๐๐๐	๑๐๐,๐๐๐	กลุ่มเกษตรกร ผสมผสาน ใต้ สนับสนุน	ประชาชนมี ความเป็นอยู่ ดีขึ้นเศรษฐกิจ มีการหมุนเวียน ประชาชนมี รายได้เพิ่มขึ้น	กอง สวัสดิการ สังคม

๔.๓ แผนงานสร้างความเข้มแข็งของชุมชน

โครงการ/กิจกรรม	วัตถุประสงค์	เป้าหมาย (ผลผลิตของโครงการ)	งบประมาณและที่ผ่านมา				ตัวชี้วัด (KPI)	ผลที่คาดว่าจะได้รับ	หน่วยงานที่รับผิดชอบ
			๒๕๖๖ (บาท)	๒๕๖๗ (บาท)	๒๕๖๘ (บาท)	๒๕๖๙ (บาท)			
<p>๔ โครงการสนับสนุน</p> <p>กลุ่มอาชีพ</p> <ul style="list-style-type: none"> - กลุ่มเลี้ยงไก่พื้นบ้าน - กลุ่มปลูกกระท้อน - กลุ่มทอเสื่อ <p>หมู่ ๗ ๕</p>	<p>เพื่อส่งเสริมการประกอบอาชีพและเพิ่มรายได้แก่เกษตรกร</p>	<p>สนับสนุนกลุ่มอาชีพ กลุ่มละ ๒๐,๐๐๐ บาท</p>	๒๐,๐๐๐ (บาท)	๒๐,๐๐๐ (บาท)	๒๐,๐๐๐ (บาท)	๒๕,๐๐๐ (บาท)	<p>ประชาชนมีรายได้เพิ่มขึ้น</p>	<p>หน่วยงานที่รับผิดชอบ</p> <p>กองสวัสดิการสังคม</p>	
<p>๕ โครงการสนับสนุน</p> <p>กลุ่มอาชีพ</p> <ul style="list-style-type: none"> - ทำขนมนางเสียบ - ขนมกล้วย/ขนมทองม้วน - ทอเสื่อ - ปลาข้าวปุ้น <p>หมู่ ๗ ๗</p>	<p>เพื่อสนับสนุนเงินทุนให้ประชาชนประกอบอาชีพในหมู่บ้าน ได้มีรายได้เพิ่มมากขึ้น</p>	<p>สนับสนุนอาชีพ กลุ่มละ ๒๐,๐๐๐ บาท</p>	๒๐,๐๐๐ (บาท)	๒๐,๐๐๐ (บาท)	๒๐,๐๐๐ (บาท)	๒๐,๐๐๐ (บาท)	<p>ประชาชนมีรายได้เพิ่มขึ้นร้อยละ ๒๐</p>	<p>กลุ่มอาชีพที่มีความเข้มแข็งและมีรายได้เพิ่มขึ้น</p> <p>กองสวัสดิการสังคม</p>	

ยุทธศาสตร์การพัฒนาด้านเศรษฐกิจชุมชนตามแนวพระราชดำริ การเกษตร และการท่องเที่ยว
 ๔.๓ แผนงานสร้างความเข้มแข็งของชุมชน

โครงการ/กิจกรรม	วัตถุประสงค์	เป้าหมาย (ผลผลิตของโครงการ)	งบประมาณและที่ผ่านมา				ตัวชี้วัด (KPI)	ผลที่คาดว่าจะได้รับ	หน่วยงานที่รับผิดชอบ
			๒๕๖๖ (บาท)	๒๕๖๗ (บาท)	๒๕๖๘ (บาท)	๒๕๖๙ (บาท)			
โครงการส่งเสริมกลุ่มอาชีพ บุคลากรของหมู่บ้าน หมู่ที่ ๑๖	เพื่อเป็นการสนับสนุนกลุ่มอาชีพ อาชีพ หมู่บ้านกลุ่มอาชีพ หมู่ที่ ๑๖	กลุ่มอาชีพปลา รับของ หมู่ที่ ๑๖	๓๐,๐๐๐	๓๐,๐๐๐	๓๐,๐๐๐	๓๐,๐๐๐	ปริมาณการมีรายได้เพิ่มขึ้นร้อยละ ๘๐	กองสวัสดิการสังคม	
โครงการอุดหนุนกลุ่มอาชีพจัดทำก้อนฟักจากไม้ฝั่ม หมู่ที่ ๑๗ (ศูนย์ฝึกอบรม)	เพื่อสนับสนุนเงินทุน ระดับประชาชนภายในหมู่บ้าน ได้มีรายได้เพิ่มมากขึ้น	กลุ่มอาชีพ จัดทำก้อนฟักจากไม้ฝั่ม หมู่ที่ ๑๗ จำนวน ๓๐ครัวเรือน	๓๐,๐๐๐	๓๐,๐๐๐	๓๐,๐๐๐	๓๐,๐๐๐	ประชากรมีรายได้เพิ่มขึ้นร้อยละ ๖๐	กองสวัสดิการสังคม	
โครงการอุดหนุนกลุ่มอาชีพสตรี หมู่ที่ ๑๗	เพื่อสนับสนุนเงินทุน ให้ประชาชนภายในหมู่บ้าน ได้มีรายได้เพิ่มมากขึ้น	กลุ่มอาชีพสตรี หมู่ที่ ๑๗	๓๐,๐๐๐	๓๐,๐๐๐	๓๐,๐๐๐	๓๐,๐๐๐	ประชากรมีรายได้เพิ่มขึ้นร้อยละ ๖๐	กองสวัสดิการสังคม	

๔.๓ แผนงานสร้างเสริมเข้มแข็งของชุมชน

โครงการ/กิจกรรม	วัตถุประสงค์	เป้าหมาย (ผลผลิตของโครงการ)	งบประมาณและที่ผ่านมา				ตัวชี้วัด (KPI)	ผลที่คาดว่าจะได้รับ	หน่วยงานที่รับผิดชอบ
			๒๕๖๖ (บาท)	๒๕๖๗ (บาท)	๒๕๖๘ (บาท)	๒๕๖๙ (บาท)			
๙ โครงการสนับสนุน กลุ่มอาชีพ - กลุ่มเลี้ยงโค - กลุ่มขอสินเชื่อ หมู่ที่ ๑๑	เพื่อส่งเสริม การประกอบ อาชีพและ เพิ่มรายได้แก่ เกษตรกร	สนับสนุนกลุ่ม อาชีพ กลุ่มละ ๒๐,๐๐๐ บาท	๕๐,๐๐๐	๕๐,๐๐๐	๕๐,๐๐๐	๕๐,๐๐๐	ประชากร มีรายได้ เพิ่มขึ้น	ประชาชนในตำบล เป็นอยู่ดีขึ้น	กองสวัสดิการ สังคม
๑๐ โครงการก่อสร้าง ลานตากข้าว ประจําหมู่บ้าน หมู่ที่ ๑๒	เพื่อให้ได้ทรัพย์สิน บริการ สาธารณะ สำหรับ ประชาชน	บ้าน ดอนมูลน้อย หมู่ที่ ๑๒	๑๐๐,๐๐๐	๑๐๐,๐๐๐	๑๐๐,๐๐๐	๑๐๐,๐๐๐	ประชาชนได้ ผลประโยชน์ ร้อยละ ๖๐	มีคนเข้ามารับตาก ข้าวประชาชน ได้รับความ สะดวก	กองสวัสดิการ สังคม
๑๑ โครงการสนับสนุน กลุ่มอาชีพ - เลี้ยงจิ้งหรีด - ห่อเสื่อ - จัดสาธิต การแปรรูป ตะกร้าจาก - วัสดุชุมชน หมู่ที่ ๑๓	เพื่อสนับสนุน เงินทุน ให้ประชาชน ภายในหมู่บ้าน ได้ขยายได้ เพิ่มมากขึ้น	สนับสนุนกลุ่ม อาชีพ กลุ่มละ ๑๐,๐๐๐ บาท	๘๐,๐๐๐	๘๐,๐๐๐	๘๐,๐๐๐	๘๐,๐๐๐	ประชาชน ภายใน หมู่บ้านมี รายได้เพิ่มขึ้น ร้อยละ ๕๐	กลุ่มอาชีพ มีความเข้มแข็ง และมีรายได้ เพิ่มขึ้น	กองสวัสดิการ สังคม

๔.๓ แผนงานสร้างความเข้มแข็งของชุมชน

โครงการ/กิจกรรม	วัตถุประสงค์	เป้าหมาย (ผลผลิตของโครงการ)	งบประมาณและที่ผ่านมา					ตัวชี้วัด (KPI)	ผลที่คาดว่าจะได้รับ	หน่วยงาน ที่รับผิดชอบ				
			๒๕๖๖ (บาท)	๒๕๖๗ (บาท)	๒๕๖๘ (บาท)	๒๕๖๙ (บาท)	๒๕๗๐ (บาท)							
๒ โครงการส่งเสริม อยู่อย่างพอเพียง ภายในหมู่บ้าน หมู่ที่ ๑๕	เพื่อให้ ประชาชน ตระหนักใน ความเป็นอยู่ อย่าง-พอเพียง ตามหลัก ปรัชญา เศรษฐกิจ พอเพียง	บ้านเอ่งฮี หมู่ที่ ๑๕ จำนวน ๑๑๑ ครัวเรือน	๓๐,๐๐๐	๓๐,๐๐๐	๓๐,๐๐๐	๓๐,๐๐๐	๓๐,๐๐๐	๒๕๗๐ (บาท)	๒๕๖๙ (บาท)	๒๕๗๐ (บาท)	๒๕๗๐ (บาท)	มีการดำเนินงาน ตามโครงการ ร้อยละ ๕๐	ประชาชนมีความ เป็นอยู่ที่ดีขึ้น	กองสวัสดิการ สังคม
๓ โครงการสนับสนุน กลุ่มอาชีพ - กลุ่มเลี้ยงโคขุน - กลุ่มเลี้ยงไก่ บรามัม หมู่ที่ ๑๕	เพื่อส่งเสริม การประกอบ อาชีพและ เพิ่มรายได้แก่ เกษตรกร	สนับสนุนกลุ่ม อาชีพ กลุ่มละ ๒๐,๐๐๐ บาท	๕๐,๐๐๐	๕๐,๐๐๐	๕๐,๐๐๐	๕๐,๐๐๐	๕๐,๐๐๐	๕๐,๐๐๐	๕๐,๐๐๐	๕๐,๐๐๐	๕๐,๐๐๐	ประชาชน มีรายได้ เพิ่มขึ้น	ประชาชนมีความ เป็นอยู่ที่ดีขึ้น	กองสวัสดิการ สังคม

๔.๓ แผนงานสร้างเสริมเชิงชุมชน

โครงการ/กิจกรรม	วัตถุประสงค์	เป้าหมาย (ผลผลิตของโครงการ)	งบประมาณและที่ผ่านมา					ตัวชี้วัด (KPI)	ผลที่คาดว่าจะได้รับ	หน่วยงานที่รับผิดชอบ
			๒๕๖๖ (บาท)	๒๕๖๗ (บาท)	๒๕๖๘ (บาท)	๒๕๖๙ (บาท)	๒๕๗๐ (บาท)			
๔๔ โครงการสนับสนุนกลุ่มอาชีพ จักงเย็บผ้า (บ้านเอื้องง) หมู่ที่ ๑๖	เพื่อส่งเสริมการประกอบอาชีพและเพิ่มรายได้แก่เกษตรกร	สนับสนุนกลุ่มอาชีพ กลุ่มเอื้องง ๒๐,๐๐๐ บาท	๑๐,๐๐๐	๑๐,๐๐๐	๑๐,๐๐๐	๑๐,๐๐๐	๒๐,๐๐๐	ประชาชนมีฐานะเป็นอยู่ที่ดีขึ้น	กองสวัสดิการสังคม	
๔๕ โครงการสนับสนุนกลุ่มอาชีพ - กลุ่มเลี้ยงไก่ - กลุ่มเลี้ยงสุกร หมู่ที่ ๑๘	เพื่อส่งเสริมการประกอบอาชีพและเพิ่มรายได้แก่เกษตรกร	สนับสนุนกลุ่มอาชีพ กลุ่มเอื้องง ๒๐,๐๐๐ บาท	๔๐,๐๐๐	๔๐,๐๐๐	๔๐,๐๐๐	๔๐,๐๐๐	ประชาชนมีรายได้เพิ่มขึ้น	ประชาชนมีความเป็นอยู่ที่ดีขึ้น	กองสวัสดิการสังคม	
๔๖ โครงการพัฒนาส่งเสริมอาชีพ (ฝึกอบรม) หมู่ที่ ๒๐	เพื่อส่งเสริมอาชีพให้กับประชาชนในเขตพื้นที่อาชีพเสริม	ประชาชนในเขตพื้นที่ จำนวน ๒๐ คน	๑๐,๐๐๐	๑๐,๐๐๐	๑๐,๐๐๐	๑๐,๐๐๐	ประชาชนเข้ารับการอบรมร้อยละ ๘๐	ประชาชนมีอาชีพหลัก และอาชีพเสริมมีรายได้เพิ่มขึ้น	กองสวัสดิการสังคม	

๔.๓ แผนงานสร้างเสริมสุขภาพ

โครงการ/กิจกรรม	วัตถุประสงค์	เป้าหมาย (ผลผลิตของโครงการ)	งบประมาณและที่ผ่านมา					ตัวชี้วัด (KPI)	ผลที่คาดว่าจะได้รับ	หน่วยงานที่รับผิดชอบ	
			๒๕๖๒ (บาท)	๒๕๖๓ (บาท)	๒๕๖๔ (บาท)	๒๕๖๕ (บาท)	๒๕๖๖ (บาท)				
โครงการพัฒนา/ส่งเสริมการประกอบอาชีพ อีตละ เช่น การทำกระชอบรูป วิทยุอาสาสมัคร ทำอาชีพจากไม้ผุ	เพื่อให้แรงงานนอกระบบมีสิ่งอำนวยความสะดวก/เพิ่มรายได้ ลดรายจ่ายในการประกอบอาชีพอิสระ	ศูนย์พัฒนาฝีมือแรงงานจังหวัด การสนับสนุน จำนวน ๔๐ คน	๑๐,๐๐๐	๑๐,๐๐๐	๑๐,๐๐๐	๑๐,๐๐๐	๑๐,๐๐๐	๒๐,๐๐๐	เชิงปริมาณมีผู้เข้าอบรม ๔๐ คน เชิงคุณภาพมีผู้ผ่านการฝึกอบรมร้อยละ ๑๐๐	มีผู้ประกอบการที่เพิ่มขึ้น	กองสวัสดิการสังคม - ศูนย์พัฒนาฝีมือแรงงานจังหวัดกาฬสินธุ์
โครงการสนับสนุนการส่งเสริมกลุ่มอาชีพในชุมชน	เพื่อให้ผู้ประกอบการ/กลุ่มอาชีพได้เพิ่มขึ้น	จำนวน ๔ กลุ่ม / ผู้ที่ ๗,๘,๑๓,๑๗	๑๐๐,๐๐๐	๑๐๐,๐๐๐	๑๐๐,๐๐๐	๑๐๐,๐๐๐	๑๐๐,๐๐๐	๑๐๐,๐๐๐	ประชาชนมีคุณภาพชีวิตที่ดี และมีรายได้เพิ่มขึ้น	สร้างความรัก ความสามัคคี ภายในชุมชน สร้างอาชีพ สร้างรายได้	- สำนักงานพัฒนาชุมชนอำเภอ ยางตลาด - อบต. ยางตลาด

๔.๓ แผนงานสร้างความเข้มแข็งของชุมชน

โครงการ/ กิจกรรม	วัตถุประสงค์	เป้าหมาย (ผลผลิตของ โครงการ)	งบประมาณและที่ผ่านมา					ตัวชี้วัด (KPI)	ผลที่คาดว่าจะ จะได้รับ	หน่วยงาน ที่รับผิดชอบ
			๒๕๖๖ (บาท)	๒๕๖๗ (บาท)	๒๕๖๘ (บาท)	๒๕๖๙ (บาท)	๒๕๗๐ (บาท)			
โครงการส่งเสริม การเรียนรู้ มุ่งสู่อาชีพ	๑.ลดค่าใช้จ่าย ในการอบรมครั้ง ๒.ผลิตบัณฑิต จากสมมุติเพชร ได้ ๒ ราย เป็นรายได้ เลี้ยงชีพได้	๑.สามารถ ผลิตเพื่อใช้ใน ตำบลได้ ๒.ขยายเป็น รายได้และ เป็นของฝาก ของช่วย	๑๕,๐๐๐	๑๕,๐๐๐	๑๕,๐๐๐	๑๕,๐๐๐	๑๕,๐๐๐	๑.ร้อยละของ นักเรียนที่มี ความรู้ความ ทางวิชาการ ผลิตบัณฑิต สมมุติเพชร ๒.เป้าเรียนรู้ สามารถผลิต บัณฑิตได้จาก สมมุติเพชรได้	๑.ได้ความรู้ และ ประสบการณ์ จากการทำงาน ผลิตบัณฑิต จากสมมุติเพชร ๒.เป็น แนวทาง การขยายได้ และประกอบ ธุรกิจ ใน ชุมชนด้วย	-อบต.ยางตลาด -โรงเรียนयोग วิทยา

๔. ยุทธศาสตร์การพัฒนาด้านเศรษฐกิจชุมชนตามแนวพระราชดำริ การเกษตร และการท่องเที่ยว

๔.๒ แผนงานการศาสนา วัฒนธรรม และนวัตกรรม

โครงการ/ กิจกรรม	วัตถุประสงค์	เป้าหมาย (ผลผลิตของ โครงการ)	งบประมาณและที่ผ่านมา					ตัวชี้วัด (KPI)	ผลที่คาดว่าจะ ได้รับ	หน่วยงาน ที่รับผิดชอบ
			๒๕๖๖ (บาท)	๒๕๖๗ (บาท)	๒๕๖๘ (บาท)	๒๕๖๙ (บาท)	๒๕๗๐ (บาท)			
โครงการแข่งขัน เรือยาวชิงถ้วย พระราชทานฯ	เพื่อส่งเสริม กิจกรรมการ ท่องเที่ยว ชิงถ้วย	เพื่อสืบสาน ประเพณี การแข่งขัน เรือยาว ซึ่งแบ่งเป็นชนิด เช่น เรือยาว หัวสั้น เรือยาว ไม้เท้า ๕๐ มีพายและ เรือยาว ไม้เท้า ๕๐ มีพาย เข้มตัน	๕๐๐,๐๐๐	๕๐๐,๐๐๐	๕๐๐,๐๐๐	๕๐๐,๐๐๐	๕๐๐,๐๐๐	ประชาชนรู้จัก และมา ท่องเที่ยวกับ ชาวบ้านที่	ส่งเสริมกิจกรรม การท่องเที่ยว ชิงถ้วย เข้ม ตันได้แก่ ประชาชนในพื้นที่	กองการที่ระย ศาสนาและ วัฒนธรรม

รายละเอียดโครงการพัฒนา

แผนพัฒนาท้องถิ่น (พ.ศ. ๒๕๖๖ – ๒๕๗๐)

องค์การบริหารท้องถิ่นตำบลยางตลาด อำเภอยางตลาด จังหวัดกาฬสินธุ์

- ยุทธศาสตร์จังหวัดที่ ๓ พัฒนาศักยภาพของจังหวัด ให้เป็นเมืองน่าอาศัย น่าท่องเที่ยว และน่าลงทุน
- ยุทธศาสตร์การพัฒนาของ อปท. ในเขตจังหวัดที่ ๖ การอนุรักษ์ทรัพยากรธรรมชาติและสิ่งแวดล้อม
- ยุทธศาสตร์การพัฒนาบริการบริหารจัดการ อุตสาหกรรมชาติและสิ่งแวดล้อม

๕.๑ แผนงานเฉพาะและชุมชน

โครงการ/กิจกรรม	วัตถุประสงค์	เป้าหมาย (ผลผลิตของโครงการ)	งบประมาณและที่ผ่านมา				ตัวชี้วัด (KPI)	ผลที่คาดว่าจะได้รับ	หน่วยงานที่รับผิดชอบ
			๒๕๖๖ (บาท)	๒๕๖๗ (บาท)	๒๕๖๘ (บาท)	๒๕๗๐ (บาท)			
โครงการปรับปรุงภูมิทัศน์ใหญ่ หมู่ที่ ๕	เพื่อปรับปรุงสภาพภูมิทัศน์ใหญ่ให้เกิดความสะอาดร่มรื่นสวยงาม	ปรับปรุงภูมิทัศน์ใหญ่ หมู่ที่ ๕	๓๕๐,๐๐๐	๓๕๐,๐๐๐	๓๕๐,๐๐๐	๓๕๐,๐๐๐	มีสภาพภูมิทัศน์ที่ร่มรื่น ร้อยละ ๕๐	ใช้เป็นสถานที่ระดมทุนของวิสาหกิจต่างๆ ทางศาสนาต่างๆ	กองช่าง
โครงการปรับปรุงภูมิทัศน์ตนเอง ชุม – ทนอง ประปา หมู่ที่ ๑๖	เพื่อปรับปรุงภูมิทัศน์ตนเอง ชุม – ทนอง ให้มีความสวยงามเหมาะสมต่อการพักผ่อนของประชาชน	ปรับปรุงภูมิทัศน์ตนเอง ชุม – ทนอง - ประปา หมู่ที่ ๑๖	๒๐๐,๐๐๐	๒๐๐,๐๐๐	๒๐๐,๐๐๐	๒๐๐,๐๐๐	มีสภาพภูมิทัศน์ที่ดียิ่งขึ้น ร้อยละ ๕๐	หนองบัวมีควมสวยงาม สะอาด เพื่อใช้เป็นสถานที่ในการจัดกิจกรรมและประเพณีต่างๆ	กองช่าง

๔. ยุทธศาสตร์การพัฒนาด้านการบริหารจัดการ อนุรักษ์ทรัพยากรธรรมชาติและสิ่งแวดล้อม

๔.๑ แผนงานและชุมชน

โครงการ/กิจกรรม	วัตถุประสงค์	เป้าหมาย (ผลผลิตของโครงการ)	งบประมาณและที่ผ่านมา					ตัวชี้วัด (KPI)	ผลที่คาดว่าจะได้รับ	หน่วยงานที่รับผิดชอบ
			๑๕๖๖ (บาท)	๑๕๖๗ (บาท)	๑๕๖๘ (บาท)	๑๕๖๙ (บาท)	๒๕๖๙ (บาท)			
โครงการปรับปรุงภูมิทัศน์ทางเข้าหมู่บ้าน หมู่ที่ ๓,๘ หมู่ที่ ๗,๘ หมู่ที่ ๘	เพื่อปรับปรุงสภาพภูมิทัศน์ทางเข้าหมู่บ้านให้มีความสะอาดสวยงาม	ปรับปรุงภูมิทัศน์ทางเข้าหมู่บ้าน หมู่ที่ ๓, ๘ หมู่ที่ ๗, ๘	๑๐๐,๐๐๐	๑๐๐,๐๐๐	๑๐๐,๐๐๐	๑๐๐,๐๐๐	๑๐๐,๐๐๐	การปรับปรุงเป็นไปตามระเบียบวิธีปฏิบัติกำหนด	ทางเข้าหมู่บ้านมีความเรียบร้อยสะอาด สบายตา	กองช่าง
โครงการปรับปรุงภูมิทัศน์ศาลากลางบ้าน (บริเวณศาล) หมู่ที่ ๑๑	เพื่อเป็นกรปรับปรุงสถานที่เพื่อทักิจกรรมของประชาชน	ศาลากลางหมู่บ้าน หมู่ที่ ๑๑	๑๐๐,๐๐๐	๑๐๐,๐๐๐	๑๐๐,๐๐๐	๑๐๐,๐๐๐	มีการปรับปรุงสถานที่ร้อยละ ๘๐ ของโครงการ	ประชาชนได้รับผลประโยชน์	กองช่าง	
โครงการปรับปรุงภูมิทัศน์รอบหนองบ้านแมต หมู่ที่ ๑๒	เพื่อเป็นแหล่งท่องเที่ยวและออกกำลังกายของประชาชน	หนองบ้านแมต หมู่ที่ ๑๒	๑๐๐,๐๐๐	๑๐๐,๐๐๐	๑๐๐,๐๐๐	๑๐๐,๐๐๐	การปรับปรุงอยู่ในความควบคุมของ อบต.	ประชาชนได้รับผลประโยชน์	กองช่าง	

๕. ยุทธศาสตร์การพัฒนาการบริหารจัดการ อุตสาหกรรมชาติและสิ่งแวดลอม

๕.๑ แผนงานเทคโนโลยีและชุมชน

โครงการ/ กิจกรรม	วัตถุประสงค์	เป้าหมาย (ผลผลิตของ โครงการ)	งบประมาณและที่ผ่านมา					ตัวชี้วัด (KPI)	ผลที่คาดว่าจะ ได้รับ	หน่วยงาน ที่รับผิดชอบ
			๒๕๖๖ (บาท)	๒๕๖๗ (บาท)	๒๕๖๘ (บาท)	๒๕๖๙ (บาท)	๒๕๗๐ (บาท)			
โครงการ ปรับปรุง ภูมิทัศน์ของ น้ำเสีย หมู่ที่ ๓๓	เพื่อเป็นแหล่ง ท่องเที่ยวและ ออกกำลังกาย ของประชาชน	หนองน้ำสร้าง หมู่ที่ ๓๓	๒๐๐,๐๐๐	๒๐๐,๐๐๐	๒๐๐,๐๐๐	๒๐๐,๐๐๐	๒๐๐,๐๐๐	การปรับปรุงอยู่ ในความควบคุม ของ อบต.	ประชาชนได้รับ ผลประโยชน์	กองช่าง
โครงการ ปรับปรุง ภูมิทัศน์ของ น้ำเสีย หมู่ที่ ๓๔	เพื่อปรับปรุงภูมิ ทัศน์ของ น้ำเสีย ให้มีความ สวยงาม เหมาะสมต่อการ พักผ่อนของ ประชาชน	หนองน้ำสร้าง หมู่ที่ ๓๔	๓๐๐,๐๐๐	๓๐๐,๐๐๐	๓๐๐,๐๐๐	๓๐๐,๐๐๐	๓๐๐,๐๐๐	หนองน้ำสร้าง มีความสวยงาม สะอาด เพื่อใช้ เป็นสถานที่ใน การจัดกิจกรรม และ ระเบียบ ต่างๆ	ของสวัสดิการ สังคม	

๕. ยุทธศาสตร์การพัฒนาด้านการบริหารจัดการ อนุรักษ์ทรัพยากรธรรมชาติและสิ่งแวดล้อม

๕.๑ แผนงานพิเศษและชุมชน

โครงการ/กิจกรรม	วัตถุประสงค์	เป้าหมาย (ผลผลิตของโครงการ)	งบประมาณและที่ผ่านมา				ตัวชี้วัด (KPI)	ผลที่คาดว่าจะได้รับ	หน่วยงานที่รับผิดชอบ
			๒๕๖๒ (บาท)	๒๕๖๓ (บาท)	๒๕๖๔ (บาท)	๒๕๖๕ (บาท)			
โครงการ "รักป่า รักน้ำ รักแม่จันทน์" และรณรงค์ปลูกป่าในสถานธรรม หมู่ที่ ๑๕	เพื่อเป็นการปลูกป่า ๗ ต้นทดแทนและเป็นการอนุรักษ์พันธุ์กล้วยไม้	ประชุม อบ.ต. บางตลาด จำนวน ๑๓ หมู่บ้าน	๑๐๐,๐๐๐	๑๐๐,๐๐๐	๑๐๐,๐๐๐	๑๐๐,๐๐๐	จำนวนครั้งที่ริเริ่มเข้าร่วมโครงการ ร้อยละ ๕๐	มีพื้นที่ป่าไม้เพิ่มขึ้นทุกปี และรวบลดภาวะโลกร้อน	กองสวัสดิการสังคม
โครงการปรับปรุงสถานธรรมหนองปิ้ง หมู่ที่ ๑๖	เพื่อเป็นการอนุรักษ์แหล่งน้ำตามธรรมชาติ	สถานธรรมหนองปิ้ง หมู่ที่ ๑๖	๘,๐๐๐,๐๐๐	๘,๐๐๐,๐๐๐	๘,๐๐๐,๐๐๐	๘,๐๐๐,๐๐๐	แหล่งน้ำตามธรรมชาติได้รับการอนุรักษ์ ร้อยละ ๕๐	มีแหล่งน้ำที่สะอาดได้ตลอดทั้งปี	กองช่าง
โครงการปรับปรุงภูมิทัศน์สถานธรรม หมู่ที่ ๑๘	เพื่อเป็นการปรับปรุงภูมิทัศน์บริเวณศาลาประชาคมให้มีสภาพสวยงาม	ปรับปรุงศาลาประชาคม หมู่ที่ ๑๘	๑๐๐,๐๐๐	๑๐๐,๐๐๐	๑๐๐,๐๐๐	๓๐๐,๐๐๐	ศาลาประชาคมมีความสะอาดสวยงาม สวยงาม ร้อยละ ๕๐	บริเวณศาลาประชาคมมีความสะอาด สวยงาม ใช้ประโยชน์ได้เต็มที่ กิจกรรมของประชาชน	กองช่าง

ยุทธศาสตร์การพัฒนากิจกรรมบริหารจัดการอนุรักษ์ทรัพยากรธรรมชาติและสิ่งแวดล้อม

๕.๑ แผนงานและชุมชน

โครงการ/กิจกรรม	วัตถุประสงค์	เป้าหมาย (ผลผลิตของโครงการ)	งบประมาณและที่ผ่านมา				ตัวชี้วัด (KPI)	ผลที่คาดว่าจะได้รับ	หน่วยงานที่รับผิดชอบ
			๒๕๖๖ (บาท)	๒๕๖๗ (บาท)	๒๕๖๘ (บาท)	๒๕๖๙ (บาท)			
๑๑ โครงการ ฝึกอบรม เพื่อสร้างจิตสำนึกให้กลุ่มชุมชนในกรางแวงพรหมวิทยากรพระบาทในกรอนุรักษ์ทรัพยากรธรรมชาติ	เพื่อสร้างจิตสำนึกให้กลุ่มชุมชนในกรางแวงพรหมวิทยากรพระบาทในกรอนุรักษ์ทรัพยากรธรรมชาติ	บุคลากร ในเขตความรับผิดชอบ ของ อบต. ยางตลาด จำนวน ๑๗ หมู่บ้าน	๑๗๐,๐๐๐	๑๗๐,๐๐๐	๑๗๐,๐๐๐	๑๗๐,๐๐๐	จำนวนครัวเรือนที่เข้าร่วมโครงการ ร้อยละ ๕๐ ของจำนวนครัวเรือน	ชุมชนรักแวงพรหมวิทยากร อบต. ยางตลาด	กองสวัสดิการสังคม
๑๒ โครงการปลูกต้นไม้และพระเจียรตี	เพื่อปลูกต้นไม้ในที่สาธารณะและรณรงค์ให้ประชาชนปลูกต้นไม้ในพื้นที่เพื่อลดภาวะโลกร้อน	บุคลากร ในเขตความรับผิดชอบ ของ อบต. ยางตลาด จำนวน ๑๗ หมู่บ้าน	๑๗๐,๐๐๐	๑๗๐,๐๐๐	๑๗๐,๐๐๐	๑๗๐,๐๐๐	จำนวนครัวเรือนที่เข้าร่วมโครงการ ร้อยละ ๕๐ ของจำนวนครัวเรือน	ชุมชนรักแวงพรหมวิทยากร อบต. ยางพรหมวิทยากร	กองสวัสดิการสังคม

ยุทธศาสตร์การพัฒนาการบริหารจัดการ อนุรักษ์ทรัพยากรธรรมชาติและสิ่งแวดล้อม

๕.๒ แผนงานการเกษตร

โครงการ/กิจกรรม	วัตถุประสงค์	เป้าหมาย (ผลผลิตของโครงการ)	งบประมาณและที่ผ่านมา				ตัวชี้วัด (KPI)	ผลที่คาดว่าจะได้รับ	หน่วยงานที่รับผิดชอบ
			๒๕๖๖ (บาท)	๒๕๖๗ (บาท)	๒๕๖๘ (บาท)	๒๕๖๙ (บาท)			
โครงการบริหารจัดการขยะชุมชนด้วยหลัก ๓ร "หมู่บ้านสะอาด" (หมู่บ้านสะอาด)	เพื่อสร้างการรับรู้และขับเคลื่อนการบริการจัดการขยะไม่หมู่บ้าน,	หมู่บ้านในเขตพื้นที่ จำนวน ๑๗ หมู่บ้าน	๕๐,๐๐๐	๕๐,๐๐๐	๕๐,๐๐๐	๕๐,๐๐๐	สามารถควบคุมและกำจัดขยะมูลฝอยได้	กองสวัสดิการสังคม	
โครงการปรับปรุงภูมิทัศน์สำนักงาน อบต.ยางตลาด ศูนย์จำหน่ายสินค้าตามสายหลัก พื้นที่ริมเขต อบต.ยางตลาด รับผิดชอบ เลอะห้องน้ำสาธารณะ OTOP	เพื่อปรับปรุงภูมิทัศน์ให้มีความสะอาดสวยงาม	เขตพื้นที่รับผิดชอบ อบ.ต.ยางตลาด	๑๐๐,๐๐๐	๑๐๐,๐๐๐	๑๐๐,๐๐๐	พื้นที่ปรับปรุง มีถนน สะอาด สวยงาม	กองช่าง		
โครงการส่งเสริมการมีส่วนร่วมของชุมชนในการคัดแยกขยะ ที่ทิ้งทาง	เพื่อดำเนินการคัดแยกขยะต้นทาง ในชุมชน	หมู่บ้านในเขตพื้นที่ จำนวน ๑๗ หมู่บ้าน	๕๐๐,๐๐๐	๕๐๐,๐๐๐	๕๐๐,๐๐๐	ปริมาณขยะลดลง ร้อยละ ๖๐	ปริมาณขยะลดลง	กองสวัสดิการสังคม	

๕. ยุทธศาสตร์การพัฒนาด้านการบริหารจัดการ อนุรักษ์ทรัพยากรธรรมชาติและสิ่งแวดล้อม

๕.๒ แผนงานการเกษตร

โครงการ/ กิจกรรม	วัตถุประสงค์	เป้าหมาย (ผลผลิตของ โครงการ)	งบประมาณและที่ผ่านมา				ตัวชี้วัด (KPI)	ผลที่คาดว่าจะ ได้รับ	หน่วยงาน ที่รับผิดชอบ
			๒๕๖๖ (บาท)	๒๕๖๗ (บาท)	๒๕๖๘ (บาท)	๒๕๖๙ (บาท)			
โครงการ หมู่บ้านจัดสรร ตนเอง ด้านอนามัย และสิ่งแวดล้อม	เพื่อปรับปรุงชุมชน มีส่วนร่วมในการ อนุรักษ์ทรัพยากร ธรรมชาติและ สิ่งแวดล้อม และ ด้านอนามัย	ชุมชนภายใน เขต อบต. ยางตลาด จำนวน ๑๗ หมู่บ้าน	๓๐,๐๐๐	๓๐,๐๐๐	๓๐,๐๐๐	๓๐,๐๐๐	ประชาชน มีสุขภาพ อนามัยที่ดี และทรัพยากร และ สิ่งแวดล้อม ที่ดี	ภายในหมู่บ้านได้ พัฒนาด้าน อนามัยและ สิ่งแวดล้อม ให้เห็น	กองสวัสดิการ สังคม
โครงการ พัฒนากินไทย รวมใจภักดิ์ รักพื้นที่สีเขียว	ปลูกต้นไม้เพิ่ม พื้นที่สีเขียวให้ พื้นที่สาธารณะใน พื้นที่	พื้นที่สาธารณะ ในพื้นที่ตำบล ยางตลาด ทุกแห่ง	๒๐,๐๐๐	๒๐,๐๐๐	๒๐,๐๐๐	๒๐,๐๐๐	มีพื้นที่สีเขียว เพิ่มขึ้นพื้นที่ ตำบลยางตลาด		กองสวัสดิการ สังคม
โครงการกำจัด ขยะ มูลคอกและ สิ่งปฏิกูล	เพื่อเป็น ตำบลแม่โม ในการกำจัดขยะ มูลคอกและสิ่ง ปฏิกูล	หมู่บ้านแม่สอด พื้นที่ จำนวน ๓๗ หมู่บ้าน	๔๐๐,๐๐๐	๔๐๐,๐๐๐	๔๐๐,๐๐๐	๔๐๐,๐๐๐	สามารถ ควบคุมและ กำจัดขยะ มูลคอกได้	ประชาชน มีสุขภาพอนามัย ที่ดี	กองสวัสดิการ สังคม

รายละเอียดโครงการพัฒนา

แผนพัฒนาท้องถิ่น (พ.ศ. ๒๕๖๖ - ๒๕๗๐)

องค์การบริหารส่วนตำบลยางตลาด อำเภอยางตลาด จังหวัดกาฬสินธุ์

- ยุทธศาสตร์จังหวัดที่ ๒ ยุทธศาสตร์ผลิตภัณฑ์จากภูมิปัญญาท้องถิ่นด้วยนวัตกรรมให้ได้มาตรฐานและแข่งขันได้
- ยุทธศาสตร์การพัฒนาของ อปท.ในเขตจังหวัดที่ ๓ การพัฒนาผ้าไหมแพรวาและส่งเสริมศิลปะ วัฒนธรรม จารีต ประเพณี และภูมิปัญญาท้องถิ่น
- ยุทธศาสตร์การพัฒนาด้านศิลปวัฒนธรรม จารีต ประเพณี และภูมิปัญญาท้องถิ่น

๒.๑ แผนงานการศาสนาวัฒนธรรมและนันทนาการ

โครงการ/กิจกรรม	วัตถุประสงค์	เป้าหมาย (ผลผลิตของโครงการ)	งบประมาณและที่มา				ตัวชี้วัด (KPI)	ผลที่คาดว่าจะได้รับ	หน่วยงานที่รับผิดชอบ
			๒๕๖๖ (บาท)	๒๕๖๗ (บาท)	๒๕๖๘ (บาท)	๒๕๖๙ (บาท)			
โครงการสนับสนุนงานประเพณีสงกรานต์ (สักการะหลวงปู่ใหญ่) หมู่ที่ ๕	เพื่ออนุรักษ์ วัฒนธรรม ประเพณีของไทย ให้คงอยู่สืบไป	บ้านเปือย หมู่ที่ ๕ จำนวน ๑๔๕ คน รื้อถอน	๕๐,๐๐๐	๕๐,๐๐๐	๕๐,๐๐๐	๕๐,๐๐๐	ประเพณีสงกรานต์ได้รับการอนุรักษ์ไว้คงอยู่สืบไป	กองการศึกษา ศาสนา และวัฒนธรรม	
โครงการสนับสนุนการปฏิบัติธรรม หมู่ที่ ๑๔	เพื่อสร้างจิตสำนึก ให้ประชาชน ยากจน ได้ตระหนักถึงการปฏิบัติธรรม	ประชุม แยกงาน หมู่ที่ ๑๔	๕๐,๐๐๐	๕๐,๐๐๐	๕๐,๐๐๐	๕๐,๐๐๐	ประชาชนและเยาวชนเห็นความสำคัญของศาสนา	กองการศึกษา ศาสนา และวัฒนธรรม	

๖. ยุทธศาสตร์การพัฒนาด้านศิลปวัฒนธรรม จารีต ประเพณี และภูมิปัญญาท้องถิ่น

๖.๑ แผนงานการศาสนาวัฒนธรรมและนันทนาการ

ที่	โครงการ/กิจกรรม	วัตถุประสงค์	เป้าหมาย (ผลผลิตของโครงการ)	งบประมาณและที่ผ่านมา					ตัวชี้วัด (KPI)	ผลที่คาดว่าจะได้รับ	หน่วยงานที่รับผิดชอบ
				๒๕๖๖ (บาท)	๒๕๖๗ (บาท)	๒๕๖๘ (บาท)	๒๕๖๙ (บาท)	๒๕๗๐ (บาท)			
๑๑	โครงการจัดงานวันสงกรานต์และวันผู้สูงอายุประจำปี	เพื่อสืบสานประเพณีของไทย และแสดงความกตัญญูแก่ผู้สูงอายุ	ผู้สูงอายุในชุมชน ๑๗ หมู่บ้าน	๕๐,๐๐๐	๕๐,๐๐๐	๕๐,๐๐๐	๕๐,๐๐๐	๕๐,๐๐๐	ประชาชนให้ความรักใคร่ของผู้สูงอายุในครอบครัว รวมถึงผู้สูงอายุ	ประชาชนได้ตระหนักถึงความสำคัญของผู้สูงอายุ เสริมสร้างขวัญและกำลังใจให้กับผู้สูงอายุ	กอง การศึกษา ศาสนา และ วัฒนธรรม
๑๒	โครงการจัดกิจกรรมถวายเทียน และทำบุญวันเข้าพรรษา ประจำปี	สืบสานวัฒนธรรม ประเพณีทางพุทธศาสนา	วัดในชุมชน ๙ แห่ง	๓๐,๐๐๐	๓๐,๐๐๐	๓๐,๐๐๐	๓๐,๐๐๐	๓๐,๐๐๐	ถวายเทียนวันเข้าพรรษาครบทุกวัด จำนวน ๙ วัด	ประชาชนได้ร่วมสืบสานวัฒนธรรม ประเพณีทางพุทธศาสนา อารัมภ์ วัฒนธรรม ประเพณีท้องถิ่น	กอง การศึกษา ศาสนา และ วัฒนธรรม

๖. ยุทธศาสตร์การพัฒนาทางด้านศิลปวัฒนธรรม จารีต ประเพณี และภูมิปัญญาท้องถิ่น

๖.๑ แผนงานการศาสนาวัฒนธรรมและนันทนาการ

โครงการ/ กิจกรรม	วัตถุประสงค์	เป้าหมาย (ผลผลิตของ โครงการ)	งบประมาณและที่ผ่านมา				ตัวชี้วัด (KPI)	ผลที่คาดว่าจะ ได้รับ	หน่วยงาน ที่ รับผิดชอบ
			๒๕๖๖ (บาท)	๒๕๖๗ (บาท)	๒๕๖๘ (บาท)	๒๕๖๙ (บาท)			
๓๓ โครงการ ประกวด ชี้เรื่องกันของ สรภัญญะ ชิงถ้วย พระราชทาน สมเด็จพระ สมเด็จพระ พระเทพฯ	สืบสาน ประเพณี ท้องถิ่น	กลุ่มสรภัญญะ ในชุมชนในเขต อบต. อย่างคลาดและพื้นที่ ใกล้เคียง	๕๐๐,๐๐๐	๕๐๐,๐๐๐	๕๐๐,๐๐๐	๕๐๐,๐๐๐	เด็กเยาวชน และประชาชน ได้ให้ ความสำคัญ และสืบสาน วัฒนธรรม ท้องถิ่น	ประชาชนได้ร่วม อนุรักษ์วัฒนธรรม ประเพณีท้องถิ่น ไว้คงอยู่สืบไป	กอง การศึกษา ศาสนา และ วัฒนธรรม
๓๔ โครงการสืบ สานงาน ประเพณี บุญบั้งไฟ	สืบสาน ประเพณี ท้องถิ่น	ชุมชนในเขตพื้นที่ จำนวน ๑๗ หมู่บ้าน	๑๕๐,๐๐๐	๑๕๐,๐๐๐	๑๕๐,๐๐๐	๑๕๐,๐๐๐	มีการจัด กิจกรรม อนุรักษ์ ประเพณีต่างๆ ร้อยละ ๕๐	ชมรมของไทย ได้รับทุนจากมูลนิธิ ไว้คงอยู่สืบไป	กอง การศึกษา ศาสนา และ วัฒนธรรม

๒. ยุทธศาสตร์การพัฒนาด้านศิลปวัฒนธรรม จารีต ประเพณี และภูมิปัญญาท้องถิ่น

๒.๑ แผนงานการพัฒนาสถานวัฒนธรรมและนันทนาการ

โครงการ/ กิจกรรม	วัตถุประสงค์	เป้าหมาย (ผลผลิตของ โครงการ)	งบประมาณและที่ผ่านมา					ตัวชี้วัด (KPI)	ผลที่คาดว่าจะ ได้รับ	หน่วยงาน ที่ รับผิดชอบ
			๒๕๖๖ (บาท)	๒๕๖๗ (บาท)	๒๕๖๘ (บาท)	๒๕๖๙ (บาท)	๒๕๗๐ (บาท)			
๑๕ โครงการ อุดหนุน การจัดกิจกรรม ในชุมชน จัดงาน สืบสวน ประเพณี ท้องถิ่น	สนับสนุน งบประมาณ ดำเนินกิจกรรม ที่เป็น ส่งเสริม สืบสาน ภูมิปัญญา ประเพณี วัฒนธรรมใน ท้องถิ่น	อุดหนุนงบ ดำเนิน กิจกรรม ชุมชน รวมเขต อบต. อย่างตลาด จำนวน ๑๗ หมู่บ้าน	๑๕๐,๐๐๐	๑๕๐,๐๐๐	๑๕๐,๐๐๐	๑๕๐,๐๐๐	๑๕๐,๐๐๐	ได้แก่เยาวชน และประชาชน ผู้ ความสำคัญ และสืบสาน วัฒนธรรม ประเพณี ท้องถิ่น	ได้รับสนับสนุนและ ทำนุบำรุงพุทธ ศาสนิกชน บนฐานการ พัฒนาแบบมีส่วนร่วม ร่วมบ้าน วัด โรงเรียน	กอง การศึกษา ศสส. และ วัฒนธรรม
๑๖ โครงการ ส่งเสริม/ สนับสนุน กิจกรรม การเรียนรู้ ทำนุบำรุง พุทธศาสนา	เพื่อสนับสนุน กิจกรรมการ เรียนรู้ และ ทำนุบำรุงพุทธ ศาสนา	วัดในเขตที่มีที่ อบต. อย่างตลาด ๘ แห่ง	๙๐,๐๐๐	๙๐,๐๐๐	๙๐,๐๐๐	๙๐,๐๐๐	๙๐,๐๐๐	ประชาชนและ เยาวชนผู้ ความรู้ความ เข้าใจในการ ทำนุบำรุงพุทธ ศาสนาและ สามารถนำไป ปฏิบัติ	ได้รับสนับสนุน และ ทำนุบำรุงพุทธ ศาสนิกชน บนฐานการ พัฒนาแบบมีส่วนร่วม ร่วมบ้าน วัด โรงเรียน	กอง การศึกษา ศาสนา และ วัฒนธรรม

๖. ยุทธศาสตร์การพัฒนาด้านศิลปวัฒนธรรม จารีต ประเพณี และภูมิปัญญาท้องถิ่น

๖.๑ แผนงานการพัฒนาสถานวัฒนธรรมและมรดกทางศิลปวัฒนธรรม

โครงการ/กิจกรรม	วัตถุประสงค์	เป้าหมาย (ผลผลิตของโครงการ)	งบประมาณและที่ผ่านมา					ตัวชี้วัด (KPI)	ผลที่คาดว่าจะได้รับ	หน่วยงานที่รับผิดชอบ
			๒๕๖๖ (บาท)	๒๕๖๗ (บาท)	๒๕๖๘ (บาท)	๒๕๖๙ (บาท)	๒๕๗๐ (บาท)			
โครงการอุดหนุนกิจกรรมศิลปวัฒนธรรมตำบล	เพื่อสนับสนุนงบประมาณในการจัดกิจกรรมของสภาวัฒนธรรมตำบล	อุดหนุนสภาวัฒนธรรมตำบลอย่างหลากหลาย	๒๐,๐๐๐	๒๐,๐๐๐	๒๐,๐๐๐	๒๐,๐๐๐	๒๐,๐๐๐	การดำเนินงานได้ตามวัตถุประสงค์	เพื่อส่งเสริมศิลปวัฒนธรรม ประเพณีของไทย	กองการศึกษา และวัฒนธรรม
โครงการหมู่บ้านรักษาศีล ๕ : ชุมชนธรรมดี	เพื่อส่งเสริมสนับสนุนให้ประชาชนรักษาศีล ๕	ประชาชนในเขตพื้นที่ จำนวน ๑๗ หมู่บ้าน	๑๐,๐๐๐	๒๐,๐๐๐	๒๐,๐๐๐	๒๐,๐๐๐	ประชาชน รักษาศีล ๕ เพิ่มมากขึ้น	ประชาชนในเขต ความสำนึก และมีความสุข เพิ่มมากขึ้น	กองการศึกษา วัฒนธรรม	
โครงการปรับปรุงศาลพระภูมิ อบต.บางตลาด	เพื่อปรับปรุงศาลพระภูมิประจำ อบต.บางตลาด	ปรับปรุงศาลพระภูมิ อบต.บางตลาด	๓๐๐,๐๐๐	๓๐๐,๐๐๐	๓๐๐,๐๐๐	๓๐๐,๐๐๐	เป็นสิริมงคลแก่ อบต.บางตลาด	เพื่อใช้เป็นที่ประดิษฐาน ศาลพระภูมิ อบต.บางตลาด	กองการศึกษา	

๖. ยุทธศาสตร์การพัฒนาในระดับภาค วิจัยและพัฒนา และภูมิปัญญาท้องถิ่น

๖.๑ แผนงานการดำเนินงานวิจัยและพัฒนาและนวัตกรรม

โครงการ/ กิจกรรม	วัตถุประสงค์	เป้าหมาย (ผลผลิตของ โครงการ)	งบประมาณและที่ผ่านมา				ตัวชี้วัด (KPI)	ผลที่คาดว่าจะ ได้รับ	หน่วยงาน ที่ รับผิดชอบ
			๒๕๖๖ (บาท)	๒๕๖๗ (บาท)	๒๕๖๘ (บาท)	๒๕๖๙ (บาท)			
โครงการ ส่งเสริม คุณธรรม- จริยธรรม	เพื่อปลูกฝังให้ เด็ก รักดีรัก ด้านคุณธรรม จริยธรรม	เด็ก พัฒนาเด็กเล็ก ทั้ง ๕ แห่ง	๑๐๐,๐๐๐	๑๐๐,๐๐๐	๑๐๐,๐๐๐	๑๐๐,๐๐๐	เด็กมีจิตสำนึก ด้านคุณธรรม จริยธรรม	เด็กมีจิตสำนึก ด้านคุณธรรม จริยธรรม	กอง การศึกษา และ วัฒนธรรม
๑. กิจกรรม วันเด็ก	มีความรัก ความดี						มีความรัก จิตสำนึก ด้านคุณธรรม จริยธรรม	มีความรัก จิตสำนึก ด้านคุณธรรม จริยธรรม	
๒. กิจกรรม วันครู ไหว้ครู	ผูกพัน รักดี รักดี						ผูกพัน รักดี	ผูกพัน รักดี	
๓. กิจกรรม วันพ่อ วันแม่	รักดี รักดี						รักดี รักดี	รักดี รักดี	
๔. กิจกรรม วันสำคัญ ทาง พุทธศาสนา และวันสำคัญ อื่น ๆ	รักดี รักดี						รักดี รักดี	รักดี รักดี	

๒. ยุทธศาสตร์การพัฒนาด้านศิลปวัฒนธรรม จารีต ประเพณี และภูมิปัญญาท้องถิ่น

๒.๑ แผนงานการศึกษาศาสนาวัฒนธรรมและนันทนาการ

โครงการ/ กิจกรรม	วัตถุประสงค์	เป้าหมาย (ผลผลิตของ โครงการ)	งบประมาณและที่ผ่านมา					ตัวชี้วัด (KPI)	ผลที่คาดว่าจะได้รับ	หน่วยงาน ที่รับผิดชอบ
			๒๕๖๖ (บาท)	๒๕๖๗ (บาท)	๒๕๖๘ (บาท)	๒๕๖๙ (บาท)	๒๕๗๐ (บาท)			
โครงการ ค่าย คุณธรรม สำหรับ เยาวชน	๑. เพื่อส่งเสริมเยาวชนที่เข้าร่วม กิจกรรมได้มีโอกาสนำสิ่งที่ เรียนรู้มาประยุกต์ใช้เพื่อ ช่วยการแก้ปัญหาของตนเอง ศาสนานำปรับใช้ในชีวิต และพัฒนาวัดใจอย่างมี เหตุผลในการดำรงชีวิต ๒. เพื่อให้เกิดประโยชน์ สืบไปสืบมาพฤติกรรมของ เด็กและเยาวชน ด้านวิถีทางศาสนานำพัฒนา ทางด้านศีลธรรมและ มุ่งส่งเสริมธรรม ในกลุ่มเป้าหมาย ๓. เพื่อการสร้างความเสริมจิต สานใจที่ดีต่อกันการตาม อย่างมีสติสัมปชัญญะมี คุณธรรมจริยธรรมที่ดีต่อ ตนเองและบุคคลอื่นทั้งใน ครอบครัว ชุมชนสังคม และประชาชาติ	เด็กและ เยาวชน ในพื้นที่ จำนวน ๑๐๐ คน	๕๐,๐๐๐	๕๐,๐๐๐	๕๐,๐๐๐	๕๐,๐๐๐	๕๐,๐๐๐	ระดับความรู้ สำเร็จของ โครงการ	๑. เด็ก เยาวชนใน พื้นที่กิจกรรมทาง ศาสนานำเป็น เครื่องมือในการ พัฒนาตนเอง ๒. เยาวชนสามารถ ปรับใช้ พฤติกรรมตัวมี ทางศาสนา พัฒนา ทางด้านศีลธรรมและ ปลูกฝังจริยธรรม ปลูกฝังจิตสำนึก ที่ดีต่อการดำรงตน อย่างมี สติสัมปชัญญะ มีคุณธรรมจริยธรรม ที่ดีต่อตนเองและ บุคคลอื่นทั้งใน ครอบครัว ชุมชน สังคม	กอง การศึกษา ศาสนาและ วัฒนธรรม วัฒนธรรม อำเภอ

ยุทธศาสตร์การพัฒนาด้านศิลปวัฒนธรรม จารีต ประเพณี และภูมิปัญญาท้องถิ่น

๒.๑ แผนงานการศาสนาวัฒนธรรมและนันทนาการ

โครงการ/ กิจกรรม	วัตถุประสงค์	เป้าหมาย (ผลผลิตของ โครงการ)	งบประมาณและที่ผ่านมา				ตัวชี้วัด (KPI)	ผลที่คาดว่าจะได้รับ	หน่วยงาน ที่รับผิดชอบ
			๒๕๖๖ (บาท)	๒๕๖๗ (บาท)	๒๕๖๘ (บาท)	๒๕๖๙ (บาท)			
๒ โครงการสร้าง ภูมิคุ้มกันของ สังคมในมิติ ทางวัฒนธรรม อำเภอช้าง ตลาต จังหวัด กาฬสินธุ์ กิจกรรม - จัดสัมมนา พัฒนาองค์ ความรู้ - ประชาสัมพันธ์ - ติดตาม ประเมินผล	เพื่อให้ประชาชน เด็ก เยาวชน ทุก ศาสนาในพื้นที่ อำเภอขงตลาต มีภูมิคุ้มกันทาง สังคม/ วัฒนธรรมให้ เข้มแข็ง - เพื่อให้เกิด การบูรณาการ ความร่วมมือของ ทุกภาคส่วนที่ เกี่ยวข้อง - เพื่อสร้างความ ตระหนักรู้และเข้ามา มีส่วนร่วมของ ประชาชน	เชิงปริมาณ - ประชาชน เด็ก เยาวชนและผู้ จำนวน ๕๐ คน ในพื้นที่ ๑๕ ตำบลได้รับการ ฝึกอบรมตาม หลักสูตร เชิงคุณภาพ - สถาบันศึกษา เครือข่าย วัฒนธรรม ประชาคมและ เด็ก เยาวชน มี ภูมิคุ้มกันในการ ดำเนินชีวิตด้วย วิถีทางวัฒนธรรม และ มีส่วนร่วม ในการดำเนิน กิจกรรม ในชุมชน	๓๐๐,๐๐	๑๐,๐๐๐	๑๐,๐๐๐	๑๐,๐๐๐	๑๐,๐๐๐	๑. มีแผนร่าง สอบถามความคิดเห็น เชิงคุณภาพ - สถาบันศึกษา เครือข่าย วัฒนธรรม ประชาชน ๒. มีการประชาสัมพันธ์ ๓. มีการนำผลวิจัย ข้อมูลข่าวสารด้าน ระบบวิทยุ ๓. ส่งบุคลากร ระบบของโรค ได้ในระยะเวลาที่ กำหนดไม่เกิน ๒ เดือนของระง ตัวของโรค	- กอง การศึกษา ศาสนาและ วัฒนธรรม อำเภอ ขงตลาต

ยุทธศาสตร์การพัฒนาด้านศิลปวัฒนธรรม จารีต ประเพณี และภูมิปัญญาท้องถิ่น

๖.๑ แผนงานการศาสนาวัฒนธรรมและนันทนาการ

โครงการ/ กิจกรรม	วัตถุประสงค์	เป้าหมาย (ผลผลิตของ โครงการ)	งบประมาณและที่ผ่านมา					ตัวชี้วัด (KPI)	ผลที่คาดว่าจะได้รับ	หน่วยงาน ที่รับผิดชอบ
			๒๕๖๖ (บาท)	๒๕๖๗ (บาท)	๒๕๖๘ (บาท)	๒๕๖๙ (บาท)	๒๕๗๐ (บาท)			
โครงการ TO BE NUMBER ONE ใน ภูมิภาคของ พุทธระฆังหอม หญิงอุบลรัตน์	เพื่อมุ่งเป้าการ ป้องกันเยาวชนกลุ่ม เสี่ยงและกลุ่ม ประชากรที่เปราะบาง หมุ่บ้าน ใน สถานศึกษาและใน สถานประกอบการให้ ตระหนักและเห็น ความสำคัญของ ปัญหาอาชญากรรม	-ประชาชน เยาวชน ในเขตพื้นที่ อ.ต.ต. ยางตลาด						ร้อยละของ ประชาชน เยาวชนที่ เข้าใจกล ย.ส.พ.ต.ต.	- กอ.ง. การศึกษา ศาสนาและ วัฒนธรรม	
โครงการ พัฒนา คุณธรรม จริยธรรม และ ทักษะชีวิต ของนักเรียน	เพื่อปลูกฝังคุณธรรม จริยธรรมให้นักเรียน รู้จักนำหลักธรรมไป ใช้ในชีวิตรประจำวัน ให้นักเรียนและ ของนักเรียน	นักเรียนอ.บ.ต. - ป.๖ จำนวน ๑๑๑ คน นักเรียนมี คุณธรรม จริยธรรม						ร้อยละ ๑๐๐ ของนักเรียน ผ่านเกณฑ์การ ประเมิน คุณลักษณะอัน พึงประสงค์	อ.ต.ต. ยางตลาด โรงเรียน หัวแก้ว วิทยาคาร	

รายละเอียดโครงการพัฒนา

แผนพัฒนาท้องถิ่น (พ.ศ. ๒๕๖๖ - ๒๕๗๐)

องค์การบริหารส่วนตำบลยางตลาด อำเภอยางตลาด จังหวัดกาฬสินธุ์

- ยุทธศาสตร์จังหวัดที่ ๔ พัฒนาการบริหารจัดการรัฐตามหลักธรรมาภิบาล
 ยุทธศาสตร์การพัฒนาของ อปท.ในเขตจังหวัดที่ ๗ การรักษาความมั่นคงภายใน และพัฒนาระบบบริหารภายในเมืองที่ดี
 ๗. ยุทธศาสตร์การพัฒนาด้านการบริหารจัดการองค์กร

๗.๑ แผนงานบริหารงานทั่วไป

โครงการ/กิจกรรม	วัตถุประสงค์	เป้าหมาย (ผลผลิตของโครงการ)	งบประมาณและที่ผ่านมา				ตัวชี้วัด (KPI)	ผลที่คาดว่าจะได้รับ	หน่วยงานที่รับผิดชอบ
			๒๕๖๖ (บาท)	๒๕๖๗ (บาท)	๒๕๖๘ (บาท)	๒๕๖๙ (บาท)			
โครงการจัดซื้อเครื่องคิดตั้งและตั้งค่า DHCP Server เพื่อแจก ID ตามกฎหมายว่าด้วย พรบ.อิเล็กทรอนิกส์	ป้องกันปัญหาการใช้งาน อินเทอร์เน็ตที่ผิดกฎหมาย	จัดซื้อเครื่องคิดตั้งและตั้งค่า DHCP Server จำนวน ๑ ชุด	๕๐,๐๐๐	๕๐,๐๐๐	๕๐,๐๐๐	๕๐,๐๐๐	ตรวจสอบผู้ใช้งานอินเทอร์เน็ตที่มีผิดกฎหมายได้	สำนักงานสถิติ	

ยุทธศาสตร์การพัฒนาด้านการบริหารจัดการองค์กร
 ๓.๑ แผนงานบริหารงานทั่วไป

โครงการ/ กิจกรรม	วัตถุประสงค์	เป้าหมาย (ผลผลิตของ โครงการ)	งบประมาณและที่ผ่านมา					ตัวชี้วัด (KPI)	ผลที่คาดว่าจะ ได้รับ	หน่วยงาน ที่ รับผิดชอบ
			๒๕๖๖ (บาท)	๒๕๖๗ (บาท)	๒๕๖๘ (บาท)	๒๕๖๙ (บาท)	๒๕๗๐ (บาท)			
๖ โครงการ พัฒนา เพิ่มศักยภาพ บุคลากร ปฏิบัติงาน พร้อมศึกษา ดูงาน	เพื่อเพิ่ม ประสิทธิภาพ ในการ ปฏิบัติงาน พร้อมศึกษา ดูงาน	คณะ ผู้บริหาร/ สมาชิกสภา/ พนักงาน/ ลูกจ้าง อบต. ขางตลาด	๕๐๐,๐๐๐	๕๐๐,๐๐๐	๕๐๐,๐๐๐	๕๐๐,๐๐๐	๕๐๐,๐๐๐	บุคลากร สามารถ นำความรู้ที่ นำมาปรับใช้ ในการ ปฏิบัติงาน ให้เกิด ประโยชน์ แก่องค์กรได้	จากปฏิบัติ งานมี ประสิทธิภาพ เพิ่มขึ้น ผู้บริหาร ผู้ปฏิบัติงาน ได้รับความรู้ เพิ่มเติม บุคลากรมี ขวัญและ กำลังใจ ในการ ปฏิบัติงาน	สำนักปลัด
๗ โครงการ จัดซื้อรถยนต์ การขนส่ง	เพื่อให้มี ยานพาหนะ เพียงพอ รองรับการ ปฏิบัติการกิจ ขององค์กรให้ มีประสิทธิภาพ ดีเยี่ยม	จัดซื้อรถยนต์ ๔ คัน พร้อมอุปกรณ์ จำนวน ๒ คัน	๒,๑๕๐,๐๐๐	๒,๑๕๐,๐๐๐	๒,๑๕๐,๐๐๐	๒,๑๕๐,๐๐๐	๒,๑๕๐,๐๐๐	สามารถเพิ่ม ประสิทธิ ภาพ ในการ ปฏิบัติงาน	อำเภอเสนา สะดวกและ เพิ่ม ประสิทธิภาพ ในการ ปฏิบัติงาน	-สำนัก ปลัด - กอ.ง สวัสดิการ สังคม

๕. ยุทธศาสตร์การพัฒนาระบบการบริหารจัดการองค์กร

๗.๑ แผนงานบริหารงานทั่วไป

โครงการ/ กิจกรรม	วัตถุประสงค์	เป้าหมาย (ผลผลิตของ โครงการ)	งบประมาณและที่ผ่านมา					ตัวชี้วัด (KPI)	ผลที่คาดว่าจะ ได้รับ	หน่วยงาน ที่รับผิดชอบ
			๒๕๖๖ (บาท)	๒๕๖๗ (บาท)	๒๕๖๘ (บาท)	๒๕๖๙ (บาท)	๒๕๗๐ (บาท)			
โครงการ จัดทำ แผนพัฒนา ตำบล	เพื่อเป็นค้ำจุน ในการจัดทำ แผนพัฒนาตำบล เช่น ค่าวัสดุ อุปกรณ์ ค่าอาหารกลางวัน อาหารว่าง พิธีและเครื่องตั้ง ศาลา ในการ จัดทำแผนพัฒนา ท้องถิ่น ตาม ระเบียบ กระทรวงมหาด ไทย ว่าด้วยการ จัดทำแผนพัฒนา ขององค์กร ปกครองส่วน ท้องถิ่น พ.ศ. ๒๕๔๘ และที่แก้ไข (ฉบับที่ ๓) ๒๕๖๑	จัดทำ แผนพัฒนา ตำบล	๕๐,๐๐๐	๕๐,๐๐๐	๕๐,๐๐๐	๕๐,๐๐๐	๕๐,๐๐๐	การจัดทำ แผนบรรลุ ตาม วัตถุประสงค์	มีแผนในการ พัฒนาตำบล ที่สอดคล้อง ความต้องการ และปัญหาของ ประชาชนในพื้นที่	สำนักงาน สถิติ

ยุทธศาสตร์การพัฒนาตามการบริหารจัดการองค์กร
 ๗.๑ แผนงานบริหารงานทั่วไป

โครงการ/ กิจกรรม	วัตถุประสงค์	เป้าหมาย (ผลผลิตของ โครงการ)	งบประมาณและที่ผ่านมา				ตัวชี้วัด (KPI)	ผลที่คาดว่าจะ ได้รับ	หน่วยงาน ที่ รับผิดชอบ
			๒๕๖๖ (บาท)	๒๕๖๗ (บาท)	๒๕๖๘ (บาท)	๒๕๖๙ (บาท)			
โครงการ สนับสนุน การจัดทำ แผนชุมชน	เพื่อสนับสนุน การจัดทำแผน ชุมชน เพื่อ บูรณาการร่วม "แผนการจัดทำ แผนพัฒนา ท้องถิ่น"	สามารถเข้ามา บูรณาการร่วม "แผนการจัดทำ แผนพัฒนา ท้องถิ่น"	๑๐,๐๐๐	๑๐,๐๐๐	๑๐,๐๐๐	๑๐,๐๐๐	การจัดทำ แผนชุมชน ตาม วัตถุประสงค์	มีแผนในการ พัฒนาตำบล ที่สอดคล้อง ความต้องการ และปัญหา ของประชาชน ในพื้นที่	สำนักปลัด
โครงการ จัดซื้อรถยนต์ ๖ คัน แผนกประสงค์	เพื่อเพิ่ม ยานพาหนะ เพียงพอ สำหรับบริการ ปฏิบัติการกิจ ขององค์กรให้ บรรลุ วัตถุประสงค์	จัดซื้อรถยนต์ ๖ คัน แผนกประสงค์ จำนวน ๑ คัน	๓,๐๐๐,๐๐๐	๓,๐๐๐,๐๐๐	๓,๐๐๐,๐๐๐	๓,๐๐๐,๐๐๐	สามารถเห็น ประสิทธิภาพ พิเศษเห็น ประสิทธิผล ในการ ปฏิบัติงาน	อำนาจความ สะดวกให้กับ ประชาชน และเพิ่ม ประสิทธิภาพ ในการ ปฏิบัติงาน	กองช่าง

ยุทธศาสตร์การพัฒนาด้านการบริหารจัดการองค์กร
๓.๑ แผนงานบริหารงานทั่วไป

โครงการ/ กิจกรรม	วัตถุประสงค์	เป้าหมาย (ผลผลิตของ โครงการ)	งบประมาณและที่ผ่านมา				ตัวชี้วัด (KPI)	ผลที่คาดว่าจะได้รับ	หน่วยงาน ที่รับผิดชอบ
			๒๕๖๖ (บาท)	๒๕๖๗ (บาท)	๒๕๖๘ (บาท)	๒๕๖๙ (บาท)			
๑๓ โครงการ จัดซื้อรถ บรรทุกน้ำ ขนาด ประจุ ๑๓ตัน	เพื่อให้มี ยานพาหนะ เพียงพอ รองรับการ ปฏิบัติงาน ขององค์กร อย่างมีประสิทธิภาพ	จัดซื้อ รถบรรทุกน้ำ ขนาด ๑๓ ตัน ๑ คัน	๑,๕๐๐,๐๐๐	๒,๕๐๐,๐๐๐	๒,๕๐๐,๐๐๐	๒,๕๐๐,๐๐๐	สามารถเพิ่ม ประสิทธิภาพ ในการ ปฏิบัติงาน ได้อย่างดี	สำนักงาน ช่างเทคนิค	
๑๔ โครงการ ประชาสัมพันธ์ และบริการ จัดเก็บภาษี นอกสถานที่ โดยลำพัง	เพื่อเพิ่ม ประสิทธิภาพ ในการจัดเก็บ ภาษีที่จัดเก็บ เองของ อบต. และเพื่อ ประชาสัมพันธ์ ให้ประชาชน เข้าใจและเห็น ความสำคัญ ของการชำระ ภาษี	ประชาชน ที่เสีย ค่าธรรมเนียม ผู้ประกอบการ ในเขต อบต. อย่างคลาด เคลื่อน	๒๐,๐๐๐	๒๐,๐๐๐	๒๐,๐๐๐	๒๐,๐๐๐	การจัดเก็บ ภาษีมี ประสิทธิภาพ เพิ่มขึ้น และเพิ่มความ พึงพอใจให้กับ ประชาชนผู้ ชำระภาษี	อบต. ยางตลาด ช่างเทคนิค จัดเก็บภาษี เพิ่ม มากขึ้น	

ยุทธศาสตร์การพัฒนาตำบลการบริหารจัดการองค์กร

๓.๑ แผนงานบริหารงานทั่วไป

โครงการ/กิจกรรม	วัตถุประสงค์	เป้าหมาย (ผลผลิตของโครงการ)	งบประมาณและที่ผ่านมา				ตัวชี้วัด (KPI)	ผลที่คาดว่าจะได้รับ	หน่วยงานที่รับผิดชอบ
			๒๕๖๖ (บาท)	๒๕๖๗ (บาท)	๒๕๖๘ (บาท)	๒๕๖๙ (บาท)			
๓ โครงการจัดทำแผนพัฒนาพื้นที่ภาคี	เพื่อสร้างฐานข้อมูลในการจัดเก็บภาษี สร้างรายได้ให้องค์กร	จัดทำแผนพัฒนาพื้นที่ภาคีครอบคลุมพื้นที่ทั้ง ๑๓ ชุมชน	๑,๒๐๐,๐๐๐	๑,๒๐๐,๐๐๐	๑,๒๐๐,๐๐๐	๑,๒๐๐,๐๐๐	มีรายได้จากการจัดเก็บภาษีเพิ่มมากขึ้น	อบต.ยางตลาดสามารถจัดเก็บภาษีได้มากขึ้น มีฐานข้อมูลภาษีเงินภาษีปัจจุบัน	กองคลัง
๔ โครงการลดต้นทุนและระยะเวลาการปฏิบัติราชการ	เพื่อเป็นรากฐานของความสะดวกให้กับประชาชนที่มารับบริการอย่างสะดวก รวดเร็วในการทำงาน	ทุกกองภาคบริการส่วนตำบล	๕๐,๐๐๐	๕๐,๐๐๐	๕๐,๐๐๐	๕๐,๐๐๐	ความพึงพอใจของผู้มาติดต่อราชการ	ประชาชนมีความพึงพอใจในการปฏิบัติงานหน่วยงานราชการ	สำนักงานปลัด

ยุทธศาสตร์การพัฒนาตามการบริหารจัดการองค์กร

๗.๑ แผนงานบริหารงานทั่วไป

โครงการ/ กิจกรรม	วัตถุประสงค์	เป้าหมาย (ผลผลิตของ โครงการ)	งบประมาณและที่ผ่านมา				ตัวชี้วัด (KPI)	ผลที่คาดว่าจะได้รับ	หน่วยงาน ที่รับผิดชอบ
			๒๕๖๑ (บาท)	๒๕๖๒ (บาท)	๒๕๖๓ (บาท)	๒๕๖๔ (บาท)			
๕ โครงการจัดตั้ง ศูนย์ปฏิบัติการ ส่วนในการ ช่วยเหลือ ประชาชนของ องค์กร ปกครองส่วน ท้องถิ่นระดับ อำเภอ อำเภอ องครักษ์ จังหวัดกาฬสินธุ์	เพื่อเป็นศูนย์รวม ข้อมูลปัญหาความ ต้องการของ ประชาชน การประสานงาน เกี่ยวกับหน่วยงาน อื่นๆ ที่เกี่ยวข้อง	หมู่บ้านในเขต พื้นที่ จำนวน ๑๗ หมู่บ้าน	๓๐,๐๐๐	๓๐,๐๐๐	๓๐,๐๐๐	๓๐,๐๐๐	ประชาชนได้รับ ทราบและตก ใจในการประสาน ร่วมกับหน่วยงาน อื่น เพื่อรับการ สนับสนุนช่วยเหลือ	- สำนักปลัด อบต.องครักษ์ - สำนักงาน ส่งเสริมการ ปกครองท้องถิ่น อำเภอองครักษ์	
๖ โครงการ อุดหนุนศูนย์ ปฏิบัติการร่วม "มิตรภาพ เพื่อเป็นคาใจ ที่จำเป็นสำหรับ ประชาชนของ อปท.ระดับ อำเภอ	เพื่ออุดหนุนศูนย์ ปฏิบัติการร่วม "มิตรภาพ" เพื่อเป็นคาใจ ที่จำเป็นสำหรับ ประชาชนของ อปท.ระดับ อำเภอ	ศูนย์ ปฏิบัติการร่วม "มิตรภาพ" ภาค	๕๐,๐๐๐	๕๐,๐๐๐	๕๐,๐๐๐	๕๐,๐๐๐	ประชาชน ได้รับ บริการ จากศูนย์ฯ	- สำนักปลัด อบต.องครักษ์ - สำนักงาน ส่งเสริมการ ปกครองท้องถิ่น อำเภอองครักษ์	

๗. ยุทธศาสตร์การพัฒนาด้านการบริหารจัดการองค์กร

๗.๑ แผนงานบริหารงานทั่วไป

โครงการ/ กิจกรรม	วัตถุประสงค์	เป้าหมาย (ผลผลิตของ โครงการ)	งบประมาณและที่ผ่านมา				ตัวชี้วัด (KPI)	ผลที่คาดว่าจะ ได้รับ	หน่วยงาน รับผิดชอบ
			๒๕๖๖ (บาท)	๒๕๖๗ (บาท)	๒๕๖๘ (บาท)	๒๕๖๙ (บาท)			
โครงการจัดหา เครื่องใช้สำนักงาน	เพื่ออำนวยความสะดวก ประชาชนผู้ ภายในและ	ประชาชน ในเขตพื้นที่	๒๒๐,๐๐๐	๒๒๐,๐๐๐	๒๒๐,๐๐๐	๒๒๐,๐๐๐	ประชาชน มีผู้เป็น แบบอย่างใน การบริหารพฤติ ปฏิบัติตน	ประชาชน นำเอา แบบอย่างการ ปฏิบัติตนของ ผู้มีจิตสาธารณะ และผู้ปฏิบัติ ตามปรัชญา เศรษฐกิจ พอเพียงมาใช้ การดำเนินงาน	สำนักงาน กอง สวัสดิการฯ
โครงการอบรม ให้ความรู้ตาม พ.ร.บ.ข้อมูล ข่าวสารทาง ราชการ พ.ศ.๒๕๕๐	เพื่อเป็นการ ส่งเสริมให้ครัวรั้ บุคลากรในการ รับรู้ข้อมูล ข่าวสาร ทางราชการ การปฏิบัติงาน อย่างมี ประสิทธิภาพ	สมาชิก อบต. พนักงาน อบต. ทางสภาพ งานพื้นที่	๒๐,๐๐๐	๒๐,๐๐๐	๒๐,๐๐๐	๒๐,๐๐๐	สมาชิก อบต. พนักงานมี ความรู้ ความ เข้าใจ และ สามารถนำเอา มาใช้ในการ ปฏิบัติงานได้	การปฏิบัติงานมี มีประสิทธิภาพ สะดวกและ รวดเร็ว	สำนักงาน สวัสดิการฯ

ยุทธศาสตร์การพัฒนาด้านการบริหารจัดการองค์กร
๗.๑ แผนงานบริหารงานทั่วไป

โครงการ/ กิจกรรม	วัตถุประสงค์	เป้าหมาย (ผลผลิตของ โครงการ)	งบประมาณและที่ผ่านมา					ตัวชี้วัด (KPI)	ผลที่คาดว่าจะ ได้รับ	หน่วยงาน ที่รับผิดชอบ
			๒๕๖๖ (บาท)	๒๕๖๗ (บาท)	๒๕๖๘ (บาท)	๒๕๖๙ (บาท)	๒๕๗๐ (บาท)			
โครงการ เผยแพร่ข้อมูล ข่าวสาร ที่สำคัญและ หลากหลาย และเพิ่ม ช่องทางที่ ประชาชน เข้าถึงข้อมูล ข่าวสาร	เพื่อเป็นการ ส่งเสริมข้อมูล ข่าวสารให้ ประชาชนได้รับ ทราบอย่างทั่วถึง	จำนวน วัสดุ บำรุง ทั้ง ๑๗ วัสดุ บำรุง	๕๐,๐๐๐	๕๐,๐๐๐	๕๐,๐๐๐	๕๐,๐๐๐	๕๐,๐๐๐	ประชาชน สามารถรับรู้ ข่าวสาร อย่างทั่วถึง	การปฏิบัติงานที่มี ประสิทธิภาพ สะดวกและ รวดเร็ว	สำนักงาน สำนักงานสถิติ
โครงการ ประชาสัมพันธ์ การดำเนินงาน ขององค์กร	เพื่อให้ประชาชน ได้รับทราบข้อมูล การดำเนินงาน ขององค์กร	จำนวน วัสดุ บำรุง ทั้ง ๑๗ วัสดุ บำรุง	๒๐,๐๐๐	๒๐,๐๐๐	๒๐,๐๐๐	๒๐,๐๐๐	๒๐,๐๐๐	ประชาชน สามารถรับรู้ ข่าวสาร อย่างทั่วถึง	การปฏิบัติงานที่มี ประสิทธิภาพ สะดวกและ รวดเร็ว	สำนักงานสถิติ
โครงการจัดทำ รายงานการ ควบคุมภายใน	เพื่อเป็นการ ตรวจสอบการ ทำงานของส่วน ราชการ	ทุกกองภายใน องค์การบริหาร ส่วนตำบล ยาง ตลาด	๕,๐๐๐	๕,๐๐๐	๕,๐๐๐	๕,๐๐๐	๕,๐๐๐	การรายงาน ข้อมูลการ ตรวจสอบ ภายในเห็นตาม กำหนด ระยะเวลา	การปฏิบัติงานที่มี ประสิทธิภาพ และมีคุณภาพ โปร่งใส	สำนักงานสถิติ

๕. ยุทธศาสตร์การพัฒนาด้านการบริหารจัดการองค์กร

๓.๑ แผนงานบริหารงานทั่วไป

โครงการ/กิจกรรม	วัตถุประสงค์	เป้าหมาย (ผลผลิตของโครงการ)	งบประมาณและที่ผ่านมา				ตัวชี้วัด (KPI)	ผลที่คาดว่าจะได้รับ	หน่วยงานที่รับผิดชอบ
			๒๕๖๖ (บาท)	๒๕๖๗ (บาท)	๒๕๖๘ (บาท)	๒๕๖๙ (บาท)			
๒๖ โครงการส่งเสริมข้อมูลข่าวสารด้านการเงินการคลัง พืชฯ และทรัพย์สินฯ ของ อบต. และการรับรู้เรื่องเริ่มเกี่ยวกับ การเงินการคลัง	เพื่อเป็นการส่งเสริมข้อมูลข่าวสารด้านการเงินการคลัง พืชฯ และทรัพย์สินฯ ของ อบต. และการรับรู้เรื่องเริ่มเกี่ยวกับ การเงินการคลัง	จำนวนหมู่บ้านทั้ง ๑๗ หมู่บ้าน	๒๐,๐๐๐	๒๐,๐๐๐	๒๐,๐๐๐	๒๐,๐๐๐	ประชาชนสามารถรับรู้ข่าวสารอย่างทั่วถึง	การปฏิบัติงานที่มีประสิทธิภาพ สะดวกและรวดเร็ว	กองคลัง
๒๗ โครงการฝึกอบรมส่งเสริม ทักษะบุคลากร อบต. ในการบริหารจัดการ	เพื่อพัฒนาประสิทธิภาพของบุคลากร อบต. ในการบริหารจัดการ	คณะผู้บริหาร สมาชิกสภาฯ และพนักงานส่วนตำบล อบต. ยางตลาด	๑๕๐,๐๐๐	๑๕๐,๐๐๐	๑๕๐,๐๐๐	๑๕๐,๐๐๐	สามารถเพิ่มประสิทธิภาพในด้านการบริหารจัดการบ้านเมืองที่ดี ของคณะผู้บริหาร อบต. สมาชิกสภาฯ และพนักงานส่วนตำบล อบต. ยางตลาด	ผู้เข้ารับการฝึกอบรมมีความรู้ ความเข้าใจ เกี่ยวกับกระบวนการดำเนินงาน ได้ และนำมาใช้ปรับปรุงแก้ไข ปัญหาในพื้นที่	กองช่าง

ยุทธศาสตร์การพัฒนาด้านการบริหารจัดการองค์กร
๗.๑ แผนงานบริหารงานทั่วไป

โครงการ/ กิจกรรม	วัตถุประสงค์	เป้าหมาย (ผลผลิตของ โครงการ)	งบประมาณและที่ผ่านมา				ตัวชี้วัด (KPI)	ผลที่คาดว่าจะ ได้รับ	หน่วยงาน ที่รับผิดชอบ
			๒๕๖๖ (บาท)	๒๕๖๗ (บาท)	๒๕๖๘ (บาท)	๒๕๖๙ (บาท)			
๕๔ โครงการอบรม ให้ความรู้ด้าน กฎหมายแก่ผู้นำ หมู่บ้านและ ประชาชน	เพื่อให้เกิดความรู้ ความเข้าใจใน เรื่องกฎหมาย ที่เกี่ยวข้อง	ผู้นำหมู่บ้าน และชุมชนทั้ง ๑๗ หมู่บ้าน	๑๕,๐๐๐	๑๕,๐๐๐	๑๕,๐๐๐	๑๕,๐๐๐	ประชาชนมี ความรู้ความ เข้าใจในเรื่องของ กฎหมาย	สำนักงานปลัด	
๕๕ โครงการเชิญ วิทยากรมา อบรมเรื่อง องค์การบริหาร ส่วนตำบล ตลิ่ง	เพื่อเป็นขวัญและ กำลังใจให้ พนักงานของ องค์การบริหาร ส่วนท้องถิ่น	ข้าราชการ/ พนักงานจ้าง สุจริต	๑๕,๐๐๐	๑๕,๐๐๐	๑๕,๐๐๐	๑๕,๐๐๐	ข้าราชการ/ พนักงาน/สุจริต มีความมุ่งมั่นใน การปฏิบัติงานที่ สามารถ มอบความเต็ม ใจเสียสละ	สำนักงานปลัด	
๕๖ โครงการ ดำเนินการจัดทำ บัญชีระบบ (e-LAAS)	เพื่อเป็นค่าใช้จ่าย ในการจัดทำ บัญชี คอมพิวเตอร์ รวมเครื่อง คอมพิวเตอร์ ความพร้อม ในการใช้ (e-LAAS)	จัดทำบัญชี ด้วยระบบ (e-LAAS)	๑๐,๐๐๐	๑๐,๐๐๐	๑๐,๐๐๐	๑๐,๐๐๐	ระบบบัญชี เป็นปัจจุบัน สามารถ ตรวจสอบได้ ตรงต่อ	กองคลัง	

ยุทธศาสตร์การพัฒนาระบบการบริหารจัดการองค์กร

๗.๘ แผนงานบริหารงานทั่วไป

โครงการ/กิจกรรม	วัตถุประสงค์	เป้าหมาย (ผลผลิตของโครงการ)	งบประมาณและที่ผ่านมา					ตัวชี้วัด (KPI)	ผลที่คาดว่าจะได้รับ	หน่วยงานที่รับผิดชอบ
			๒๕๖๖ (บาท)	๒๕๖๗ (บาท)	๒๕๖๘ (บาท)	๒๕๖๙ (บาท)	๒๕๗๐ (บาท)			
โครงการศึกษาศึกษาวิจัยเชิงปฏิบัติการส่วนท้องถิ่นขององค์กรบริหารส่วนตำบล	เพื่อเป็นเครื่องมือช่วยปฏิบัติงาน/วิจัยเชิงปฏิบัติการ/พนักงาน/ลูกจ้าง	ข้าราชการ/พนักงาน/ลูกจ้าง	๒๐,๐๐๐	๒๐,๐๐๐	๒๐,๐๐๐	๒๐,๐๐๐	๒๐,๐๐๐	ความมุ่งมั่นในการปฏิบัติงานที่อย่างเต็มประสิทธิภาพ	เป็นแบบอย่างที่ดีสำหรับองค์กร	สำนักปลัด
โครงการอบรมความรู้ด้านกฎหมายแก่ผู้ปฏิบัติงานและประชาชน	เพื่อให้ผู้มีอำนาจและประชาชนมีความรู้เรื่องกฎหมาย	ประชาชน ทั้ง ๑๗ หมู่บ้านและผู้นำ	๒๐,๐๐๐	๒๐,๐๐๐	๒๐,๐๐๐	๒๐,๐๐๐	ประชาชนมีความรู้/ความเข้าใจในเรื่องของกฎหมายมากยิ่งขึ้น	นำความรู้/เรื่อง ของกฎหมายมาใช้ในชีวิตประจำวัน อย่างเข้าใจ	สำนักงานส่งเสริมการศึกษานอกระบบและการศึกษาตามอัธยาศัย	สำนักปลัด
โครงการส่งเสริมและพัฒนาศักยภาพของหน่วยงาน	เพื่อให้เป็นไปตามระเบียบกฎหมาย	สมาชิกองค์การบริหารส่วนตำบล	๑๐,๐๐๐	๑๐,๐๐๐	๑๐,๐๐๐	๑๐,๐๐๐	เพิ่มประสิทธิภาพและความรู้ของสมาชิกสภา	เพิ่มประสิทธิภาพในการดำเนินงานอย่างมีประสิทธิภาพ	สำนักงานปลัด	สำนักปลัด

ยุทธศาสตร์การพัฒนาด้านการบริหารจัดการองค์กร

๗.๒ แผนงานรักษาความสงบภายใน

โครงการ/ กิจกรรม	วัตถุประสงค์	เป้าหมาย (ผลผลิตของ โครงการ)	งบประมาณและที่ผ่านมา				ตัวชี้วัด (KPI)	ผลที่คาดว่าจะ ได้รับ	หน่วยงาน ที่รับผิดชอบ
			๒๕๖๖ (บาท)	๒๕๖๗ (บาท)	๒๕๖๘ (บาท)	๒๕๖๙ (บาท)			
โครงการ ฝึกอบรม อปพร.	เพื่อเป็นการ บริหารจัดการ บุคลากรและ เป็นศูนย์ อปพร. ต้นแบบ.	ศูนย์ อปพร. อบต. บางตลาด	๑๖๕,๐๐๐	๑๖๕,๐๐๐	๑๖๕,๐๐๐	๑๖๕,๐๐๐	ร้อยละ ๘๐ มีการฝึก บทบาท อปพร. ขององค์กร	เพิ่มประสิทธิภาพ ของบุคลากรให้ ตระหนักถึงหน้าที่ และความ รับผิดชอบ	สำนักปลัด
โครงการ ศูนย์ แสดงพลังของ อปพร. หรือพีอี สวนสนาม	เพื่อสร้างขวัญ กำลังใจแก่ อปพร.	อปพร. อบต. บางตลาด	๑๕,๐๐๐	๑๕,๐๐๐	๑๕,๐๐๐	๑๕,๐๐๐	สามารถเพิ่ม ศักยภาพ บุคลากร อปพร.	กิจกรรมมี แสดงออกถึงความรู้สึก รักสามัคคี ในหน่วยงานและ ตระหนักถึงความ รับผิดชอบต่อ ต่อหน้าที่	สำนักปลัด
โครงการ ฝึกซ้อม แผนปฏิบัติ การ ในการป้องกัน และบรรเทา สาธารณภัย	เพื่อเป็นการ เตรียมพร้อมใน การป้องกันและ บรรเทา สาธารณภัย	สมาชิก อปพร. และทีมกู้ชีพ กู้ภัยของ อบต. บางตลาด	๑๕,๐๐๐	๑๕,๐๐๐	๑๕,๐๐๐	๑๕,๐๐๐	มีความรู้ ความเข้าใจ ในกระบวนการ ปฏิบัติงานได้ อย่างมี ประสิทธิภาพ	ประชาชนมีความ ปลอดภัยในชีวิต และทรัพย์สิน	สำนักปลัด

๓. ยุทธศาสตร์การพัฒนาด้านการบริหารจัดการองค์กร

๓.๒ แผนงานรักษาความสงบภายใน

โครงการ/กิจกรรม	วัตถุประสงค์	เป้าหมาย (ผลผลิตของโครงการ)	งบประมาณและที่ผ่านมา					ตัวชี้วัด (KPI)	ผลที่คาดว่าจะได้รับ	หน่วยงานที่รับผิดชอบ				
			๒๕๖๖ (บาท)	๒๕๖๗ (บาท)	๒๕๖๘ (บาท)	๒๕๖๙ (บาท)	๒๕๗๐ (บาท)							
โครงการอบรมและศึกษาดูงานของสมาชิก อบพร.	เพื่อเป็นการแลกเปลี่ยนเรียนรู้การทำงานกันขององค์กรอื่นๆ	สมาชิก อบพร. ๑๖๓. ยางพลาศ. จำนวน ๑๑๐ คน	๑๐๐,๐๐๐	๑๐๐,๐๐๐	๒๐๐,๐๐๐	๒๐๐,๐๐๐	๒๐๐,๐๐๐	๒๕๖๖ (บาท)	๒๕๖๗ (บาท)	๒๕๖๘ (บาท)	๒๕๖๙ (บาท)	๒๕๗๐ (บาท)	อปพร. นำความรู้มาปรับใช้ในการปฏิบัติงาน	สำนักงานสถิติ
โครงการจัดซื้อเครื่องครัว ความพร้อมในการปฏิบัติงาน	เพื่อจัดหาเครื่องครัว ความพร้อมในการปฏิบัติงาน	เพื่อจัดซื้อเครื่อง ทัพแหมยกตัว จำนวน ๑ เครื่อง มาติดตั้ง	๗๕,๐๐๐	๗๕,๐๐๐	๗๕,๐๐๐	๗๕,๐๐๐	๗๕,๐๐๐	๗๕,๐๐๐	๗๕,๐๐๐	๗๕,๐๐๐	๗๕,๐๐๐	๗๕,๐๐๐	มีครุภัณฑ์เพียงพอต่อการปฏิบัติงานและบริหารจัดการ	กองสวัสดิการสังคม

๗. ยุทธศาสตร์การพัฒนาด้านการบริหารจัดการองค์กร

๗.๓ แผนงานคณะและชุมชน

โครงการ/ กิจกรรม	วัตถุประสงค์	เป้าหมาย (ผลผลิต ของ โครงการ)	งบประมาณและที่ผ่านมา				ตัวชี้วัด (KPI)	ผลที่คาดว่าจะได้รับ	หน่วยงาน ที่รับผิดชอบ
			๒๕๖๖ (บาท)	๒๕๖๗ (บาท)	๒๕๖๘ (บาท)	๒๕๖๙ (บาท)			
โครงการ จัดท./จัดซื้อ รถบรรทุก ขยะมูลฝอย	เพื่อให้ สามารถ จัดเก็บขยะ ภายในชุมชน ได้อย่าง เพียงพอ	รถบรรทุก ขยะ มูลฝอย แบบอัตโนมัติ (ฮัดไฮโดรริก) ขนาด ๑๖ ตัน จำนวน ๑ คัน	๓๐๐,๐๐๐	๓,๐๐๐,๐๐๐	๗,๐๐๐,๐๐๐	๓,๐๐๐,๐๐๐	ปริมาณขยะ ในพื้นที่ได้รับ การนำไป กำจัด ร้อยละ ๘๐	ปัญหา ขยะค้าง ในชุมชนได้ ลด การแก้ไข อย่างต่อเนื่อง สามารถ จำนวนขยะ ค้างภายใน ชุมชนได้	กอง สวัสดิการ สังคม

ยุทธศาสตร์การพัฒนาด้านการบริหารจัดการองค์กร

๗.๔ แผนงานสร้างความเข้มแข็งของชุมชน

โครงการ/ กิจกรรม	วัตถุประสงค์	เป้าหมาย (ผลผลิตของ โครงการ)	งบประมาณและที่ผ่านมา				ตัวชี้วัด (KPI)	ผลที่คาดว่าจะได้รับ	หน่วยงาน ที่รับผิดชอบ
			๒๕๖๖ (บาท)	๒๕๖๗ (บาท)	๒๕๖๘ (บาท)	๒๕๖๙ (บาท)			
โครงการศึกษา ดูงานอัน เนื่องมาจาก พระราชดำริ	เพื่อให้ประชาชนและ เจ้าหน้าที่ อบต. บางตลาด ได้เ ศึกษาดูงานอัน เนื่องมาจาก พระราชดำริ ได้เห็น ตัวอย่างที่เป็น รูปธรรมในการ ผลักดัน รัชชญา เศรษฐกิจพอเพียงมา รับใช้	- ประชาชน ในเขตพื้นที่ที่ อบต. บางตลาด - พนักงาน เจ้าหน้าที่ที่ อบต. บางตลาด	๕๐๐,๐๐๐	๕๐๐,๐๐๐	๕๐๐,๐๐๐	๕๐๐,๐๐๐	สามารถ นำความรู้ ที่ได้จากศึกษาดู งานมาปรับใช้ ในการ ปฏิบัติงานและ การดำเนินงาน ชีวิตประจำวัน ได้	ประชาชนมี ความเป็นอยู่ ที่ดีขึ้น	สำนักงานสถิติ

ยุทธศาสตร์การพัฒนาด้านการบริหารจัดการองค์กร

๗.๕ แผนงานการศึกษาวัฒนธรรมและนวัตกรรม

โครงการ/ กิจกรรม	วัตถุประสงค์	เป้าหมาย (ผลผลิตของ โครงการ)	งบประมาณและที่ผ่านมา					ตัวชี้วัด (KPI)	ผลที่คาดว่าจะได้รับ	หน่วยงาน ที่รับผิดชอบ
			๒๕๖๖ (บาท)	๒๕๖๗ (บาท)	๒๕๖๘ (บาท)	๒๕๖๙ (บาท)	๒๕๗๐ (บาท)			
๓ โครงการ สนับสนุน การจัดงาน รัฐพิธี ประจำปี ของวิสาหกิจ ปกครองอำเภอ ยางตลาด	เพื่อสนับสนุนการจัดงาน รัฐพิธี ประจำปี ของวิสาหกิจ ปกครองอำเภอ ยางตลาด	การจัดงาน รัฐพิธี ประจำปี ของวิสาหกิจ ปกครองอำเภอ ยางตลาด	๓๐,๐๐๐	๓๐,๐๐๐	๓๐,๐๐๐	๓๐,๐๐๐	๓๐,๐๐๐	การจัดงาน รัฐพิธี เป็นไปด้วย ความ เรียบร้อย	ทำให้ประชาชนอำเภอ ยางตลาด ได้แสดงออกถึงความ จงรักภักดีต่อสถาบัน พระมหากษัตริย์ และ แสดงความจงรักภักดี ความสามัคคี	- อบต. ยางตลาด - ศึกษาร ปกครอง อำเภอ ยางตลาด
๔ โครงการจัดงาน ประเพณี บุญดูเฒ่า ประจำปี ประจําปี	เพื่อสนับสนุน งบประมาณในการ จัดงานประเพณี บุญดูเฒ่า เพื่อเป็นการรักษา ขนบธรรมเนียม ประเพณีที่ดำรงซึ่ง สืบทอดกันมาแต่ โบราณ และ ส่งเสริมการ ท่องเที่ยว ของอำเภอ ยางตลาด	การจัดงาน บุญดูเฒ่า เพื่อเป็นการรักษา ขนบธรรมเนียม ประเพณีที่ดำรงซึ่ง สืบทอดกันมาแต่ โบราณ และ ส่งเสริมการ ท่องเที่ยว ของอำเภอ ยางตลาด	๒๐,๐๐๐	๒๐,๐๐๐	๒๐,๐๐๐	๒๐,๐๐๐	๒๐,๐๐๐	การจัดงาน ประเพณี บุญ ดูเฒ่า เป็นไป ด้วย ความ เรียบร้อย	เป็นการสืบสาน ประเพณีอันดีงาม และส่งเสริม ท่องเที่ยวของอำเภอ ยางตลาด จังหวัด กาฬสินธุ์ ประชาชน ในพื้นที่ได้มีช่องทาง ในการประชาสัมพันธ์ และจำหน่ายผลิตภัณฑ์ OTOP สร้างรายได้	- อบต. ยางตลาด - ศึกษาร ปกครอง อำเภอ ยางตลาด

๗. ยุทธศาสตร์การพัฒนาตามการบริหารจัดการองค์กร
๗.๒ แผนงานอุตสาหกรรมและภาษี

โครงการ/ กิจกรรม	วัตถุประสงค์	เป้าหมาย (ผลผลิตของ โครงการ)	งบประมาณและที่ผ่านมา				ตัวชี้วัด (KPI)	ผลที่คาดว่าจะ ได้รับ	หน่วยงาน ที่รับผิดชอบ
			๒๕๖๖ (บาท)	๒๕๖๗ (บาท)	๒๕๖๘ (บาท)	๒๕๖๙ (บาท)			
๑๕ โครงการ ทางและจัดตั้ง ฝั่งชุมชน	เพื่อให้ อบต. บางตลาด มีบริการ จัดทำถังชุมชน ใช้ในการพัฒนา อย่างมี ประสิทธิภาพ	ชุมชนในเขต พื้นที่ อบต. บางตลาด ๑๗ หมู่บ้าน	๒๐,๐๐๐	๒๐,๐๐๐	๒๐,๐๐๐	๒๐,๐๐๐	สามารถใช้งานได้ ชุมชนบริการ จัดการชุมชน และ งบประมาณ การพัฒนา ชุมชนได้ อย่างมี ประสิทธิภาพ	กองช่าง	
๑๐๐ โครงการ จัดตั้ง คำพืด แนวเขต การปกครอง อบต. บางตลาด	เพื่อข้อมูลใน การจัดตั้งภาษี ได้อย่างมี ประสิทธิภาพ และเพื่อมีข้อมูล สำหรับใช้บริหาร พัฒนา	ชุมชนในเขต พื้นที่ อบต. บางตลาด ๑๗ หมู่บ้าน	๒๐,๐๐๐	๒๐,๐๐๐	๒๐,๐๐๐	๒๐,๐๐๐	มีข้อมูลเพื่อใช้ในการ การพัฒนาได้ ยิ่งขึ้น และมี รายได้เพิ่มขึ้น	ส่วนการคลัง พื้นที่ได้อย่าง ชัดเจน	

ยุทธศาสตร์การพัฒนาสำนักงานการบริหารจัดการองค์การ

๗.๑ แผนงานอุตสาหกรรมและการโยธา

โครงการ/ กิจกรรม	วัตถุประสงค์	เป้าหมาย (ผลผลิต ของ โครงการ)	งบประมาณและที่ผ่านมา				ตัวชี้วัด (KPI)	ผลที่คาดว่าจะได้รับ	หน่วยงาน ที่รับผิดชอบ
			๒๕๖๖ (บาท)	๒๕๖๗ (บาท)	๒๕๖๘ (บาท)	๒๕๗๐ (บาท)			
โครงการ จัดซื้อรถ กระเช้าไฟฟ้า	เพื่อให้บริการ ประชาชนใน การซ่อมแซม ระบบไฟฟ้า สองทาง และ เพื่อรองรับ กรณี ต้องการใช้รถ กระเช้าไฟฟ้า	จัดซื้อรถ กระเช้า ไฟฟ้า จำนวน ๑ คัน	๒,๕๐๐,๐๐๐	๒,๕๐๐,๐๐๐	๒,๕๐๐,๐๐๐	๒,๕๐๐,๐๐๐	สามารถเพิ่ม ประสิทธิภาพ และเพิ่ม ประสิทธิภาพใน การปฏิบัติงาน	เพิ่ม ประสิทธิภาพ และความ ปลอดภัยแก่ ผู้ปฏิบัติงาน และวิธีการ ซ่อมแซม ระบบไฟฟ้า ของชุมชน	กองช่าง

ยุทธศาสตร์การพัฒนาด้านการบริหารจัดการองค์กร

๗.๗ แผนงานการเกษตร

โครงการ/ กิจกรรม	วัตถุประสงค์	เป้าหมาย (ผลผลิตของ โครงการ)	งบประมาณและที่ผ่านมา				ตัวชี้วัด (KPI)	ผลที่คาดว่าจะได้รับ	หน่วยงาน ที่รับผิดชอบ
			๒๕๖๖ (บาท)	๒๕๖๗ (บาท)	๒๕๖๘ (บาท)	๒๕๖๙ (บาท)			
๒ โครงการ จัดซื้อเครื่อง ตัดหญ้าแบบ รถเข็น	เพื่อจัดหา เครื่องมือใช้ ความพร้อมใช้ การปฏิบัติงาน	เพื่อจัดซื้อรถตัด หญ้าแบบรถเข็น จำนวน ๒ เครื่อง	๕๐,๐๐๐	๕๐,๐๐๐	๕๐,๐๐๐	๕๐,๐๐๐	การปฏิบัติงาน มีประสิทธิภาพ เกิดประโยชน์ ต่อประชาชน สูงสุด	มีครุภัณฑ์ เพียงพอต่อ การปฏิบัติงาน และให้บริการ ประชาชน	กอง สวัสดิการ สังคม

๓.๘ แผนงบประมาณกลาง

โครงการ/กิจกรรม	วัตถุประสงค์	เป้าหมาย (ผลผลิตของโครงการ)	งบประมาณและที่ผ่านมา					ตัวชี้วัด (KPI)	ผลที่คาดว่าจะได้รับ	หน่วยงานที่รับผิดชอบ
			๒๕๖๖ (บาท)	๒๕๖๗ (บาท)	๒๕๖๘ (บาท)	๒๕๖๙ (บาท)	๒๕๗๐ (บาท)			
โครงการจ่ายเงินสมทบกองทุนบ้านเกิดบ้านบุญ	เพื่อจ่ายเป็นเงินสมทบกองทุนบ้านเกิดบ้านบุญ	สมทบกองทุนบ้านเกิดบ้านบุญ	๖๐๐,๐๐๐	๖๐๐,๐๐๐	๖๐๐,๐๐๐	๖๐๐,๐๐๐	๖๐๐,๐๐๐	อ.บ.ค.ยางตลาด สมทบกองทุนบ้านเกิดบ้านบุญ	อ.บ.ค.ยางตลาด สมทบกองทุนบ้านเกิดบ้านบุญ	สำนักงบบุคลากร
โครงการจ่ายเงินส่วนท้องถิ่น	จ่ายราชการส่วนท้องถิ่น	ข้าราชการส่วนท้องถิ่น						อ.บ.ค.ยางตลาด ข้าราชการส่วนท้องถิ่น	อ.บ.ค.ยางตลาด ข้าราชการส่วนท้องถิ่น	สำนักงบบุคลากร
โครงการจ่ายเงินบ้านเกิดบ้านบุญ	และเงินบ้านเกิดบ้านบุญ	และเงินบ้านเกิดบ้านบุญ						อ.บ.ค.ยางตลาด บ้านเกิดบ้านบุญ	อ.บ.ค.ยางตลาด บ้านเกิดบ้านบุญ	สำนักงบบุคลากร
โครงการจ่ายเงินลูกจ้างประจำ	ลูกจ้างประจำ	ลูกจ้างประจำ						อ.บ.ค.ยางตลาด ลูกจ้างประจำ	อ.บ.ค.ยางตลาด ลูกจ้างประจำ	สำนักงบบุคลากร
โครงการจ่ายเงินสมทบกองทุน	เพื่อจ่ายเป็นเงินสมทบกองทุน	สมทบกองทุน	๓๕๐,๐๐๐	๓๕๐,๐๐๐	๓๕๐,๐๐๐	๓๕๐,๐๐๐	๓๕๐,๐๐๐	อ.บ.ค.ยางตลาด สมทบกองทุน	อ.บ.ค.ยางตลาด สมทบกองทุน	สำนักงบบุคลากร
โครงการจ่ายเงินลูกจ้าง	ลูกจ้าง	ลูกจ้าง						อ.บ.ค.ยางตลาด ลูกจ้าง	อ.บ.ค.ยางตลาด ลูกจ้าง	สำนักงบบุคลากร

ยุทธศาสตร์การพัฒนาระบบการบริหารจัดการองค์กร

๓.๘ แผนงานงบกลาง

โครงการ/กิจกรรม	วัตถุประสงค์	เป้าหมาย (ผลผลิตของ โครงการ)	งบประมาณและที่ผ่านมา					ตัวชี้วัด (KPI)	ผลที่คาดว่าจะ จะได้รับ	หน่วยงาน รับผิดชอบ
			๒๕๖๖ (บาท)	๒๕๖๗ (บาท)	๒๕๖๘ (บาท)	๒๕๖๙ (บาท)	๒๕๗๐ (บาท)			
๕ โครงการจ่ายเงิน สมทบกองทุนเงิน ทดแทน	เพื่อจ่ายเงิน สมทบกองทุน เงินทดแทน	สมทบกองทุน	๕๐,๐๐๐	๕๐,๐๐๐	๕๐,๐๐๐	๕๐,๐๐๐	๕๐,๐๐๐	อัตร. อย่างต่อเนื่อง สัมฤทธิ์ผล ตามกฎหมาย	สำนัก-สถิติ	
๖ โครงการจ่ายเงิน สมทบกองทุน หลักประกัน สุขภาพ อ.ต.ย.งต.ลาด	จ่ายเงินสมทบ กองทุน หลักประกัน สุขภาพ อ.ต.ย.งต.ลาด	สมทบกองทุน หลักประกัน สุขภาพ อ.ต.ย.งต.ลาด ร้อยละ ๕๐	๕๐๐,๐๐๐	๕๐๐,๐๐๐	๕๐๐,๐๐๐	๕๐๐,๐๐๐	๕๐๐,๐๐๐	อัตร. อย่างต่อเนื่อง สัมฤทธิ์ผล หลักประกัน สุขภาพ ครบถ้วน	ประสาน ได้รับ ประโยชน์จาก หลักประกัน สุขภาพ สังคม	

รายละเอียดโครงการพัฒนา

แผนพัฒนาท้องถิ่น (พ.ศ. ๒๕๖๒ - ๒๕๗๐)

องค์การบริหารส่วนตำบลยางตลาด อำเภอขามเฒ่า จังหวัดกาฬสินธุ์

ยุทธศาสตร์จังหวัดที่ ๔ พัฒนาการบริการจัดการภาครัฐตามหลักธรรมาภิบาล
 ยุทธศาสตร์การพัฒนาของ อบท.ในเขตจังหวัดที่ ๗ การรักษาความมั่นคงภายใน และพัฒนาระบบบริหาร ภายใต้การบริหารงานบ้านเมืองที่ดี
 ๔. ยุทธศาสตร์การพัฒนาด้านการป้องกันและปราบปรามการทุจริต คอร์รัปชั่นอย่างยั่งยืน

๔.๑ แผนงานบริหารงานทั่วไป

โครงการ/กิจกรรม	วัตถุประสงค์	เป้าหมาย (ผลผลิตของโครงการ)	งบประมาณและที่ผ่านมา				ตัวชี้วัด (KPI)	ผลที่คาดว่าจะได้รับ	หน่วยงานที่รับผิดชอบ
			๒๕๖๖ (บาท)	๒๕๖๗ (บาท)	๒๕๖๘ (บาท)	๒๕๖๙ (บาท)			
โครงการฝึกอบรมป้องกันมิจฉาชีพ บุคลากรทุจริต บุคลากรสำนักงาน พนักงาน ในการปฏิบัติงาน ตามหลัก ธรรมาภิบาล	เพื่อสร้างจิตสำนึก ให้แก่พนักงาน เจ้าหน้าที่ อบต.ยางตลาด ในการปฏิบัติงาน	พนักงาน เจ้าหน้าที่ อบต. ยางตลาด	๒๐,๐๐๐	๒๐,๐๐๐	๒๐,๐๐๐	๒๐,๐๐๐	การปฏิบัติงาน มีความโปร่งใส สามารถ ตรวจสอบได้	บุคลากร ปฏิบัติงาน ให้พนักงานมี ทัศนคติที่ดี และปฏิบัติงาน ตามหลัก ธรรมาภิบาล	สำนักงาน ที่รับผิดชอบ
โครงการสร้าง เครือข่ายป้องกัน และปราบปราม การทุจริต คอร์รัปชั่นภายใน องค์กร	เพื่อสร้างเครือข่าย ในการปฏิบัติงาน เน้นการปรับปรุง กระบวนการ ให้มีความเป็นธรรม โปร่งใส ประหยัด และมีประสิทธิภาพ	พนักงาน เจ้าหน้าที่ อบต. ยางตลาด	๒๐,๐๐๐	๒๐,๐๐๐	๒๐,๐๐๐	๒๐,๐๐๐	การปฏิบัติงาน มีความโปร่งใส สามารถ ตรวจสอบได้	ประชาชนได้รับ ประโยชน์สูงสุด	สำนักปลัด

รายละเอียดโครงการพัฒนา
ที่นำมาจากแผนพัฒนาหมู่บ้าน
และแผนพัฒนาชุมชน

๑. ยุทธศาสตร์การพัฒนาด้านโครงสร้างพื้นฐาน
๑.๑ แผนงานอุตสาหกรรมและกาสิโน

ที่	โครงการ/ กิจกรรม	วัตถุประสงค์	เป้าหมาย (ผลผลิตของ โครงการ)	งบประมาณและที่ผ่านมา					ตัวชี้วัด (KPI)	ผลที่คาดว่าจะ ได้รับ	หน่วยงาน ที่ รับผิดชอบ	
				๒๕๖๖ (บาท)	๒๕๖๗ (บาท)	๒๕๖๘ (บาท)	๒๕๖๙ (บาท)	๒๕๗๐ (บาท)				
๑	โครงการ ก่อสร้าง ถนน คสล. (สายหน้าเมรุ) บ้านวังบัว หมู่ที่ ๖	เพื่อให้ ประชาชน ในพื้นที่สะดวก ในการเดินทาง สัญจร	กว้าง ๔ ม. ยาว ๒๐๐ ม. หน้า ๑.๓๕ ม. ไหล่ทางสูง ไม่น้อยกว่า ๑.๒๐ ม.	๕๐๐,๐๐๐	๕๐๐,๐๐๐	๕๐๐,๐๐๐	๕๐๐,๐๐๐	๕๐๐,๐๐๐	๕๐๐,๐๐๐	ความยาวของ ถนน คสล. อยู่ในความ รับผิดชอบของ อบต. ได้ มาตรฐานทาง หลวงท้องถิ่น ร้อยละ ๒๕	ประชาชน สะดวก ในการ เดินทาง สัญจรและ มีความ ปลอดภัย	กองช่าง
๒	โครงการ ก่อสร้าง ถนน คสล. สายใต้ของ ประชารัฐ บ้านวังบัว หมู่ที่ ๘	เพื่อให้เกิดความ สะดวกในการ เดินทางสัญจร	กว้าง ๔ ม. ยาว ๘๐๐ ม. หน้า ๑.๓๕ ม. ปริมาณสูง ไม่น้อยกว่า ๓๕๐ ซม. ม.	๑,๐๐๐,๐๐๐	๑,๐๐๐,๐๐๐	๑,๐๐๐,๐๐๐	๑,๐๐๐,๐๐๐	๑,๐๐๐,๐๐๐	๑,๐๐๐,๐๐๐	ความยาว ของถนน คสล. อยู่ในความ รับผิดชอบของ อบต. และ มาตรฐานทาง หลวงท้องถิ่น ร้อยละ ๒๕	ประชาชน สะดวก ในการ เดินทาง สัญจรและ มีความ ปลอดภัย	กองช่าง

๑. ยุทธศาสตร์การพัฒนาด้านโครงสร้างพื้นฐาน
๑.๑ แผนงานอุตสาหกรรมและการโยธา

ที่	โครงการ/กิจกรรม	วัตถุประสงค์	เป้าหมาย (ผลผลิตของโครงการ)	งบประมาณและที่ผ่านมา					ตัวชี้วัด (KPI)	ผลที่คาดว่าจะได้รับ	หน่วยงานที่รับผิดชอบ		
				๒๕๖๐ (บาท)	๒๕๖๑ (บาท)	๒๕๖๒ (บาท)	๒๕๖๓ (บาท)	๒๕๖๔ (บาท)					
๕	โครงการซ่อมแซมถนน กสค. ภายในหมู่บ้านสว่างอารมณ์ หมู่ที่ ๑๑	เพื่อให้ประชาชนสะดวกในการเดินทางสัญจร	กว้าง ๕ ม. ยาว ๗๓๐ ม. หน้า ๐.๑๕ ม.	๑,๘๐๐,๐๐๐	๑,๘๐๐,๐๐๐	๑,๘๐๐,๐๐๐	๑,๘๐๐,๐๐๐	๑,๘๐๐,๐๐๐	๑,๘๐๐,๐๐๐	๑,๘๐๐,๐๐๐	ความยาวของถนนที่สร้างใหม่	ประชาชนสะดวกในการเดินทางสัญจรและมีความปลอดภัย	กองช่าง
๕	โครงการก่อสร้างถนนดินเพื่อการเกษตรเพื่อประชาชนที่ประสบความเดือดร้อน	เพื่อให้ประชาชนที่อยู่ในพื้นที่สะดวกในการเดินทางสัญจร	กว้าง ๔ ม. ยาว ๑,๕๐๐ ม. หน้า ๐.๑๕ ม. งบประมาณน้อยกว่า ๑.๒๐ ม.	๓,๓๐๐,๐๐๐	๓,๓๐๐,๐๐๐	๓,๓๐๐,๐๐๐	๓,๓๐๐,๐๐๐	๓,๓๐๐,๐๐๐	๓,๓๐๐,๐๐๐	๓,๓๐๐,๐๐๐	ความยาวของถนนที่สร้างใหม่	ประชาชนสะดวกในการเดินทางสัญจรและมีความปลอดภัย	กองช่าง

ยุทธศาสตร์การพัฒนาด้านโครงสร้างพื้นฐาน

๑.๑ แผนงานอุตสาหกรรมและการโยธา

โครงการ/ กิจกรรม	วัตถุประสงค์	เป้าหมาย (ผลผลิตของ โครงการ)	งบประมาณและที่ผ่านมา				ตัวชี้วัด (KPI)	ผลที่คาดว่าจะ ได้รับ	หน่วยงาน ที่ รับผิดชอบ
			๒๕๖๖ (บาท)	๒๕๖๗ (บาท)	๒๕๖๘ (บาท)	๒๕๖๙ (บาท)			
โครงการ ก่อสร้าง ถนน คสล. จาก ๓๑ - ลำพวย ไปตลอด บ้านช่องสี หมูที่ ๑๓	เพื่อให้ ประชาชน สะดวกในการ เดินทางสู่จุด ปลายทาง	กว้าง ๕ ม. ยาว ๓๐๐ ม. หนา ๑.๑๕ ม. ไหล่ทางลูกรัง ไม่น้อยกว่า ๐.๒๐ ม.	๑,๘๐๐,๐๐๐	๑,๘๐๐,๐๐๐	๑,๘๐๐,๐๐๐	๑,๘๐๐,๐๐๐	ความยาว ของถนน ที่สร้างขึ้น มีความ รับน้ำหนัก ของ อปท. และได้ มาตรฐาน ทางหลวง ท้องถิ่น ร้อยละ ๑๕	ประชาชน สะดวก ในการ เดินทาง สู่จุดรวม และ มีตรา ปลอดภัย	กองช่าง
โครงการ ก่อสร้างถนน คสล. ๓.๓ ไปหนองจาม บ้านช่องสี หมูที่ ๑๓	เพื่อให้ ประชาชน สะดวกในการ เดินทางสู่จุด ปลายทาง	กว้าง ๕ ม. ยาว ๒,๐๐๐ ม. หนา ๑.๑๕ ม. ไหล่ทางลูกรัง ไม่น้อยกว่า ๐.๒๐ ม.	๖,๒๐๐,๐๐๐	๖,๒๐๐,๐๐๐	๖,๒๐๐,๐๐๐	๖,๒๐๐,๐๐๐	ความยาว ของถนน ที่สร้างขึ้น มีความ รับน้ำหนัก ของ อปท. และได้ มาตรฐาน ทางหลวง ท้องถิ่น ร้อยละ ๑๕	ประชาชน สะดวก ในการ เดินทาง สู่จุดรวม และ มีตรา ปลอดภัย	กองช่าง

๖. ยุทธศาสตร์การพัฒนาด้านโครงสร้างพื้นฐาน

๑-๑ แผนงบประมาณและค่าจ้างโยธา

ที่	โครงการ/กิจกรรม	วัตถุประสงค์	เป้าหมาย (ผลผลิตของโครงการ)	งบประมาณและที่ผ่านมา				ตัวชี้วัด (KPI)	ผลที่คาดว่าจะได้รับ	หน่วยงานที่รับผิดชอบ
				๒๕๖๖ (บาท)	๒๕๖๗ (บาท)	๒๕๖๘ (บาท)	๒๕๖๙ (บาท)			
๑๘	โครงการก่อสร้างระบบชล. ๕.๓๓ ไปสู่น้ำในอ่างสูบน้ำส่งซีพีที ๑๓	เพื่อไว้ใช้ประโยชน์ในการเพิ่มทางสัญจรในบึงยี่เป็ง	กว้าง ๔ ม. ยาว ๒,๑๐๐ ม. ทบมา ๐.๑๕ ม. เพื่อทางสัญจรในบึงยี่เป็ง ๐.๒๐ ม.	๔,๕๐๐,๐๐๐	๔,๕๐๐,๐๐๐	๔,๕๐๐,๐๐๐	๔,๕๐๐,๐๐๐	ความยาวของถนนสุกตั้งอยู่ในความถี่, มีคอกของ อภ.ต. และใต้มาตรฐานทางหลวงท้องถิ่น ร้อยละ ๒๕	ประชาชนจะได้ใน การเดิน ทางสัญจร และ มี ความปลอดภัย	กองช่าง
๑๙	โครงการก่อสร้างระบบคอมพิวเตอร์เสริมเหล็กเชื่อมต่อระบบมาสร้างบ้านส่งซีพีที ๑๔	เพื่อไว้ใช้ประโยชน์ในการเพิ่มทางสัญจร	กว้าง ๔ ม. ยาว ๑๐๐ ม. ทบมา ๐.๑๕ ม. และมีเสาสูง	๑๕๓,๖๐๐	๑๕๓,๖๐๐	๑๕๓,๖๐๐	๑๕๓,๖๐๐	ความยาวของถนน, ครุส. อยู่ ใน ความถี่, มีคอกของ อ.บ.ต. และใต้มาตรฐานทางหลวงท้องถิ่น ร้อยละ ๒๕	ประชาชนจะได้ใน การเดิน ทาง	กองช่าง

ยุทธศาสตร์การพัฒนาตามโครงสร้างพื้นฐาน

๑.๑ แผนงานยุทธศาสตร์และการโยธา

ที่	โครงการ/กิจกรรม	วัตถุประสงค์	เป้าหมาย (ผลผลิตของโครงการ)	งบประมาณและที่ผ่านมา					ตัวชี้วัด (KPI)	ผลที่คาดว่าจะได้รับ	หน่วยงานที่รับผิดชอบ
				๒๕๖๖ (บาท)	๒๕๖๗ (บาท)	๒๕๖๘ (บาท)	๒๕๖๙ (บาท)	๒๕๗๐ (บาท)			
๐	โครงการก่อสร้าง ถนน คสล. รอบหนอง ประจบ บ้านดอนขุน หมื่นที่ ๑๖	เพื่อให้ ประชาชน สะดวกในการ เดินทางสู่จุด ประสงค์	กว้าง ๕ ม. ยาว ๘๐๐ ม. หนา ๐.๑๕ ม. ไม่มีขีปนาวุธ	๒,๐๐๐,๐๐๐	๒,๐๐๐,๐๐๐	๒,๐๐๐,๐๐๐	๒,๐๐๐,๐๐๐	๒,๐๐๐,๐๐๐	ความยาว ของถนน ดูการอยู่ใน ความ รับผิดชอบ ของ อบต. และได้ มาตรฐาน ทางหลวง ท้องถิ่น ร้อยละ ๒๕	ประชาชน สะดวกใน การเดินทาง สู่จุดประสงค์ ความ รับผิดชอบ	กองช่าง
๑๑	โครงการ ซ่อมแซม ถนน คสล. ภายใน หมู่บ้าน ไวยเจริญ หมู่ที่ ๑๘	เพื่อให้ ประชาชน สะดวกในการ เดินทางสู่จุด ประสงค์	กว้าง ๕ ม. ยาว ๕๐๐ ม. หนา ๐.๑๕ ม. ไม่มีขีปนาวุธ	๑,๕๐๐,๐๐๐	๑,๕๐๐,๐๐๐	๑,๕๐๐,๐๐๐	๑,๕๐๐,๐๐๐	๑,๕๐๐,๐๐๐	ความยาว ของถนน ดูการอยู่ใน ความ รับผิดชอบ ของ อบต. และได้ มาตรฐาน ทางหลวง ท้องถิ่น ร้อยละ ๒๕	ประชาชน สะดวกใน การเดินทาง สู่จุดประสงค์ มีความ รับผิดชอบ	กองช่าง

ยุทธศาสตร์การพัฒนาตามโครงสร้างพื้นฐาน

๑.๑ แผนงานเกษตรและชุมชน

ที่	โครงการ/กิจกรรม	วัตถุประสงค์	เป้าหมาย (ผลผลิตของโครงการ)	งบประมาณและที่ผ่านมา					ตัวชี้วัด (KPI)	ผลที่คาดว่าจะได้รับ	หน่วยงานที่รับผิดชอบ
				๒๕๖๖ (บาท)	๒๕๖๗ (บาท)	๒๕๖๘ (บาท)	๒๕๖๙ (บาท)	๒๕๗๐ (บาท)			
๒	โครงการก่อสร้างรางระบายน้ำบ้านเปลือยหมู่ที่ ๕	เพื่อเป็นการระบายน้ำและป้องกันน้ำท่วมซึ่งอย่างมีประสิทธิภาพ	แบริดจ์คอนกรีต กว้าง ๐.๕๐x๐.๕๐ ม. ยาว ๘๐๐ ม.	๓๐๐,๐๐๐	๓๐๐,๐๐๐	๓๐๐,๐๐๐	๓๐๐,๐๐๐	๓๐๐,๐๐๐	ความยาวของรางระบายน้ำเป็นไปตามแบบที่ อบต. กำหนด	เพื่อใช้รับน้ำไหลได้สะดวกและป้องกันน้ำท่วมซึ่งภายในหมู่บ้าน	กองช่าง
๓	โครงการก่อสร้างรางระบายน้ำสายกลางหมู่บ้านสว่างอารมณ์ หมู่ที่ ๑๑	เพื่อเป็นการระบายน้ำและป้องกันน้ำท่วมซึ่งอย่างมีประสิทธิภาพ	กอลีธูธูปูนหนา ๐.๔๐ x ๐.๔๐ ม. ยาว ๑,๑๕๐ ม.	๑,๒๐๐,๐๐๐	๑,๒๐๐,๐๐๐	๑,๒๐๐,๐๐๐	๑,๒๐๐,๐๐๐	๑,๒๐๐,๐๐๐	ความยาวของรางระบายน้ำเป็นไปตามแบบที่ อบต. กำหนด	เพื่อใช้รับน้ำไหลได้สะดวกและป้องกันน้ำท่วมทั้งภายในหมู่บ้าน	กองช่าง

ยุทธศาสตร์การพัฒนาด้านโครงสร้างพื้นฐาน

๑.๑ แผนงานถนนและชุมชน

ที่	โครงการ/ กิจกรรม	วัตถุประสงค์	เป้าหมาย (ผลผลิตของ โครงการ)	งบประมาณและปริมาณ					ตัวชี้วัด (KPI)	ผลที่คาดว่าจะ ได้รับ	หน่วยงาน ที่ รับผิดชอบ
				๒๕๖๖ (บาท)	๒๕๖๗ (บาท)	๒๕๖๘ (บาท)	๒๕๖๙ (บาท)	๒๕๗๐ (บาท)			
๑๔	โครงการ ก่อสร้าง ร่องระบายน้ำ ชุมชนภายใน บ้านสร้าง ถาวร หมู่ที่ ๑๓	เพื่อเป็นการ ระบายน้ำและ ป้องกันน้ำ ท่วมซึ่งยังมี ประสิทธิภาพ	ก่อสร้างเป็น ขนาด ๐.๕๐ x ๐.๕๐ ม. ยาว ๑๐๐ ม.	๑๐๐,๐๐๐	๑๐๐,๐๐๐	๑๐๐,๐๐๐	๑๐๐,๐๐๐	๑๐๐,๐๐๐	ความยาวของ ร่องระบายน้ำ เป็นไปตามสถิติ ในอดีต กำแพง ป้องกันน้ำ ท่วมบ้าน	เพื่อให้มีน้ำ ไหลได้ สะดวก และ ป้องกันน้ำ ท่วมซึ่ง ภายใน หมู่บ้าน	กองช่าง
๑๕	โครงการ ก่อสร้าง ร่องระบายน้ำ ภายใน หมู่บ้าน ตอนสูงเนิน หมู่ที่ ๑๒	เพื่อเป็นการ ระบายน้ำและ ป้องกันน้ำ ท่วมซึ่งยังมี ประสิทธิภาพ	ก่อสร้างเป็น ขนาด ๐.๕๐ x ๐.๕๐ ม. ยาว ๒,๐๐๐ ม.	๒,๐๐๐,๐๐๐	๒,๐๐๐,๐๐๐	๒,๐๐๐,๐๐๐	๒,๐๐๐,๐๐๐	๒,๐๐๐,๐๐๐	ความยาวของ ร่องระบายน้ำ เป็นไปตามสถิติ ในอดีต กำแพง ป้องกันน้ำ ท่วมบ้าน	เพื่อให้มีน้ำ ไหลได้ สะดวก และ ป้องกันน้ำ ท่วมซึ่ง ภายใน หมู่บ้าน	กองช่าง

ยุทธศาสตร์การพัฒนาด้านโครงสร้างพื้นฐาน

๑.๑ แผนงานเคหะและชุมชน

ที่	โครงการ/ กิจกรรม	วัตถุประสงค์	เป้าหมาย (ผลผลิตของ โครงการ)	งบประมาณและที่มา					ตัวชี้วัด (KPI)	ผลที่คาดว่าจะ จะได้รับ	หน่วยงาน ที่ รับผิดชอบ
				๒๕๖๖ (บาท)	๒๕๖๗ (บาท)	๒๕๖๘ (บาท)	๒๕๖๙ (บาท)	๒๕๗๐ (บาท)			
๖	โครงการวางท่อ ระบายน้ำ ตลอดเส้นทาง ส่งน้ำที่จะ ปลดปล่อย จากซอย ๑ - หัวปลาคู บ้านถ้องฮี หมู่ที่ ๑๓	เพื่อเป็นการ ระบายน้ำและ ป้องกันน้ำ ท่วมซึ่งยังมี ประสิทธิภาพ	วางท่อ คอนกรีต ขนาด ๑.๖๐ x ๑.๑๐ ม. พร้อมเสาแนว จำนวน ๖๕๐ ต้น	๖,๐๐๐,๐๐๐	๖,๐๐๐,๐๐๐	๖,๐๐๐,๐๐๐	๖,๐๐๐,๐๐๐	๖,๐๐๐,๐๐๐	ความยาว ของราง ระบายน้ำ เป็นไปตาม แบบที่ อบต. กำหนด	เพื่อให้ ไหลได้ สะดวกและ ป้องกันน้ำ ท่วมซึ่ง ภายใน หมู่บ้าน	กองช่าง
๗	โครงการ วางระบบท่อเมน ประปาขนาดใหญ่ บ้านถ้องฮี หมู่ที่ ๑๓	เพื่อเป็นการ วางท่อเมน ระบบ น้ำประปา	ท่อ PVC ขนาด ๔ นิ้ว ระยะทาง ๖,๒๐๐ ม.	๘,๐๐๐,๐๐๐	๘,๐๐๐,๐๐๐	๘,๐๐๐,๐๐๐	๘,๐๐๐,๐๐๐	๘,๐๐๐,๐๐๐	ประชาชน มีน้ำ อุปโภค- บริโภค	ประชาชน มีน้ำประปา ใช้บริการ อุปโภค- บริโภค	กองช่าง

ยุทธศาสตร์การพัฒนาด้านโครงสร้างพื้นฐาน

๑.๑ แผนงานเฉพาะและชุมชน

ที่	โครงการ/กิจกรรม	วัตถุประสงค์	เป้าหมาย (ผลผลิตของโครงการ)	งบประมาณและที่ผ่านมา					ตัวชี้วัด (KPI)	ผลที่คาดว่าจะได้รับ	หน่วยงานที่รับผิดชอบ
				๒๕๖๖ (บาท)	๒๕๖๗ (บาท)	๒๕๖๘ (บาท)	๒๕๖๙ (บาท)	๒๕๗๐ (บาท)			
๘	โครงการก่อสร้างห้องเรียนที่มีระบบปิดในชุมชนรอบหมู่บ้านบ้านฮ่องฮี หมู่ที่ ๑๕	เพื่อเป็นการขยายและป้องกันความปลอดภัยให้กับประชาชนที่มีปริมาณประสิทธิภาพ	กว้าง ๐.๒๐ x ๐.๒๐ ม. ยาว ๓,๐๐๐ ม. พร้อมบ่อน้ำ มีจำนวน ๑๕๐ บ่อ	๓,๐๐๐,๐๐๐	๓,๐๐๐,๐๐๐	๓,๐๐๐,๐๐๐	๓,๐๐๐,๐๐๐	๓,๐๐๐,๐๐๐	ความยาวของบ่อน้ำที่มีอยู่ในความควบคุมของ อบต.ได้มาตรฐานตามแบบที่ อบต. กำหนด	เพื่อให้การไหลของน้ำภายในหมู่บ้านไหลเข้าไหลออกสะดวกและน้ำไม่ท่วมขัง	กองช่าง
๙	โครงการปรับปรุงระบบระบายน้ำหมู่บ้านบ้านฮ่องฮี หมู่ที่ ๑๕	เพื่อให้ประชาชนที่ประสบปัญหาน้ำท่วมขังบริเวณบ้านฮ่องฮี หมู่ที่ ๑๕	ประมาณ ๓๕๐ ลิตร	๕,๐๐๐,๐๐๐	๕,๐๐๐,๐๐๐	๕,๐๐๐,๐๐๐	๕,๐๐๐,๐๐๐	๕,๐๐๐,๐๐๐	เป็นไปตามมาตรฐานระเบียบขนาดใหญ่	ประชาชนมีน้ำท่วมขังบริเวณบ้านฮ่องฮี	กองช่าง

ยุทธศาสตร์การพัฒนาด้านโครงสร้างพื้นฐาน

๑.๑ แผนงานเทพและชุมชน

ที่	โครงการ/กิจกรรม	วัตถุประสงค์	เป้าหมาย (ผลผลิตของโครงการ)	งบประมาณและที่ผ่านมา					ตัวชี้วัด (KPI)	ผลที่คาดว่าจะได้รับ	หน่วยงานที่รับผิดชอบ
				๒๕๖๖ (บาท)	๒๕๖๗ (บาท)	๒๕๖๘ (บาท)	๒๕๖๙ (บาท)	๒๕๗๐ (บาท)			
๑	โครงการก่อสร้างระบบระบายน้ำรอบหมู่บ้านบ้านดอยมุง หมู่ที่ ๑๖	เพื่อเป็นการระบายน้ำและป้องกันภัยน้ำท่วมซึ่งได้อย่างมีประสิทธิภาพ	กว้าง ๑.๕๐ x ๑.๕๐ ม. ยาว ๑,๕๐๐ ม. พร้อมปรับสันไม้ จำนวน ๑.๕๐ ปอ	๑,๕๐๐,๐๐๐	๑,๕๐๐,๐๐๐	๑,๕๐๐,๐๐๐	๑,๕๐๐,๐๐๐	๑,๕๐๐,๐๐๐	ความยาวของรางระบายน้ำที่อยู่ในความควบคุมของ อบต.ได้มาตรฐานตามแบบที่ อบต.กำหนด	เพื่อให้การไหลของน้ำภายในหมู่บ้านได้สะดวกและไม่มีน้ำขัง	กองช่าง

ยุทธศาสตร์การพัฒนาด้านโครงสร้างพื้นฐาน

๑.๑ แผนงานเขตและชุมชน

โครงการ/กิจกรรม	วัตถุประสงค์	เป้าหมาย (ผลผลิตของโครงการ)	งบประมาณและค่าใช้จ่าย					ตัวชี้วัด (KPI)	ผลที่คาดว่าจะได้รับ	หน่วยงานรับผิดชอบ
			๒๕๖๖ (บาท)	๒๕๖๗ (บาท)	๒๕๖๘ (บาท)	๒๕๖๙ (บาท)	๒๕๗๐ (บาท)			
โครงการขยายเขตไฟฟ้าแรงต่ำ สาย ๑๒๖ ๒ ป่าบ้านเงิน บ้านช่องอี หมู่ที่ ๑๓	ประชาชนมีไฟฟ้าใช้ได้อย่างทั่วถึง	ขยายเขตไฟฟ้าแรงต่ำ/ลดขยายเขตไฟฟ้าแรงส่งทางสาธารณะ ยาว ๓,๐๐๐ ม. จำนวน ๕๐ ต้น	๖๐๐,๐๐๐	๖๐๐,๐๐๐	๖๐๐,๐๐๐	๖๐๐,๐๐๐	๖๐๐,๐๐๐	ความยาวของถนนสายหลักที่มีความส่องสว่างระหว่างสายไฟฟ้า ๕๐ ม. ร้อยละ ๒๐	ประชาชนมีความสะดวกในการเดินทางสัญจรและลดภัยในชีวิตและทรัพย์สิน	กองช่าง
โครงการขยายเขตไฟฟ้าแรงต่ำสาย ๑๒๖ ป่าบ้านช่องอี หมู่ที่ ๑๓	ประชาชนมีไฟฟ้าใช้ได้อย่างทั่วถึง	ขยายเขตไฟฟ้าแรงต่ำ/ลดขยายเขตไฟฟ้าแรงส่งทางสาธารณะ ยาว ๕๕๐ ม. จำนวน ๖ ต้น	๘๐,๐๐๐	๘๐,๐๐๐	๘๐,๐๐๐	๘๐,๐๐๐	๘๐,๐๐๐	ความยาวของถนนสายหลักที่มีความส่องสว่างระหว่างสายไฟฟ้า ๕๐ ม. ร้อยละ ๒๐	ประชาชนมีความสะดวกในการเดินทางสัญจรและลดภัยในชีวิตและทรัพย์สิน	กองช่าง

๑. ยุทธศาสตร์การพัฒนาด้านโครงสร้างพื้นฐาน

๑.๑ แผนงานเคหะและชุมชน

ที่	โครงการ/กิจกรรม	วัตถุประสงค์	เป้าหมาย (ผลผลิตของโครงการ)	งบประมาณและที่ผ่านมา				ตัวชี้วัด (KPI)	ผลที่คาดว่าจะได้รับ	หน่วยงานที่รับผิดชอบ
				๒๕๖๖ (บาท)	๒๕๖๗ (บาท)	๒๕๖๘ (บาท)	๒๕๖๙ (บาท)			
๑๓	โครงการขยายเขตไฟฟ้าส่องสว่างรอบบ่อน้ำสร้างบ้านสงฆ์บ้านสงฆ์ หมู่ที่ ๑๔	ประชาชนมีไฟฟ้าใช้ได้อย่างทั่วถึง	ขยายเขตไฟฟ้าแรงต่ำ/และขยายเขตไฟฟ้าส่องสว่างสาธารณะ ๑,๑๐๐ ม. จำนวน ๑๓ ต้น	๒๓๐,๐๐๐	๒๓๐,๐๐๐	๒๓๐,๐๐๐	๒๓๐,๐๐๐	ความยาวของถนนสายหลักที่มีความส่องสว่างระหว่างเสาไฟฟ้า ๕๐ ม. ร้อยละ ๑๐	ประชาชนมีความสะดวกในการเดินทางสัญจรปลอดภัยในชีวิตและทรัพย์สิน	กองช่าง
๑๔	โครงการขยายเขตไฟฟ้าส่องสว่างเชื่อมต่องบสว่างหมู่ที่ ๑๔ - ๑๕	ประชาชนมีไฟฟ้าใช้ได้อย่างทั่วถึง	ขยายเขตไฟฟ้าแรงต่ำ/และขยายเขตไฟฟ้าส่องสว่างสาธารณะ ๒,๐๐๐ ม. จำนวน ๕๓ ต้น	๖๐๐,๐๐๐	๖๐๐,๐๐๐	๖๐๐,๐๐๐	๖๐๐,๐๐๐	ความยาวของถนนสายหลักที่มีความส่องสว่างระหว่างเสาไฟฟ้า ๕๐ ม. ร้อยละ ๒๐	ประชาชนมีความสะดวกในการเดินทางสัญจรปลอดภัยในชีวิตและทรัพย์สิน	กองช่าง

ยุทธศาสตร์การพัฒนาด้านโครงสร้างพื้นฐาน

๑.๑ แผนงานถนนและชุมชน

ที่	โครงการ/กิจกรรม	วัตถุประสงค์	เป้าหมาย (ผลผลิตของโครงการ)	งบประมาณและที่ผ่านมา					ตัวชี้วัด (KPI)	ผลที่คาดว่าจะได้รับ	หน่วยงานที่รับผิดชอบ
				๒๕๖๖ (บาท)	๒๕๖๗ (บาท)	๒๕๖๘ (บาท)	๒๕๖๙ (บาท)	๒๕๗๐ (บาท)			
๕	โครงการขยายเขตไฟฟ้าส่องสว่างรอบหมู่บ้าน บ้านจอมศรี หมู่ที่ ๓๕	ประชาชนมีไฟฟ้าใช้ได้อย่างทั่วถึง	ขยายเขตไฟฟ้าแรงดัน/และขยายเขตไฟฟ้าแรงสร้างสาธารณะ จำนวน ๕๐ จุด	๕๐๐,๐๐๐	๕๐๐,๐๐๐	๕๐๐,๐๐๐	๕๐๐,๐๐๐	๕๐๐,๐๐๐	คุณภาพของถนน สายไฟฟ้าที่มีความส่องสว่างระหว่างเสาไฟฟ้า ๕๐ ม. ระยะละ ๒๐	ประชาชนมีความสะดวกในการเดินทางสัญจรแบบปลอดภัย ในชีวิตและทรัพย์สิน	กองช่าง
๖	โครงการขยายเขตไฟฟ้าส่องสว่างตำบลสาเกต สายแม่ - บ้านม่วง ต.งิ้วพัน บ้านป่าทองสุกศรี หมู่ที่ ๑๖	ประชาชนมีไฟฟ้าใช้ได้อย่างทั่วถึง	ขยายเขตไฟฟ้าแรงดัน/และขยายเขตไฟฟ้าแรงสร้างสาธารณะ จำนวน ๕๐๐ ม. จำนวน ๙ คับ.	๓๐๕,๐๐๐	๓๐๕,๐๐๐	๓๐๕,๐๐๐	๓๐๕,๐๐๐	๓๐๕,๐๐๐	ความยาวของถนน สายไฟฟ้าที่มีความส่องสว่างระหว่างเสาไฟฟ้า ๕๐ ม. ระยะละ ๒๐	ประชาชนมีความสะดวกในการเดินทางสัญจรแบบปลอดภัย ในชีวิตและทรัพย์สิน.	กองช่าง

รายละเอียดโครงการพัฒนา

แบบ ผ.๑๖/๑

ที่นำมาจากแผนพัฒนาหมู่บ้านและแผนพัฒนาชุมชน

แผนพัฒนาท้องถิ่น (พ.ศ. ๒๕๖๖ - ๒๕๗๐)

องค์การบริหารส่วนตำบลยางตลาด อำเภอยางตลาด จังหวัดกาฬสินธุ์

ยุทธศาสตร์จังหวัดที่ ๓ พัฒนาศักยภาพของจังหวัดให้เป็นเมืองน่าอาศัย น่าท่องเที่ยว และน่าลงทุน

ยุทธศาสตร์การพัฒนาของ อปท.ในเขตจังหวัดที่ ๑ การพัฒนาคนและสังคมที่มีคุณภาพ

๒. ยุทธศาสตร์การพัฒนาด้านส่งเสริมคุณภาพชีวิต การศึกษา สาธารณสุข

๒.๑ แผนงานสร้างเสริมแข็งของชุมชน

โครงการ/กิจกรรม	วัตถุประสงค์	เป้าหมาย (ผลผลิตของโครงการ)	งบประมาณและที่ผ่านมา					ตัวชี้วัด (KPI)	ผลที่คาดว่าจะได้รับ	หน่วยงานที่รับผิดชอบ
			๒๕๖๖ (บาท)	๒๕๖๗ (บาท)	๒๕๖๘ (บาท)	๒๕๖๙ (บาท)	๒๕๗๐ (บาท)			
โครงการฝึกอาชีพ สำหรับผู้ด้อยโอกาส	เพื่อให้ผู้ด้อยโอกาส ผู้ชรา ผู้พิการ ภาวะไม่เขต อปท. ช่างตลาด มีรายได้เพิ่มขึ้น	ผู้ชรา ผู้พิการ ผู้ด้อยโอกาส จำนวน ๑๗ หมู่บ้าน	๒๐,๐๐๐	๒๐,๐๐๐	๒๐,๐๐๐	๒๐,๐๐๐	๒๐,๐๐๐	ผู้ชรา ผู้พิการ และผู้ด้อยโอกาส มีความเป็นอยู่ที่ดีขึ้น	กองสวัสดิการสังคม	
โครงการฝึกอาชีพ ในเขต อปท. ช่างตลาด	ผู้ชรา ผู้พิการ ผู้ด้อยโอกาส จำนวน ๑๗ หมู่บ้าน	ผู้ชรา ผู้พิการ และผู้ด้อยโอกาส มีรายได้เพิ่มขึ้นร้อยละ ๕๐								

๒. ยุทธศาสตร์การพัฒนาด้านส่งเสริมคุณภาพชีวิต การศึกษา สาธารณสุข

๒.๑ แผนงานสร้างความเข้มแข็งของชุมชน

ที่	โครงการ/กิจกรรม	วัตถุประสงค์	เป้าหมาย (ผลผลิตของโครงการ)	งบประมาณและที่ผ่านมา					ตัวชี้วัด (KPI)	ผลที่คาดว่าจะได้รับ	หน่วยงานที่รับผิดชอบ
				๑๕๖๖ (บาท)	๑๕๖๗ (บาท)	๑๕๖๘ (บาท)	๑๕๖๙ (บาท)	๒๕๖๐ (บาท)			
๕	โครงการอาสาสมัครเก็บขยะ	เพื่อส่งเสริมให้เยาวชนเกิดจิตสำนึก สร้างสรรค์ในการระดมอาสาสมัคร	เยาวชน จำนวน ๑๗ หมู่บ้าน ในเขตรับผิดชอบ	๑๕๖๖ (บาท) ๑๕๖,๐๐๐	๑๕๖๗ (บาท) ๑๕๖,๐๐๐	๑๕๖๘ (บาท) ๑๕๖,๐๐๐	๑๕๖๙ (บาท) ๑๕๖,๐๐๐	๒๕๖๐ (บาท) ๑๕๖,๐๐๐	เยาวชนมีรายได้พิเศษเพื่อลดภาระให้กับครอบครัว ร้อยละ ๕๐	เกิดการสร้างอาชีพให้กับเยาวชน	กองสวัสดิการสังคม
๖	โครงการส่งเสริมสนับสนุน กองทุนสวัสดิการชุมชน	เพื่อสนับสนุนและบริหารจัดการกองทุนสวัสดิการชุมชน	หมู่บ้าน ในเขตพื้นที่ จำนวน ๑๗ หมู่บ้าน	๒๐๐,๐๐๐	๒๐๐,๐๐๐	๒๐๐,๐๐๐	๒๐๐,๐๐๐	ประชาชนสมัครเข้าร่วมเป็นสมาชิกเพิ่มขึ้นร้อยละ ๓๐	กองทุนสวัสดิการชุมชนมีความมั่นคง	กองสวัสดิการสังคม	
๗	โครงการเพิ่มศักยภาพกรรมการหมู่บ้านและหมู่บ้านละ	เพื่อส่งเสริมให้เยาวชนเกิดจิตสำนึก สร้างสรรค์ในการระดมอาสาสมัคร	เยาวชน จำนวน ๑๗ หมู่บ้าน ในเขตรับผิดชอบ	๑๕๖,๐๐๐	๑๕๖,๐๐๐	๑๕๖,๐๐๐	๑๕๖,๐๐๐	เยาวชนมีรายได้พิเศษเพื่อลดภาระให้กับครอบครัว ร้อยละ ๕๐	เกิดการสร้างอาชีพให้กับเยาวชน	กองสวัสดิการสังคม	

๒. ยุทธศาสตร์การพัฒนาด้านส่งเสริมคุณภาพชีวิต การศึกษา สาธารณสุข

๒.๑ แผนงานสร้างความเข้มแข็งของชุมชน

โครงการ/ กิจกรรม	วัตถุประสงค์	เป้าหมาย (ผลผลิตของ โครงการ)	งบประมาณและที่ผ่านมา					ตัวชี้วัด (KPI)	ผลที่คาดว่าจะ ได้รับ	หน่วยงาน ที่ รับผิดชอบ
			๒๕๖๖ (บาท)	๒๕๖๗ (บาท)	๒๕๖๘ (บาท)	๒๕๖๙ (บาท)	๒๕๗๐ (บาท)			
โครงการ อบรม กลุ่มสตรี ด้านการ ส่งเสริมอาชีพ	เพื่อส่งเสริมให้กลุ่ม สตรีมีอาชีพเพื่อ สร้างรายได้ให้ ครอบครัว	กลุ่มสตรี ในเขต รับผิดชอบ ของ อบต. บางตลาด จำนวน ๑๗ หมู่บ้าน	๓๐๐,๐๐๐	๓๐๐,๐๐๐	๓๐๐,๐๐๐	๓๐๐,๐๐๐	๓๐๐,๐๐๐	กลุ่มสตรีมีรายได้ เพิ่มขึ้นให้กับ ครอบครัว ร้อยละ ๕๐	เกิดการสร้าง อาชีพให้กับ กลุ่มอาชีพ สังคม	กอง สวัสดิการ สังคม

๒. ยุทธศาสตร์การพัฒนาต้นกล้าเสริมคุณภาพชีวิต การศึกษา สาธารณสุข

๒.๒ แผนงานสาธารณสุข

โครงการ/กิจกรรม	วัตถุประสงค์	เป้าหมาย (ผลผลิต ของโครงการ)	งบประมาณและที่ผ่านมา				ตัวชี้วัด (KPI)	ผลที่คาดว่าจะได้รับ	หน่วยงานที่รับผิดชอบ
			๒๕๖๑ (บาท)	๒๕๖๒ (บาท)	๒๕๖๓ (บาท)	๒๕๖๔ (บาท)			
โครงการเยาวชนวิถีสีเขียว สุขภาพสู่อนาคตที่ดี	เพื่อสร้างความรู้ความตระหนัก และองค์ความรู้เรื่องบทบาท และคุณส่างของความมีสุขภาพ/หญิงเก่งสังคมพัฒนาการทางเพศ การจัดการอารมณ์สัมพันธ์ภาพทางเพศ เพื่อดูแลตัวเอง	เยาวชน ๓๓๓ คนเห็นทีี่มีสุขภาพของ อบต. บางตลาด จำนวน ๑๓๓ หมู่บ้าน	๑๐๐,๐๐๐	๑๐๐,๐๐๐	๑๐๐,๐๐๐	๑๐๐,๐๐๐	ผู้เข้าร่วมโครงการร้อยละ ๑๐๐ ได้ตระหนักรู้และเริ่มดูแลสุขภาพ/ความเป็นสังคม/เริ่มมีพฤติกรรมเสี่ยงทางเพศ ได้เสริมสร้างภูมิคุ้มกันพฤติกรรม พฤติกรรม % ๗๐% ๗๐%	เด็กและเยาวชน มีทักษะ และภูมิคุ้มกัน ในการจัดการกับสถานการณ์ที่เกี่ยวข้องกับ ร้อยทั้งเพศ เด็กและเยาวชน มีความภาคภูมิใจ ในตนเอง และมีทักษะ ในการรับมือหรือ พฤติกรรม ที่เสี่ยงต่อ การตั้งครรภ์ที่ไม่พึงปรารถนา มีความมั่นใจในตัวเอง ความเข้าใจ และตระหนักถึงผลที่เกิดขึ้น จากกรณีเพศสัมพันธ์ก่อนวัย ขันควารและ การตั้งครรภ์ที่ไม่พร้อม	กองสวัสดิการสังคม

๒. ยุทธศาสตร์การพัฒนาด้านส่งเสริมคุณภาพชีวิต การศึกษา สาธารณสุข

๒.๒ แผนงานสาธารณสุข

โครงการ/ กิจกรรม	วัตถุประสงค์	เป้าหมาย (ผลผลิต ของ โครงการ)	งบประมาณและที่ผ่านมา				ตัวชี้วัด (KPI)	ผลที่คาดว่าจะได้รับ	หน่วยงาน ที่รับผิดชอบ
			๒๕๖๖ (บาท)	๒๕๖๗ (บาท)	๒๕๖๘ (บาท)	๒๕๖๙ (บาท)			
โครงการส่งเสริม สุขภาพด้วยการ ออกกำลังกาย	เพื่อส่งเสริม การจัดกิจกรรม ในการออกกำลังกาย ประชาชน ในหมู่บ้าน	หมู่บ้าน ภาคเหนือ รับผิดชอบ อบต. ยางตลาด จำนวน ๑๗ หมู่บ้าน	๒๐๐,๐๐๐	๒๐๐,๐๐๐	๒๐๐,๐๐๐	๒๐๐,๐๐๐	หมู่บ้านในเขต พื้นที่จัด กิจกรรม ร้อยละ ๓๐	ประชาชนมีสุขภาพ แข็งแรง และ ส่งเสริมให้มีกิจกรรม รวมภายในหมู่บ้าน	กอง สวัสดิการ สังคม
โครงการ ครอบครัวสุขภาพ ดี	ให้ความรู้ เกี่ยวกับเรื่องสุขภาพ และการดูแลสุขภาพ ให้ประชาชน ได้รับรู้	เยาวชน ในพื้นที่ จำนวน ๑๗ หมู่บ้าน	๑๐๐,๐๐๐	๑๐๐,๐๐๐	๑๐๐,๐๐๐	๑๐๐,๐๐๐	ประชาชน มีความเข้าใจเกี่ยวกับ เรื่องสุขภาพ ทางเพศเพิ่มขึ้น ร้อยละ ๗๐	ประชาชนมีความรู้ ความเข้าใจเกี่ยวกับ เรื่องสุขภาพมากขึ้น ลดปัญหาทางสังคม	กอง สวัสดิการ สังคม

**รายละเอียดโครงการพัฒนา
ที่นำมาจากแผนพัฒนาหมู่บ้านและแผนพัฒนาชุมชน
แผนพัฒนาท้องถิ่น (พ.ศ. ๒๕๖๒ -- ๒๕๗๐)**

แบบ ก.๐๑๒/๑

องค์การบริหารส่วนตำบลยางตลาด อำเภอยางตลาด จังหวัดกาฬสินธุ์

๑. ยุทธศาสตร์จังหวัดที่ ๕ สร้างสังคมแห่งความมั่นคงและปลอดภัย
๒. ยุทธศาสตร์การพัฒนาของ อปท. ในเขตจังหวัดที่ ๗ การรักษาคความมั่นคงภายใน และพัฒนาระบบบริหาร ภายใต้การบริหารงานกิจการบ้านเมืองที่ดี
๓. ยุทธศาสตร์การพัฒนาด้านการจัดระเบียบชุมชน/สังคม และการรักษาความสงบเรียบร้อย

๓.๑ แผนงานการรักษาคความสงบภายใน

ที่	โครงการ/ กิจกรรม	วัตถุประสงค์	เป้าหมาย (ผลผลิตของ โครงการ)	งบประมาณและที่ผ่านมา				ตัวชี้วัด (KPI)	ผลที่คาดว่าจะ ได้รับ	หน่วยงาน ที่รับผิดชอบ
				๒๕๖๒ (บาท)	๒๕๖๓ (บาท)	๒๕๖๔ (บาท)	๒๕๖๕ (บาท)			
๕	โครงการอบรม เยาวชนรุ่นใหม่ ทางไกล ยาเสพติด	เพื่อให้บริการ ในเขตพื้นที่ ทางไกล ย.สพต.๑	กลุ่มวัยรุ่นและ ประชาชน ในเขตพื้นที่ จำนวน ๑๗ หมู่บ้าน	๑๐๐,๐๐๐	๑๐๐,๐๐๐	๑๐๐,๐๐๐	๑๐๐,๐๐๐	ประชาชนและ กลุ่มวัยรุ่น ทางไกลยา เสพติดตาม ร้อยละ ๕๐	ประชาชน ทางไกลจาก เขตติดภายใน หมู่บ้านมี ความสงบ มากขึ้น	สำนักงาน ป้องกัน และปราบปราม ยาเสพติด
๖	โครงการป้องกัน และหาแนวทาง แก้ไขปัญหา ย.สพต.๑	เพื่อเป็นการ ป้องกันเฝ้า ระวังระดับของ ยาเสพติด ภายในหมู่บ้าน	หมู่บ้าน ในเขตพื้นที่ จำนวน ๑๗ หมู่บ้าน	๑๓๐,๐๐๐	๑๓๐,๐๐๐	๑๓๐,๐๐๐	๑๓๐,๐๐๐	ปัญหา ยาเสพติด ภายใน หมู่บ้านลดลง ร้อยละ ๕๐	ประชาชนทุก ครัวเรือนทาง ไกล ยาเสพติด	สำนักงาน ป้องกัน และปราบปราม ยาเสพติด

๓. ยุทธศาสตร์การพัฒนาด้านการจัดระเบียบชุมชน/สังคม และการรักษาความสงบเรียบร้อย

๓.๑ แผนงานการรักษาความสงบภายใน

โครงการ/กิจกรรม	วัตถุประสงค์	เป้าหมาย (ผลผลิตของโครงการ)	งบประมาณและที่ผ่านมา				ตัวชี้วัด (KPI)	ผลที่คาดว่าจะได้รับ	หน่วยงานที่รับผิดชอบ
			๒๕๖๖ (บาท)	๒๕๖๗ (บาท)	๒๕๖๘ (บาท)	๒๕๖๙ (บาท)			
โครงการส่งเสริมการเล่นกีฬาเพื่อต้านยาเสพติด	เพื่อส่งเสริมวิถีชุมชน และประชาคมได้มาเล่นกีฬา	เยาวชน และประชาชน ในเขตพื้นที่ จำนวน ๑๗ หมู่บ้าน	๑๐๐,๐๐๐	๑๐๐,๐๐๐	๑๐๐,๐๐๐	๑๐๐,๐๐๐	เยาวชน ประชาชน ทางไปรษณีย์	กองการศึกษา	
โครงการอบรมเยาวชนอาสาสมัครด้านการจราจรหมู่บ้าน	เพื่อให้เยาวชนเกิดความรู้ ความเข้าใจในเรื่องของกฎจราจร	เยาวชนในเขตพื้นที่ จำนวน ๑๗ หมู่บ้าน	๑๐๐,๐๐๐	๑๐๐,๐๐๐	๑๐๐,๐๐๐	๑๐๐,๐๐๐	เยาวชนในเขตพื้นที่ มีความรู้ ความเข้าใจในเรื่องของกฎจราจร	สำนักงานปรีดี	
โครงการอบรมการวางแผนป้องกันภัยพิบัติของหมู่บ้าน	เพื่อเป็นการเตรียมความพร้อมรับมือภัยพิบัติ	ประชาชนในเขตพื้นที่ จำนวน ๑๗ หมู่บ้าน	๑๐๐,๐๐๐	๑๐๐,๐๐๐	๑๐๐,๐๐๐	๑๐๐,๐๐๐	ประชาชนมีความรู้ความเข้าใจเพื่อเตรียมพร้อมรับมือภัยพิบัติ	ททท.เขตวิทยพิบัติ สามารถลดความเสียหายได้	สำนักงานปรีดี
โครงการสนับสนุนการจัดกิจกรรมภายในชุมชนเพื่อการอยู่ร่วมกันอย่างมีความสุข	เพื่อส่งเสริมการจัดกิจกรรมร่วมกันให้กับประชาชน	ประชาชนในเขตพื้นที่ จำนวน ๑๗ หมู่บ้าน	๒๐๐,๐๐๐	๒๐๐,๐๐๐	๒๐๐,๐๐๐	๒๐๐,๐๐๐	ประชาชนมีกิจกรรมร่วมกัน ร้อยละ ๕๐	ประชาชน เกิดความรัก สามัคคี ทำให้ชุมชนอยู่ร่วมกันอย่างมีความสุข	สำนักงานปรีดี

รายละเอียดโครงการพัฒนา
ที่นำมาจากแผนพัฒนาหมู่บ้านและแผนพัฒนาชุมชน
แผนพัฒนาท้องถิ่น (พ.ศ. ๒๕๖๖ - ๒๕๗๐)
องค์การบริหารส่วนตำบลยางตลาด อำเภอยางตลาด จังหวัดกาฬสินธุ์

- ยุทธศาสตร์จังหวัดที่ ๑ ส่งเสริมและพัฒนาการผลิต การแปรรูป อาหารปลอดภัย และพืชเศรษฐกิจหลักแบบครบวงจร
- ยุทธศาสตร์การพัฒนาของ อปท.ในเขตจังหวัดที่ ๒ การพัฒนาการผลิตทางการเกษตร
- ๔. ยุทธศาสตร์การพัฒนาตามเศรษฐกิจชุมชนตามแนวพระราชดำริ การเกษตร และการท่องเที่ยว

๔.๑ แผนงานการเกษตร

ที่	โครงการ/ กิจกรรม	วัตถุประสงค์	เป้าหมาย (ผลผลิตของ โครงการ)	งบประมาณและที่ผ่านมา				ตัวชี้วัด (KPI)	ผลที่คาดว่าจะได้รับ	หน่วยงาน ที่รับผิดชอบ
				๒๕๖๖ (บาท)	๒๕๖๗ (บาท)	๒๕๖๘ (บาท)	๒๕๖๙ (บาท)			
๕๑	โครงการ ส่งเสริมการ ปลูกพืช เกษตร อิมพอร์ตตาม แนวทฤษฎี ใหม่เพื่อลด ต้นทุน การผลิต	เพื่อเป็นการ ส่งเสริมการปลูก พืชเกษตร อินทรีย์ตามแนว ทฤษฎีใหม่เพื่อ ลดต้นทุน การผลิต	เกษตรกร ทุกครัวเรือน ภายในเขตพื้นที่ อบต.ยางตลาด จำนวน ๓๗ หมู่บ้าน	๑๐๐,๐๐๐	๑๐๐,๐๐๐	๑๐๐,๐๐๐	๑๐๐,๐๐๐	จำนวน ครัวเรือน ร้อยละ ๕๐ ดำเนินการ ตามโครงการ	ประชาชน มีความ เป็นอยู่ที่ดี ขึ้น	กอง สวัสดิการ ชุมชน

๔. ยุทธศาสตร์การพัฒนาตามเศรษฐกิจชุมชนตามแนวพระราชดำริ การเกษตร และกิจการท่องเที่ยว

๔.๑ แผนงานการเกษตร

ที่	โครงการ/ กิจกรรม	วัตถุประสงค์	เป้าหมาย (ผลผลิตของ โครงการ)	งบประมาณและที่ผ่านมา				ตัวชี้วัด (KPI)	ผลที่คาดว่าจะ ได้รับ	หน่วยงาน ที่ รับผิดชอบ
				๒๕๖๖ (บาท)	๒๕๖๗ (บาท)	๒๕๖๘ (บาท)	๒๕๖๙ (บาท)			
๔๒	โครงการ ปลูกพืชผัก สวนครัว ปลอด สารพิษ	เพื่อเป็นการ ส่งเสริมการปลูก พืชผักสวนครัว เพื่อบริโภคใน ครัวเรือน	ทุ.ครัวเรือน ภายในเขตพื้นที่ อบต.ยางตลาด จำนวน ๑๗ หมู่บ้าน	๕๐,๐๐๐	๕๐,๐๐๐	๕๐,๐๐๐	๕๐,๐๐๐	จำนวน ครัวเรือน ร้อยละ ๕๐ ดำเนินการ ตามโครงการ	ประชาชน มีสุขภาพ ร่างกาย แข็งแรง ได้ทานผัก ปลอด สารพิษ	กอง สวัสดิการ ชุมชน

**รายละเอียดโครงการพัฒนา
ที่นำมาจากแผนพัฒนาหมู่บ้านและแผนพัฒนาชุมชน
แผนพัฒนาท้องถิ่น (พ.ศ. ๒๕๖๖ - ๒๕๗๐)
องค์การบริหารส่วนตำบลยางตลาด อำเภอยางตลาด จังหวัดกาฬสินธุ์**

- ๓. ยุทธศาสตร์จังหวัดที่ ๓ พัฒนาศักยภาพของจังหวัด ให้เป็นเมืองน่าอาศัย น่าท่องเที่ยว และน่าลงทุน
- ๑. ยุทธศาสตร์การพัฒนาของ อบท.ในเขตจังหวัดที่ ๖ การอนุรักษ์ทรัพยากรธรรมชาติและสิ่งแวดล้อม
- ๕. ยุทธศาสตร์การบริหารพัฒนาตำบลการบริหารจัดการ อากาศที่ประชาชนเข้าถึงและสิ่งแวดล้อม

๕.๑ แผนงานเฉพาะและชุมชน

ที่	โครงการ/กิจกรรม	วัตถุประสงค์	เป้าหมาย (ผลผลิตของโครงการ)	งบประมาณและที่ผ่านมา				ตัวชี้วัด (KPI)	ผลที่คาดว่าจะได้รับ	หน่วยงานที่รับผิดชอบ
				๒๕๖๖ (บาท)	๒๕๖๗ (บาท)	๒๕๖๘ (บาท)	๒๕๖๙ (บาท)			
๓	โครงการส่งเสริมการบริหารจัดการขยะในชุมชน	เพื่อให้ประชาชนในหมู่บ้านได้บริหารจัดการขยะด้วยตนเอง เพื่อลดปริมาณขยะมูลฝอย	หมู่บ้าน ๖ แห่งในพื้นที่ อบต.ยางตลาด จำนวน ๑๗ หมู่บ้าน	๓๐๐,๐๐๐	๓๐๐,๐๐๐	๓๐๐,๐๐๐	๓๐๐,๐๐๐	ปริมาณขยะลดลง ร้อยละ ๖๐	ปริมาณขยะลดลง	กองสวัสดิการสังคม
๔	โครงการสร้างจิตสำนึกจิตอาสา รับผิดชอบต่อความสะอาด	เพื่อปลูกจิตสำนึกในเรื่องความรับผิดชอบต่อสังคม	ประชาชนในเขตพื้นที่ อบต.ยางตลาด จำนวน ๑๗ หมู่บ้าน	๓๐,๐๐๐	๓๐,๐๐๐	๓๐,๐๐๐	๓๐,๐๐๐	ประชาชนตระหนักถึงการรักษาความสะอาดเพิ่มขึ้น ร้อยละ ๖๐	ประชาชนให้ความร่วมมือในการรักษาความสะอาดในชุมชน	กองสวัสดิการสังคม

๕. ยุทธศาสตร์การพัฒนาด้านการบริหารจัดการ อนุรักษ์ทรัพยากรธรรมชาติและสิ่งแวดล้อม

๕.๑ แผนงานเศษและชุมชน

ที่	โครงการ/กิจกรรม	วัตถุประสงค์	เป้าหมาย (ผลผลิตของโครงการ)	งบประมาณและที่ผ่านมา					ตัวชี้วัด (KPI)	ผลที่คาดว่าจะได้รับ	หน่วยงานที่รับผิดชอบ
				๑๕๖๖ (บาท)	๑๕๖๗ (บาท)	๑๕๖๘ (บาท)	๑๕๖๙ (บาท)	๒๕๗๐ (บาท)			
๕	โครงการลดภาวการณ์บ้านเมือง	ลดปริมาณขยะมูลฝอย ครัวเรือนให้มี ความสะอาด สวยงาม	ทุกหมู่บ้าน ในเขตพื้นที่ อบต.บางตลาด จำนวน ๑๑ หมู่บ้าน	๑๐๐,๐๐๐	๑๐๐,๐๐๐	๑๐๐,๐๐๐	๑๐๐,๐๐๐	๑๐๐,๐๐๐	ครัวเรือนเข้าร่วมโครงการ ร้อยละ ๕๐	ภายในหมู่บ้านมี ครบเป็น ระเบียบ เรียบร้อย สะอาด สวยงาม	กองสวัสดิการ สังคม
๖	โครงการบูรณาการความร่วมมือพื้นที่ว่างเปล่า ในพื้นที่ สาธารณะ	เพื่อปลูกต้นไม้ ที่สาธารณชนและ บรรณรักษ์ ประชาชนปลูก ต้นไม้พื้นที่เพื่อ ลดภาวะโลกร้อน	ทุกหมู่บ้าน ในเขตความ รับผิดชอบของ อบต.บางตลาด จำนวน ๑๑ หมู่บ้าน	๑๐๐,๐๐๐	๑๐๐,๐๐๐	๑๐๐,๐๐๐	๑๐๐,๐๐๐	๑๐๐,๐๐๐	หมู่บ้านเข้าร่วมโครงการ ร้อยละ ๕๐ ของจำนวน หมู่บ้าน	ชุมชนรักและ หวงแหน ทรัพยากรที่อยู่ ชุมชนและ อนุรักษ์ ทรัพยากร แบบยั่งยืน	กองสวัสดิการ สังคม
๗	โครงการอบรม หมู่บ้าน ระดับตำบลใจ สิ่งแวดล้อม	ประชาชนในพื้นที่ ตระหนักถึงการ การอนุรักษ์ ทรัพยากร ธรรมชาติและ สิ่งแวดล้อม	ทุกหมู่บ้าน ในเขตความ รับผิดชอบของ อบต.บางตลาด จำนวน ๑๑ หมู่บ้าน	๕๐,๐๐๐	๕๐,๐๐๐	๕๐,๐๐๐	๕๐,๐๐๐	๕๐,๐๐๐	หมู่บ้านเข้าร่วมโครงการ ร้อยละ ๕๐ ของจำนวน หมู่บ้าน	ชุมชนรักและ หวงแหน ทรัพยากรที่อยู่ ชุมชนและ อนุรักษ์ ทรัพยากร	กองสวัสดิการ สังคม

รายละเอียดโครงการพัฒนา

แบบ R.0๒/๑

ที่นำมาจากแผนพัฒนาหมู่บ้านและแผนพัฒนาชุมชน

แผนพัฒนาท้องถิ่น (พ.ศ. ๒๕๖๖ - ๒๕๗๐)

องค์การบริหารส่วนตำบลยางตลาด อำเภอยางตลาด จังหวัดกาฬสินธุ์

๑. ยุทธศาสตร์จังหวัดที่ ๒ ยกระดับผลิตภัณฑ์จากภูมิปัญญาท้องถิ่นด้วยนวัตกรรมให้ได้มาตรฐานและแข่งขันได้
๒. ยุทธศาสตร์การพัฒนาของ อปท. ในเขตจังหวัดที่ ๓ การพัฒนาผ้าไหมแพรวาและส่งเสริมศิลปะ วัฒนธรรม จารีต ประเพณี และภูมิปัญญาท้องถิ่น
๓. ยุทธศาสตร์การพัฒนาด้านศิลปวัฒนธรรม จารีต ประเพณี และภูมิปัญญาท้องถิ่น

๒.๑ แผนงานการศาสนา วัฒนธรรมและนันทนาการ

ที่	โครงการ/ กิจกรรม	วัตถุประสงค์	เป้าหมาย (ผลผลิตของ โครงการ)	งบประมาณและที่พัฒนา				ตัวชี้วัด (KPI)	ผลที่คาดว่าจะได้รับ	หน่วยงาน ที่ รับผิดชอบ
				๒๕๖๖ (บาท)	๒๕๖๗ (บาท)	๒๕๖๘ (บาท)	๒๕๖๙ (บาท)			
๔	โครงการ ส่งเสริม สไบสุบุม วัฒนธรรมต่างๆ เช่น สับ สงครามตี, บุญบั้งไฟ, วันตรุษกระทง ฯลฯ	เพื่ออนุรักษ์ วัฒนธรรม ประเพณีของไทย ไว้คงอยู่สืบไป	หมู่บ้านกายนม ขตพื้นที่ จำนวน ๓๗ หมู่บ้าน	๘๕๐,๐๐๐	๘๕๐,๐๐๐	๘๕๐,๐๐๐	๘๕๐,๐๐๐	มีการจัด กิจกรรม อนุรักษ์ ประเพณี ต่างๆ ร้อยละ ๕๐	ชมรม ไทย ได้รับการ สนับสนุนทั้ง เงินและ วัสดุไป	กอง การศึกษา ศาสนา และ วัฒนธรรม

๖. ยุทธศาสตร์การพัฒนาด้านศิลปวัฒนธรรม จารีต ประเพณี และภูมิปัญญาท้องถิ่น

๖.๑ แผนงานการศาสนาวัฒนธรรมและนันทนาการ

ที่	โครงการ/กิจกรรม	วัตถุประสงค์	เป้าหมาย (ผลผลิตของโครงการ)	งบประมาณและที่ผ่านมา				ตัวชี้วัด (KPI)	ผลที่คาดว่าจะได้รับ	หน่วยงานที่รับผิดชอบ
				๒๕๖๖ (บาท)	๒๕๖๗ (บาท)	๒๕๖๘ (บาท)	๒๕๖๙ (บาท)			
๗	โครงการส่งเสริมวัฒนธรรมประเพณีหมู่บ้าน ชุมชน อีตลิ่งสองคลองสี่ใต้ จำนวน ๑๗ หมู่บ้าน	เพื่อสนับสนุนส่งเสริม สืบสานวัฒนธรรม ประเพณีของท้องถิ่น ให้คงอยู่สืบไป	หมู่บ้านภายในเขตพื้นที่ จำนวน ๑๗ หมู่บ้าน	๘๕๐,๐๐๐	๘๕๐,๐๐๐	๘๕๐,๐๐๐	๘๕๐,๐๐๐	มีการดำเนินงาน กิจกรรม ๕๐ กิจกรรม	ส่งเสริมและสืบสาน อนุรักษ์ วัฒนธรรม ประเพณีท้องถิ่นไว้คง อยู่สืบไป	กองการศึกษา ศาสนา และวัฒนธรรม
๘	โครงการส่งเสริมสนับสนุน ภูมิปัญญาท้องถิ่น	มีกิจกรรม เพื่อส่งเสริมและ สืบสานภูมิปัญญาท้องถิ่นของ ชาวบ้านให้คงอยู่ สืบไป	ประชากร ภายในเขตพื้นที่ จำนวน หมู่บ้าน	๕๐,๐๐๐	๕๐,๐๐๐	๕๐,๐๐๐	๕๐,๐๐๐	ประชากร สืบสาน อนุรักษ์ ภูมิปัญญาท้องถิ่น ๓๐ ราย	ประชากร ในหมู่บ้าน ๕๕๐,๐๐๐ ภูมิปัญญาท้องถิ่น	กองการศึกษา ศาสนา และวัฒนธรรม

รายละเอียดโครงการพัฒนา
สำหรับโครงการที่เกินศักยภาพ
ขององค์กรปกครองส่วนท้องถิ่น

ที่	โครงการ	วัตถุประสงค์	เป้าหมาย (คุณสมบัติของโครงการ)	งบประมาณแผ่นดิน				ตัวชี้วัด (KPI)	ผลสัมฤทธิ์ ที่ได้รับ	หน่วยงาน ที่รับผิดชอบ
				๒๕๖๓ (บาท)	๒๕๖๔ (บาท)	๒๕๖๕ (บาท)	๒๕๖๖ (บาท)			
๓	โครงการก่อสร้างศูนย์รวมชุมชนพัฒนา (KSC) ตำบลหนองบัว มีองค์ประกอบ ๓ ส่วนหลัก ได้แก่ 1. อาคารศูนย์รวมชุมชน 2. อาคารศูนย์รวมอาชีพ 3. อาคารศูนย์รวมบริการ	เพื่อใช้ประโยชน์ในกิจกรรมของชุมชนและส่งเสริมอาชีพ	งบประมาณ ๕ ล้านบาท งบอุดหนุน ๓ ล้านบาท งบรายได้ ๒ ล้านบาท	๕๐๐,๐๐๐	๕๐๐,๐๐๐	๕๐๐,๐๐๐	๕๐๐,๐๐๐	จำนวนประชาชนที่เข้าใช้บริการ จำนวนโครงการที่ดำเนินการ จำนวนกิจกรรมที่จัดขึ้น	สำนักงานพัฒนาชุมชน จังหวัดขอนแก่น	
๔	โครงการพัฒนาระบบข้อมูลสารสนเทศ (KSC) ตำบลหนองบัว มีองค์ประกอบ ๓ ส่วนหลัก ได้แก่ 1. อาคารศูนย์รวมชุมชน 2. อาคารศูนย์รวมอาชีพ 3. อาคารศูนย์รวมบริการ	เพื่อใช้ประโยชน์ในการจัดการข้อมูลสารสนเทศของชุมชนและส่งเสริมอาชีพ	งบประมาณ ๕ ล้านบาท งบอุดหนุน ๓ ล้านบาท งบรายได้ ๒ ล้านบาท	๕๐๐,๐๐๐	๕๐๐,๐๐๐	๕๐๐,๐๐๐	๕๐๐,๐๐๐	จำนวนข้อมูลสารสนเทศที่จัดทำขึ้น จำนวนโครงการที่ดำเนินการ จำนวนกิจกรรมที่จัดขึ้น	สำนักงานพัฒนาชุมชน จังหวัดขอนแก่น	
๕	โครงการพัฒนาระบบข้อมูลสารสนเทศ (KSC) ตำบลหนองบัว มีองค์ประกอบ ๓ ส่วนหลัก ได้แก่ 1. อาคารศูนย์รวมชุมชน 2. อาคารศูนย์รวมอาชีพ 3. อาคารศูนย์รวมบริการ	เพื่อใช้ประโยชน์ในการจัดการข้อมูลสารสนเทศของชุมชนและส่งเสริมอาชีพ	งบประมาณ ๕ ล้านบาท งบอุดหนุน ๓ ล้านบาท งบรายได้ ๒ ล้านบาท	๕๐๐,๐๐๐	๕๐๐,๐๐๐	๕๐๐,๐๐๐	๕๐๐,๐๐๐	จำนวนข้อมูลสารสนเทศที่จัดทำขึ้น จำนวนโครงการที่ดำเนินการ จำนวนกิจกรรมที่จัดขึ้น	สำนักงานพัฒนาชุมชน จังหวัดขอนแก่น	

บัญชีครุภัณฑ์

แผนงาน	หมวด	ประเภท	เป้าหมาย (ผลผลิตของครูผู้สอน)	งบประมาณและที่ผ่านมา					หน่วยงานรับผิดชอบหลัก
				๒๕๖๒	๒๕๖๓	๒๕๖๔	๒๕๖๕	๒๕๖๖	
				(บาท)	(บาท)	(บาท)	(บาท)	(บาท)	
แผนงานสร้าง ความเข้มแข็ง ของชุมชน	ครูผู้สอน สำนักงาน	จัดซื้อเต็นท์ ๒ หลัง โต๊ะกลม ๑๒ ตัว จัดซื้อเก้าอี้ ๒ หลัง โต๊ะยาว ๑๐ ตัว เก้าอี้ ๑๐๐ ตัว บ้านหัววัว หมู่ที่ ๘	๑๕๐,๐๐๐	๑๕๐,๐๐๐	๑๕๐,๐๐๐	๑๕๐,๐๐๐	๑๕๐,๐๐๐	สำนักงาน ศึกษาธิการ	
แผนงานสร้าง ความเข้มแข็ง ของชุมชน	ครูผู้สอน สำนักงาน	จัดซื้อสารพัด เก้าอี้ ๒๐๐ ตัว บ้านอ้อยไร่ หมู่ที่ ๑๔	๑๕๐,๐๐๐	๑๕๐,๐๐๐	๑๕๐,๐๐๐	๑๕๐,๐๐๐	๑๕๐,๐๐๐	สำนักงาน ศึกษาธิการ	
แผนงานสร้าง ความเข้มแข็ง ของชุมชน	ครูผู้สอน ศึกษานิเทศ ศรีสะเกษ	เพื่อจัดหาเครื่องเสียง สนาม ๑ ชุด	๑๕,๐๐๐	๑๕,๐๐๐	๑๕,๐๐๐	๑๕,๐๐๐	๑๕,๐๐๐	กอง สวัสดิการ สังคม	
แผนงานสร้าง ความเข้มแข็ง ของชุมชน	ครูผู้สอน	จัดซื้อเครื่องเล่นสนาม จำนวน ๑ ชุด	๑๐๐,๐๐๐	๑๐๐,๐๐๐	๑๐๐,๐๐๐	๑๐๐,๐๐๐	๑๐๐,๐๐๐	กอง สวัสดิการ สังคม	

หน่วยงาน	แผนงาน	หมวด	ประเภท	เป้าหมาย (ผลผลิตของครุภัณฑ์)	งบประมาณและที่ผ่านมา					หน่วยงานรับผิดชอบหลัก
					๒๕๖๖	๒๕๖๗	๒๕๖๘	๒๕๖๙	๒๕๗๐	
					(บาท)	(บาท)	(บาท)	(บาท)	(บาท)	
กองสวัสดิการสังคม	แผนงานสร้างเสริมเข้มแข็งของชุมชน	ครุภัณฑ์	ครุภัณฑ์สำนักงาน	จัดซื้อโต๊ะคอนกรีตขนาด ๒๐ ตารางเมตร ๒ หลัง บ้านจอมศรี หมู่ที่ ๑๕	๘๐,๐๐๐	๘๐,๐๐๐	๘๐,๐๐๐	๘๐,๐๐๐	๘๐,๐๐๐	กองสวัสดิการสังคม
กองสวัสดิการสังคม	แผนงานสร้างเสริมเข้มแข็งของชุมชน	ครุภัณฑ์	ครุภัณฑ์สำนักงาน	จัดซื้อโต๊ะพับ ๒๐ ตัว โต๊ะ ๒ หลัง เก้าอี้ ๒๐๐ ตัว บ้านจอมสูง หมู่ที่ ๑๖	๒๐๐,๐๐๐	๒๐๐,๐๐๐	๒๐๐,๐๐๐	๒๐๐,๐๐๐	๒๐๐,๐๐๐	กองสวัสดิการสังคม
กองสวัสดิการสังคม	แผนงานสร้างเสริมเข้มแข็งของชุมชน	ครุภัณฑ์	ครุภัณฑ์สำนักงาน	เพื่อจัดหาโต๊ะ-เก้าอี้ ๕๐ ชุด คอนกรีตขนาด ๒๐ ตารางเมตร หมู่ที่ ๑๗	๓๐๐,๐๐๐	๓๐๐,๐๐๐	๓๐๐,๐๐๐	๓๐๐,๐๐๐	๓๐๐,๐๐๐	กองสวัสดิการสังคม
กองสวัสดิการสังคม	แผนงานสร้างเสริมเข้มแข็งของชุมชน	ครุภัณฑ์	ครุภัณฑ์สำนักงาน	เพื่อจัดหาโต๊ะ ๒ หลัง โต๊ะ-เก้าอี้ ๕๐ ชุด บ้านโพธิ์เจริญ หมู่ที่ ๑๘	๓๕๐,๐๐๐	๓๕๐,๐๐๐	๓๕๐,๐๐๐	๓๕๐,๐๐๐	๓๕๐,๐๐๐	กองสวัสดิการสังคม

ที่	แผนงาน	หมวด	ประเภท	เป้าหมาย (ผลผลิต ของครูผู้สอน)	งบประมาณและที่ผ่านมา					หน่วยงาน รับผิดชอบ หลัก
					๒๕๖๖	๒๕๖๗	๒๕๖๘	๒๕๖๙	๒๕๗๐	
					(บาท)	(บาท)	(บาท)	(บาท)	(บาท)	
๗	แผนงาน อุตสาหกรรม ผลิตกระดาษเยื่อ	ครูผู้สอน	ครูผู้สอน การเกษตร	คำขวัญ SLUMPTTEST	๑๐,๐๐๐	๑๐,๐๐๐	๑๐,๐๐๐	๑๐,๐๐๐	๑๐,๐๐๐	กองช่าง
๘	แผนงาน อุตสาหกรรม และการโยธา	ครูผู้สอน	ครูผู้สอน การเกษตร	คำขวัญแบบหล่อ คอนกรีต จำนวน ๓ เครื่อง	๑๐,๐๐๐	๑๐,๐๐๐	๑๐,๐๐๐	๑๐,๐๐๐	๑๐,๐๐๐	กองช่าง
๙	แผนงาน บริการงานช่าง	ครูผู้สอน	ครูผู้สอน โยธาและ ช่าง	คำขวัญเครื่อง ตัดไม้เครื่องจักร จำนวน ๓ ชุด	๑๐,๐๐๐	๑๐,๐๐๐	๑๐,๐๐๐	๑๐,๐๐๐	๑๐,๐๐๐	กองช่าง
รวมทั้งสิ้น					๑๖,๘๕๔,๐๐๐	๑๖,๘๕๔,๐๐๐	๑๖,๘๕๓,๐๐๐	๑๖,๘๕๓,๐๐๐	๑๖,๘๕๓,๐๐๐	

ส่วนที่ ๔ การติดตามประเมินผล

๔.๑ บทบาทของกลไกการเชื่อมโยงกับองค์กรปกครองส่วนท้องถิ่น

ตามพระราชบัญญัติกำหนดแผนและขั้นตอนการกระจายอำนาจให้แก่องค์กรปกครองส่วนท้องถิ่น พ.ศ. ๒๕๕๒ ได้กำหนดให้องค์กรปกครองส่วนท้องถิ่น มีอำนาจและหน้าที่ในการจัดทำแผนพัฒนาท้องถิ่นของตนเอง โดยในการจัดทำแผนพัฒนาขององค์กรปกครองส่วนท้องถิ่นนั้น จะต้องดำเนินการตามระเบียบกระทรวงมหาดไทย ว่าด้วยการจัดทำแผนพัฒนาขององค์กรปกครองส่วนท้องถิ่น พ.ศ. ๒๕๕๘ และที่แก้ไขเพิ่มเติมถึง (ฉบับที่ ๓) พ.ศ. ๒๕๖๑ ทั้งนี้ แผนพัฒนาท้องถิ่นจะต้องสอดคล้องกับแผนพัฒนาจังหวัด ยุทธศาสตร์การพัฒนาขององค์กรปกครองส่วนท้องถิ่นในเขตจังหวัด แผนพัฒนาอำเภอ แผนพัฒนาตำบล แผนพัฒนาหมู่บ้านหรือแผนชุมชน อันมีลักษณะเป็นการกำหนดรายละเอียดแผนงาน ดังนั้น จึงต้องมีการกำหนดยุทธศาสตร์การพัฒนาขององค์กรปกครองส่วนท้องถิ่นในเขตจังหวัดขึ้น ตามกระบวนการพิจารณาจากประชาคมท้องถิ่นระดับจังหวัด ร่วมกับคณะกรรมการพัฒนายางค์การบริหารส่วนจังหวัด คณะกรรมการประสานแผนพัฒนาท้องถิ่นระดับจังหวัด ผู้แทนองค์กรปกครองส่วนท้องถิ่นในเขตจังหวัด ร่วมกันจัดทำ ทบทวน หรือเปลี่ยนแปลงยุทธศาสตร์การพัฒนาขององค์กรปกครองส่วนท้องถิ่นในเขตจังหวัด เพื่อให้การจัดทำ แผนพัฒนาขององค์กรปกครองส่วนท้องถิ่นเกิดประสิทธิภาพ ประสิทธิผล โดยนำยุทธศาสตร์การพัฒนาขององค์กร ปกครองส่วนท้องถิ่นในเขตจังหวัดไปใช้เป็นแนวทางในการจัดทำแผนพัฒนาท้องถิ่นของตนเองได้ต่อไป และเพื่อให้ สามารถบูรณาการกับแผนพัฒนาจังหวัด แผนปฏิบัติการประจำปีของจังหวัดและตอบสนองความต้องการ ของประชาชนอันจะนำไปสู่การจัดทำงบประมาณ ที่มีประสิทธิภาพในท้องถิ่นได้อย่างแท้จริง เป็นเครื่องมือในการพัฒนา ท้องถิ่นให้เข้มแข็ง เกิดประโยชน์สูงสุดต่อประชาชนในท้องถิ่น

ดังนั้น องค์กรปกครองส่วนท้องถิ่น จึงต้องกำหนดยุทธศาสตร์การพัฒนาขององค์กรปกครอง ส่วนท้องถิ่นให้สอดคล้องยุทธศาสตร์การพัฒนาขององค์กรปกครองส่วนท้องถิ่นในเขตจังหวัด เพื่อนำไปสู่การบูรณาการ ร่วมกัน ให้เกิดความสอดคล้องกับแผนพัฒนาจังหวัด สามารถเชื่อมโยงไปสู่แผนพัฒนากลุ่มจังหวัด แผนพัฒนาภาค แผนพัฒนาเศรษฐกิจและสังคมแห่งชาติ ฉบับที่ ๑๒ แผนยุทธศาสตร์ชาติ ๒๐ ปี ไทยแลนด์ ๔.๐ และในการจัดทำ แผนพัฒนาท้องถิ่น (พ.ศ. ๒๕๖๖ - ๒๕๗๐) จะต้องมีการติดตามและประเมินผลยุทธศาสตร์เพื่อความสอดคล้อง แผนพัฒนาท้องถิ่นขององค์กรปกครองส่วนท้องถิ่น ตามระเบียบกระทรวงมหาดไทยว่าด้วยการจัดทำแผน ขององค์กร ปกครองส่วนท้องถิ่น พ.ศ. ๒๕๕๘ และที่แก้ไขเพิ่มเติมถึง (ฉบับที่ ๓) พ.ศ.๒๕๖๑ โดยคณะกรรมการติดตามและ ประเมินผลแผนพัฒนาท้องถิ่น จะต้องดำเนินการให้คะแนนตามเกณฑ์ที่กำหนดไว้ ซึ่งเป็นส่วนหนึ่งของการติดตามและ ประเมินผลแผนพัฒนา โดยดำเนินการให้แล้วเสร็จภายในหกสัปดาห์ นับแต่วันที่ประกาศใช้งบประมาณรายจ่าย รายละเอียดแผนทางการพิจารณาตามหนังสือกระทรวงมหาดไทย ด่วนที่สุด ที่ มท ๐๘๑๖.๓/ว ๒๕๓๑ ลงวันที่ ๑๕ พฤษภาคม ๒๕๖๒ เรื่อง ชักซ้อมแนวทางการทบทวนแผนพัฒนาท้องถิ่น (พ.ศ. ๒๕๖๑ - ๒๕๖๕) ขององค์กรปกครอง ส่วนท้องถิ่น ดังนี้

แนวทางการพิจารณาการติดตามและประเมินผลยุทธศาสตร์
เพื่อความสอดคล้องแผนพัฒนาท้องถิ่นขององค์กรปกครองส่วนท้องถิ่น

ประเด็นการพิจารณา	คะแนน
๑. ข้อมูลสภาพทั่วไปและข้อมูลพื้นฐานขององค์กรปกครองส่วนท้องถิ่น	๒๐
๒. การวิเคราะห์สถานการณ์และศักยภาพ	๒๐
๓. ยุทธศาสตร์ประกอบด้วย	๖๐
๓.๑ ยุทธศาสตร์ขององค์กรปกครองส่วนท้องถิ่น	(๓๐)
๓.๒ ยุทธศาสตร์ขององค์กรปกครองส่วนท้องถิ่นในเขตจังหวัด	(๓๐)
๓.๓ ยุทธศาสตร์จังหวัด	(๕๐)
๓.๔ วิสัยทัศน์	(๕)
๓.๕ กลยุทธ์	(๕)
๓.๖ เป้าประสงค์ของแต่ละระดับกลยุทธ์	(๕)
๓.๗ จุดยืนทางยุทธศาสตร์	(๕)
๓.๘ แผนงาน	(๕)
๓.๙ ความเชื่อมโยงของยุทธศาสตร์ในภาพรวม	(๕)
รวมคะแนน	๑๐๐

แนวทางเบื้องต้นในการให้คะแนนแนวทางการพิจารณาการติดตามและประเมินผลยุทธศาสตร์
เพื่อความสอดคล้องแผนพัฒนาท้องถิ่นขององค์กรปกครองส่วนท้องถิ่น

ประเด็นการพิจารณา	รายละเอียดหลักเกณฑ์	คะแนนเต็ม	คะแนนที่ได้
<p>๑. ข้อมูลสภาพทั่วไปและข้อมูลพื้นฐานขององค์กรปกครองส่วนท้องถิ่น</p>	<p>ควรประกอบด้วยข้อมูลดังนี้ (๑) ข้อมูลเกี่ยวกับด้านกายภาพ เช่น ที่ตั้งของหมู่บ้าน/ชุมชน/ตำบล ลักษณะภูมิประเทศ ลักษณะภูมิอากาศ ลักษณะของที่ดิน ลักษณะของแหล่งน้ำ ลักษณะของป่าไม้ ฯลฯ ด้านการเมือง/การปกครอง เช่น เขตการปกครอง การเลือกตั้ง ฯลฯ</p>	<p>๒๐ (๓)</p>	
	<p>(๒) ข้อมูลเกี่ยวกับด้านการเมือง/การปกครอง เช่น เขตการปกครอง การเลือกตั้ง ฯลฯ ประชากร เช่น ข้อมูลเกี่ยวกับจำนวนประชากร และช่วงอายุและจำนวนประชากร ฯลฯ</p>	<p>(๒)</p>	
	<p>(๓) ข้อมูลเกี่ยวกับสภาพทางสังคม เช่น การศึกษา สาธารณสุข อาชญากรรม ยาเสพติด การสังคมสงเคราะห์</p>	<p>(๒)</p>	
	<p>(๔) ข้อมูลเกี่ยวกับระบบบริหารพื้นฐาน เช่น การคมนาคมขนส่ง การไฟฟ้า การประปา โทรศัพท์ ฯลฯ</p>	<p>(๒)</p>	
	<p>(๕) ข้อมูลเกี่ยวกับระบบเศรษฐกิจ เช่น การเกษตร การประมง การประมงสัตว์ การบริการ การท่องเที่ยว อุตสาหกรรม การพาณิชย์/กลุ่มอาชีพแรงงาน ฯลฯ</p>	<p>(๒)</p>	
	<p>(๖) ข้อมูลเกี่ยวกับศาสนา ประเพณี วัฒนธรรม เช่น การนับถือศาสนา ประเพณี และงานประจำปี ภูมิปัญญาท้องถิ่น ภาษาดั้งเดิม สินค้าพื้นเมือง และของที่ระลึก ฯลฯ และอื่นๆ</p>	<p>(๒)</p>	
	<p>(๗) ข้อมูลเกี่ยวกับทรัพยากรธรรมชาติ เช่น น้ำ ป่าไม้ ภูเขา คุณภาพของทรัพยากรธรรมชาติ ฯลฯ</p>	<p>(๒)</p>	
	<p>(๘) การสำรวจและจัดเก็บข้อมูลเพื่อการจัดทำแผนพัฒนาท้องถิ่นหรือการใช้ข้อมูล จปฐ</p>	<p>(๒)</p>	
	<p>(๙) การประชุมประชาคมท้องถิ่น รูปแบบ วิธีการ และการดำเนินการประชุมประชาชนท้องถิ่นโดยใช้กระบวนการร่วมคิด ร่วมทำ ร่วมตัดสินใจ ร่วมตรวจสอบ ร่วมรับประโยชน์ ร่วมแก้ไขปัญหาร่วมกัน ศึกษาหาวิธี แลกเปลี่ยนเรียนรู้ เพื่อแก้ไขปัญหาสำหรับการพัฒนาท้องถิ่นตามอำนาจหน้าที่ขององค์กรปกครองส่วนท้องถิ่น</p>	<p>(๓)</p>	

ประเด็น การพิจารณา	รายละเอียดหลักเกณฑ์	คะแนน เต็ม	คะแนน ที่ได้
๒. การวิเคราะห์ สภาพการณ์และ ศักยภาพ	<p>ควรประกอบด้วยข้อมูลดังนี้</p> <p>(๑) การวิเคราะห์ที่ครอบคลุมความเชื่อมโยง ความสอดคล้องยุทธศาสตร์ จังหวัด ยุทธศาสตร์การพัฒนาขององค์กรปกครองส่วนท้องถิ่นในเขต จังหวัด ยุทธศาสตร์ขององค์กรปกครองส่วนท้องถิ่น นโยบายของ ผู้บริหารท้องถิ่น รวมถึงความเชื่อมโยงแผนยุทธศาสตร์ชาติ ๒๐ ปี แผนพัฒนาเศรษฐกิจและสังคมแห่งชาติ และ Thailand ๔.๐</p> <p>(๒) การวิเคราะห์การให้ผังเมืองรวมหรือผังเมืองเฉพาะและการบังคับ ใช้ผลของการบังคับใช้ สภาพการณ์ที่เกิดขึ้นต่อการพัฒนาท้องถิ่น</p> <p>(๓) การวิเคราะห์ทางสังคม เช่น ด้านแรงงาน การศึกษา สาธารณสุข ความยากจน อาชญากรรม ภูเขาไฟเสฟติด เทคโนโลยี จารีต ประเพณี วัฒนธรรม ภูมิปัญญาท้องถิ่น เป็นต้น</p> <p>(๔) การวิเคราะห์ทางเศรษฐกิจ ข้อมูลด้านรายได้ครัวเรือน ยานส่งเสริม อาชีพ กลุ่มอาชีพ กลุ่มทางสังคม การพัฒนาอาชีพและกลุ่มต่างๆ สภาพทางเศรษฐกิจและความเป็นอยู่ทั่วไป เป็นต้น</p> <p>(๕) การวิเคราะห์สิ่งแวดล้อม พื้นที่สีเขียว ธรรมชาติต่างๆ ทาง ภูมิศาสตร์ กระบวนการหรือสิ่งที่เกิดขึ้น การประดัดชุมชนเพื่อต่อ สิ่งแวดล้อมและการพัฒนา</p> <p>(๖) ผลการวิเคราะห์ศักยภาพเพื่อประเมินสภาพการพัฒนาใน ปัจจุบันและโอกาสการพัฒนาในอนาคตของท้องถิ่น ด้วยเทคนิค SWOT Analysis ที่อาจส่งผลกระทบต่อการทำงานได้แก่ S Strength (จุดแข็ง) W-Weakness (จุดอ่อน) O-Opportunity (โอกาส) และ I- Threat (อุปสรรค)</p>	๒๐ (๕)	
		(๓)	
		(๓)	
		(๓)	
		(๓)	
		(๓)	
๓. ยุทธศาสตร์ ๓.๑ ยุทธศาสตร์ของ องค์กรปกครองส่วน ท้องถิ่น	<p>ควรประกอบด้วยข้อมูลดังนี้ สอดคล้องกับสภาพสังคม เศรษฐกิจ สิ่งแวดล้อมของท้องถิ่น ประเด็นปัญหาการพัฒนาและแนวทางการ พัฒนาที่สอดคล้องกับยุทธศาสตร์ขององค์กรปกครองส่วนท้องถิ่น และ เชื่อมโยงหลักพระราชบัญญัติแผนยุทธศาสตร์ชาติ ๒๐ ปี แผนพัฒนา เศรษฐกิจและสังคมแห่งชาติ และ Thailand ๔.๐</p>	๒๐ (๑๐)	
๓.๒ ยุทธศาสตร์ของ องค์กรปกครองส่วน ท้องถิ่นในเขตจังหวัด	<p>สอดคล้องและเชื่อมโยงกับสภาพสังคม เศรษฐกิจ สิ่งแวดล้อมของ ท้องถิ่น และยุทธศาสตร์จังหวัด และเชื่อมโยงหลักพระราชบัญญัติ ยุทธศาสตร์ชาติ ๒๐ ปี แผนพัฒนาเศรษฐกิจและสังคมแห่งชาติและ Thailand ๔.๐</p>	(๑๐)	
๓.๓ ยุทธศาสตร์ จังหวัด	<p>สอดคล้องกับแผนพัฒนากลุ่มจังหวัด ยุทธศาสตร์พัฒนาภาค แผนพัฒนาเศรษฐกิจและสังคมแห่งชาติ แผนการบริหารราชการ แผ่นดิน นโยบาย/ยุทธศาสตร์ คสช. และนโยบายรัฐบาล หลักประชา รัฐ แผนยุทธศาสตร์ชาติ ๒๐ ปี และ Thailand ๔.๐</p>	(๑๐)	

ประเด็นการพิจารณา	รายละเอียดหลักเกณฑ์	คะแนนเต็ม	คะแนนที่ได้
๓.๔ วิสัยทัศน์	วิสัยทัศน์ ซึ่งมีลักษณะแสดงสถานภาพที่องค์กรปกครองส่วนท้องถิ่นต้องการจะเป็นหรือบรรลุถึงอนาคตอย่างชัดเจน สอดคล้องกับโอกาสและศักยภาพที่เป็นลักษณะเฉพาะขององค์กรปกครองส่วนท้องถิ่นและสัมพันธ์กับโครงการพัฒนา	(๕)	
๓.๕ กลยุทธ์	แสดงให้เห็นช่องทาง วิธีการ ภารกิจหรือสิ่งที่ต้องทำตามอำนาจหน้าที่ขององค์กรปกครองส่วนท้องถิ่นที่จะนำไปสู่การบรรลุวิสัยทัศน์ หรือแสดงให้เห็นถึงความชัดเจนในสิ่งที่จำเป็นการให้บรรลุวิสัยทัศน์นั้น	(๕)	
๓.๖ เป้าประสงค์ของแต่ละประเด็นกลยุทธ์	เป้าประสงค์ของแต่ละประเด็นกลยุทธ์มีความสอดคล้องและสนับสนุนต่อกกลยุทธ์ที่จะเกิดขึ้น มุ่งหมายสิ่งหนึ่งสิ่งใดที่ชัดเจน	(๕)	
๓.๗ จุดยืนทางยุทธศาสตร์ (Positioning)	ความมุ่งมั่นอันแน่วแน่ในการวางแผนพัฒนาท้องถิ่น เพื่อให้บรรลุวิสัยทัศน์ขององค์กรปกครองส่วนท้องถิ่น ซึ่งเกิดจากศักยภาพของพื้นที่จริง ที่จะนำไปสู่ผลสำเร็จทางยุทธศาสตร์	(๕)	
๓.๘ แผนงาน	แผนงานหรือจุดมุ่งหมายเพื่อการพัฒนาในอนาคต กำหนดจุดมุ่งหมายในเรื่องใดเรื่องหนึ่งหรือแผนงานที่เกิดจากเป้าประสงค์ คำชี้วัด ค่าเป้าหมาย กลยุทธ์ จุดยืนทางยุทธศาสตร์ขององค์กรปกครองส่วนท้องถิ่นที่มีความชัดเจน นำไปสู่การทำโครงการพัฒนาท้องถิ่นในแผนพัฒนาท้องถิ่น โดยระบุแผนงานและความเชื่อมโยงดังกล่าว	(๕)	
๓.๙ ความเชื่อมโยงของยุทธศาสตร์ในภาพรวม	ความเชื่อมโยงองค์รวมที่นำไปสู่การพัฒนาท้องถิ่นที่เกิดผลผลิต/โครงการจากแผนยุทธศาสตร์ชาติ ๒๐ ปี แผนพัฒนาเศรษฐกิจและสังคมแห่งชาติ ฉบับที่ ๑๒ Thailand ๔.๐ แผนพัฒนาภาค/แผนพัฒนากลุ่มจังหวัด /แผนพัฒนาจังหวัดยุทธศาสตร์การพัฒนาขององค์กรปกครองส่วนท้องถิ่นในเขตจังหวัด และยุทธศาสตร์ขององค์กรปกครองส่วนท้องถิ่น	(๕)	
รวมคะแนน		๑๐๐	

๕.๕๖-๖๖ ผลสัมฤทธิ์ของแผนพัฒนาท้องถิ่นในองค์การปกครองส่วนท้องถิ่นปกครองส่วนท้องถิ่น

ในการจัดทำแผนพัฒนาท้องถิ่น (พ.ศ. ๒๕๖๖ – ๒๕๗๐) ขององค์การปกครองส่วนท้องถิ่น จะต้องมีการติดตามและประเมินผลโครงการขององค์การปกครองส่วนท้องถิ่นเพื่อความสอดคล้องกับแผนพัฒนาท้องถิ่น ตามระเบียบกระทรวงมหาดไทย ว่าด้วยการจัดทำแผนขององค์การปกครองส่วนท้องถิ่น พ.ศ. ๒๕๕๘ และที่แก้ไขเพิ่มเติมถึง (ฉบับที่ ๓) พ.ศ. ๒๕๖๑ โดยคณะกรรมการติดตามและประเมินผลแผนพัฒนาท้องถิ่น จะต้องดำเนินการให้คะแนนตามเกณฑ์ที่กำหนดไว้ ซึ่งเป็นส่วนหนึ่งของการติดตามและประเมินผลแผนพัฒนา โดยดำเนินการให้แล้วเสร็จภายในหกสิบวัน นับแต่วันที่ประกาศใช้กฎกระทรวงรายจ่าย รายละเอียดแนวทางบริหารงานตามหนังสือกระทรวงมหาดไทย ส่วนที่ ๓๘๓๐.๓/ว ๒๕๖๑ ลงวันที่ ๑๕ พฤษภาคม ๒๕๖๒ เรื่อง ชักซ้อมแนวทางกรพบพจนแผนพัฒนาท้องถิ่น (พ.ศ. ๒๕๖๑ – ๒๕๖๕) ขององค์การปกครองส่วนท้องถิ่น ดังนี้

แนวทางการพิจารณาการติดตามและประเมินผลโครงการเพื่อความสอดคล้องกับแผนพัฒนาท้องถิ่น (พ.ศ. ๒๕๖๖ – ๒๕๗๐) ขององค์การปกครองส่วนท้องถิ่น

ประเด็นการพิจารณา	คะแนน
๑. การสรุปสถานการณ์การพิจารณา	๑๐
๒. การประเมินผลการนำแผนพัฒนาท้องถิ่นสี่ปีไปปฏิบัติในเชิงปริมาณ	๑๐
๓. การประเมินผลการนำแผนพัฒนาท้องถิ่นสี่ปีไปปฏิบัติในเชิงคุณภาพ	๑๐
๔. แผนงานและยุทธศาสตร์การพิจารณา	๑๐
๕. โครงการพัฒนา ประกอบด้วย	๖๐
๕.๑ ความชัดเจนของชื่อโครงการ	(๕)
๕.๒ กำหนดวัตถุประสงค์สอดคล้องกับโครงการ	(๕)
๕.๓ เป้าหมาย (ผลผลิตของโครงการ) มีความชัดเจนนำไปสู่การตั้งงบประมาณได้ถูกต้อง	(๕)
๕.๔ โครงการมีความสอดคล้องกับแผนยุทธศาสตร์ชาติ ๒๐ ปี	(๕)
๕.๕ เป้าหมาย (ผลผลิตของโครงการ) มีความสอดคล้องกับแผนพัฒนาเศรษฐกิจและสังคมแห่งชาติ	(๕)
๕.๖ โครงการมีความสอดคล้องกับ Thailand ๔.๐	(๕)
๕.๗ โครงการสอดคล้องกับยุทธศาสตร์จังหวัด	(๕)
๕.๘ โครงการแก้ไขปัญหาความยากจนหรือการเสริมสร้างให้ประเทศชาติมั่นคง มั่งคั่ง ยั่งยืน ภายใต้หลักปรัชญา ๕	(๕)
๕.๙ งบประมาณ มีความสอดคล้องกับเป้าหมาย (ผลผลิตของโครงการ)	(๕)
๕.๑๐ มีการประมาณการราคาถูกต้องตามหลักวิธีการงบประมาณ	(๕)
๕.๑๑ มีการกำหนดตัวชี้วัด (KPI) และสอดคล้องกับวัตถุประสงค์และผลคาดว่าจะได้รับ	(๕)
๕.๑๒ ผลที่คาดว่าจะได้รับ สอดคล้องกับวัตถุประสงค์	(๕)
รวมคะแนน	๑๐๐

แนวทางเบื้องต้นในการให้คะแนนแนวทางการพิจารณาการติดตามและประเมินผลโครงการ เพื่อความสอดคล้องแผนพัฒนาที่ยั่งยืน (พ.ศ. ๒๕๖๖ - ๒๕๗๐) ขององค์กรปกครองส่วนท้องถิ่น

ประเด็นการพิจารณา	รายละเอียดหลักเกณฑ์	คะแนนเต็ม	คะแนนที่ได้
๑. การสรุปสถานการณ์การพัฒนา	<p>เป็นการวิเคราะห์กรอบการวิสัยทัศน์ยุทธศาสตร์ขององค์กรปกครองส่วนท้องถิ่น (ใช้การวิเคราะห์ SWOT Analysis/Demand (Demand Analysis)/Global Demand และ Trend ปัจจุบันและสถานการณ์การเปลี่ยนแปลงที่มีผลต่อการพัฒนา อย่างน้อยต้องประกอบด้วยการวิเคราะห์ศักยภาพด้านเศรษฐกิจ, ด้านสังคม, ด้านทรัพยากรธรรมชาติและสิ่งแวดล้อม)</p>	๑๐	
๒. การประเมินผลการนำแผนพัฒนาท้องถิ่นสู่ปฏิบัติในเชิงปริมาณ	<p>๑) การควบคุมที่มีตัวเลขต่างๆ เพื่อนำมาใช้วัดผลในเชิงปริมาณ เช่น การวัดจำนวนโครงการ กิจกรรม งานต่างๆ ก็คือผลผลิตนั่นเองว่าเป็นไปตามที่ตั้งเป้าหมายเอาไว้หรือไม่จำนวนที่ดำเนินการจริงตามที่ได้กำหนดไว้เท่าไร จำนวนที่ไม่สามารถดำเนินการได้มีจำนวนเท่าไร สามารถอธิบายได้ตามหลักประสิทธิภาพ (Efficiency) ของการพัฒนาท้องถิ่นตามอำนาจหน้าที่ที่ได้กำหนดไว้</p> <p>๒) วิเคราะห์ผลกระทบ/สิ่งทีกระทบ (Impact) โครงการที่ดำเนินการในเชิงปริมาณ (Qualitative)</p>	๑๐	
๓. การประเมินผลการนำแผนพัฒนาท้องถิ่นสู่ปฏิบัติในเชิงคุณภาพ	<p>๑) การประเมินประสิทธิผลของแผนพัฒนาในเชิงคุณภาพคือการนำเอาเทคนิคๆ มาใช้เพื่อวัดส่วนภารกิจ โครงการ กิจกรรม งานต่างๆ ที่ดำเนินการในพื้นที่นั้นๆ ตรงต่อความต้องการของประชาชนหรือไม่และเป็นไปตามอำนาจหน้าที่หรือไม่ ประชาชนพึงพอใจหรือไม่ สิ่งของ วัสดุ คุรุภัณฑ์ การดำเนินการต่างๆ มีสภาพหรือลักษณะถูกต้อง ครบถ้วน สามารถใช้การได้ตามวัตถุประสงค์หรือไม่ ซึ่งเป็นไปตามหลักประสิทธิผล (Effectiveness) ผลการปฏิบัติราชการตามที่บรรลุวัตถุประสงค์ และเป้าหมายของแผนปฏิบัติการตามที่ได้รับงบประมาณมาดำเนินการ รวมถึงสามารถเทียบเคียงกับส่วนราชการหรือหน่วยงาน</p> <p>๒) วิเคราะห์ผลกระทบ/สิ่งทีกระทบ (Impact) โครงการที่ดำเนินการในเชิงคุณภาพ (Qualitative)</p>	๑๐	
๔. แผนงานและยุทธศาสตร์การพัฒนา	<p>๑) วิเคราะห์แผนงาน งาน ที่เกิดจากด้านต่างๆ มีความสอดคล้องกับยุทธศาสตร์ขององค์กรปกครองส่วนท้องถิ่นในมิติต่างๆ จนนำไปสู่การจัดทำโครงการพัฒนาท้องถิ่นโดยใช้ SWOT Analysis/Demand (Demand Analysis)/Global Demand/Trend หรือหลักการบูรณาการ (Integration) กับองค์กรปกครองส่วนท้องถิ่นที่มีพื้นที่ติดต่อกัน</p> <p>๒) วิเคราะห์แผนงาน งาน ที่เกิดจากด้านต่างๆ ที่สอดคล้องกับยุทธศาสตร์นโยบายความยากจน หลักประชารัฐ</p>	๑๐	

ประเด็น การพิจารณา	รายละเอียดหลักเกณฑ์	คะแนน เต็ม	คะแนน ที่ได้
๕. โครงการพัฒนา ๕.๑ ความชัดเจน ของชื่อโครงการ	ควรประกอบด้วยข้อมูลดังนี้ เป็นโครงการที่มีวัตถุประสงค์สนองต่อยุทธศาสตร์การพัฒนาขององค์กร ปกครองส่วนท้องถิ่นและดำเนินการเพื่อให้การพัฒนาบรรลุตามวิสัยทัศน์ ขององค์กรปกครองส่วนท้องถิ่นที่กำหนดไว้ ชื่อโครงการมีความชัดเจน มุ่งไปเรื่องใดเรื่องหนึ่ง อ่านแล้วเข้าใจได้ว่าจะพัฒนาอะไรในอนาคต	๒๐ (๕)	
๕.๒ กำหนด วัตถุประสงค์ สอดคล้องกับ โครงการ	มีวัตถุประสงค์ชัดเจน (clear objective) โครงการต้องกำหนด วัตถุประสงค์สอดคล้องกับความจำเป็นของโครงการ สอดคล้องกับ หลักการและเหตุผล วิธีการดำเนินงานต้องสอดคล้องกับวัตถุประสงค์ มีความเป็นไปได้ชัดเจน มีลักษณะเฉพาะเจาะจง	(๕)	
๕.๓ เป้าหมาย (ผลผลิตของ โครงการ) มีความ ชัดเจนนำไปสู่การตั้ง งบประมาณได้ ถูกต้อง	สภาพที่อยากให้เกิดขึ้นในอนาคตเป็นทิศทางที่ต้องนำไปให้ถึงเป้าหมาย ต้องชัดเจน สามารถระบุจำนวนเท่าไร กลุ่มเป้าหมายคืออะไร มีผลผลิต อย่างไร กลุ่มเป้าหมาย พื้นที่ดำเนินงาน และระยะเวลาดำเนินงานอธิบาย ให้ชัดเจนว่าโครงการนี้จะทำที่ไหน เริ่มต้นในช่วงเวลาใดและจบลงเมื่อไร ใครคือกลุ่มเป้าหมายของโครงการ หากกลุ่มเป้าหมายมีหลายกลุ่ม ให้บอก ชัดเจนไปว่าใครคือกลุ่มเป้าหมายหลัก ใครคือกลุ่มเป้าหมายรอง	(๕)	
๕.๔ โครงการมีความ สอดคล้องกับแผน ยุทธศาสตร์ ๒๐ ปี	โครงการสอดคล้องกับ (๑) ความมั่นคง (๒) การสร้างความสามารถ ในการแข่งขัน (๓) การพัฒนาเสริมสร้างศักยภาพคน (๔) การสร้างโอกาส ความเสมอภาคและเท่าเทียมกันทางสังคม (๕) การสร้างการเติบโต บนคุณภาพชีวิตที่เป็นมิตรต่อสิ่งแวดล้อม (๖) การปรับสมดุลและพัฒนา ระบบการบริหารจัดการภาครัฐ เพื่อให้เกิดความมั่นคง มั่งคั่ง ยั่งยืน	(๕)	
๕.๕ เป้าหมาย (ผลผลิตของ โครงการ) มีความ สอดคล้องกับ แผนพัฒนาเศรษฐกิจ และสังคมแห่งชาติ	โครงการมีความสอดคล้องแผนพัฒนาเศรษฐกิจและสังคมแห่งชาติ ฉบับที่ ๑๒ โดย (๑) ยึดหลักปรัชญาเศรษฐกิจพอเพียง (๒) ยึดคนเป็น ศูนย์กลางพัฒนา (๓) ยึดวิสัยทัศน์ภายใต้ยุทธศาสตร์ชาติ ๒๐ ปี (๔) ยึดเป้าหมายอนาคตประเทศไทย ๒๕๗๕ (๕) ยึดหลักการนำไปสู่ ปฏิบัติให้เกิดผลสัมฤทธิ์อย่างจริงจังใน ๕ ปีที่ต่อรอดไปสู่ผลสัมฤทธิ์ ที่เน้นเป้าหมายระยะยาว ภายใต้แนวทางการพัฒนา (๑) การยกระดับ ศักยภาพการแข่งขันและการหลุดพ้นกับดักรายได้ปานกลางสู่รายได้สูง (๒) การพัฒนาศักยภาพคนตามช่วงวัยและการปฏิรูประบบเพื่อสร้าง สังคมสูงวัยอย่างมีคุณภาพ (๓) การลดความเหลื่อมล้ำทางสังคม (๔) การรองรับการเชื่อมโยงภูมิภาคและความเป็นเมือง (๕) การสร้างความเจริญเติบโตทางเศรษฐกิจและสังคมอย่างเป็นมิตรกับ สิ่งแวดล้อม (๖) การบริหารราชการแผ่นดินที่มีประสิทธิภาพ	(๕)	

ประเด็น การพิจารณา	รายละเอียดหลักเกณฑ์	คะแนน เต็ม	คะแนน ที่ได้
๕.๖ โครงการมีความ สอดคล้อง	โครงการมีลักษณะหรือสอดคล้องกับการปรับเปลี่ยนโครงสร้างเศรษฐกิจ ไปสู่ Value-Based Economy หรือเศรษฐกิจที่ขับเคลื่อนด้วยนวัตกรรม ทำด้วย ได้มาก เช่น (๑) เปลี่ยนจากการผลิตสินค้า โภชนภัณฑ์ไปสู่สินค้า เชิงนวัตกรรม (๒) เปลี่ยนจากการขับเคลื่อนประเทศด้วย ภาคอุตสาหกรรม ไปสู่การขับเคลื่อนด้วยเทคโนโลยี ความคิดสร้างสรรค์ และนวัตกรรม (๓) เปลี่ยนจากการเน้นภาคการผลิตสินค้าไปสู่การเน้น ภาคบริการมากขึ้น รวมถึงโครงการที่เติมเต็มด้วยวิทยาการ ความคิด สร้างสรรค์ นวัตกรรม วิทยาศาสตร์ เทคโนโลยี และการวิจัยและพัฒนา แล้วต่อ ยอดความได้เปรียบเชิงเปรียบเทียบ เช่น ด้านการเกษตร เทคโนโลยีชีวภาพ สาธารณสุข วัฒนธรรม ฯลฯ	(๕)	
๕.๗ โครงการ สอดคล้องกับ ยุทธศาสตร์จังหวัด	โครงการพัฒนาท้องถิ่นมีความสอดคล้องกับทั้งระยะเวลาของ แผนพัฒนาจังหวัดที่ได้กำหนดขึ้น เพื่อขับเคลื่อนการพัฒนาท้องถิ่นเสมือน หนึ่งการขับเคลื่อนการพัฒนาจังหวัด ซึ่งไม่สามารถแยกส่วนใดส่วนหนึ่ง ออกจากกันได้ นอกจากนี้โครงการพัฒนาท้องถิ่นต้องเป็นโครงการ เชื่อมต่อหรือเดินทางไปด้วยกันกับยุทธศาสตร์จังหวัดที่ได้กำหนดขึ้น เป็นปัจจุบัน	(๕)	
๕.๘ โครงการแก้ไข ปัญหาความยากจน หรือการเสริมสร้างให้ ประเทศชาติมีมั่นคง ยั่งยืน ภายใต้ หลักประชารัฐ	เป็นโครงการที่ดำเนินการภายใต้พื้นฐานความพอเพียงที่ประชาชน ดำเนินการเองหรือร่วมดำเนินการ เป็นโครงการต่อยอดและขยายได้ เกินโครงการที่ประชาชนต้องการเพื่อให้เกิดความยั่งยืน ซึ่งมีลักษณะ ที่จะให้ท้องถิ่นมีความมั่นคง มั่งคั่ง ยั่งยืน เป็นท้องถิ่นที่พัฒนาแล้วด้วย การพัฒนาวิสาหกิจเศรษฐกิจพอเพียง	(๕)	
๕.๙ งบประมาณ มีความสอดคล้องกับ เป้าหมาย(ผลผลิต ของโครงการ)	งบประมาณโครงการพัฒนาจะต้องคำนึงถึงหลักสำคัญ ๕ ประการในการ จัดทำโครงการได้แก่ (๑) ความประหยัด (Economy) (๒) ความมี ประสิทธิภาพ (Efficiency) (๓) ความมีประสิทธิภาพ (Effectiveness) (๔) ความยุติธรรม (Equity) (๕) ความโปร่งใส (Transparency)	(๕)	
๕.๑๐ มีการประมาณ การราคาถูกต้องตาม หลักวิธีการ งบประมาณ	การประมาณราคาเพื่อการพัฒนาต้องให้สอดคล้องกับโครงการถูกต้อง ตามหลักวิชาการทางช่าง หลักของราคากลาง ราคากลางท้องถิ่น มีความ โปร่งใสในการกำหนดราคาและตรวจสอบใบแจ้งปัจจัย	(๕)	

ประเด็น การพิจารณา	รายละเอียดหลักเกณฑ์	คะแนน เต็ม	คะแนน ที่ได้
๕.๑๑ มีการกำหนด ตัวชี้วัด (KPI) และ สอดคล้องกับวัตถุประสงค์ และผลที่คาดว่าจะได้รับ	มีการกำหนดตัวชี้วัดผลงาน (Key Performance Indicator : KPI) ที่สามารถวัดได้ (measurable) ใช้บอกประสิทธิผล (effectiveness) ใช้บอกประสิทธิภาพ (efficiency) ได้ เช่น การกำหนดความพึงพอใจ การกำหนดร้อยละ การกำหนดอันเกิดจากผลของวัตถุประสงค์ที่เกิดที่สิ่งที่ได้รับ (การคาดการณ์ คาดว่าจะได้รับ)	(๕)	
๕.๑๒ ผลที่คาดว่าจะได้รับ สอดคล้องกับวัตถุประสงค์	ผลที่ได้รับเป็นสิ่งที่เกิดขึ้นได้จริงจากการดำเนินงานตามโครงการพัฒนา ซึ่งสอดคล้องกับวัตถุประสงค์ที่ตั้งไว้ การได้ผลหรือผลที่เกิดขึ้นจะต้องเท่ากับวัตถุประสงค์หรือมากกว่าวัตถุประสงค์ ซึ่งการเขียนวัตถุประสงค์ควรมุ่งถึง (๑) มีความเป็นไปได้และมีความเฉพาะเจาะจง ในการดำเนินงานตามโครงการ (๒) วัดและประเมินผลได้ของความสำเร็จได้ (๓) ระบุสิ่งที่ต้องการดำเนินงานอย่างชัดเจนและเฉพาะเจาะจงมากที่สุดและสามารถปฏิบัติได้ (๔) เป็นเหตุเป็นผล สอดคล้องกับความเป็นจริง (๕) ส่งผลต่อการบ่งบอกเวลาได้	(๕)	
รวมคะแนน		๑๐๐	

<p>๔. ยุทธศาสตร์ การพัฒนา ด้านเศรษฐกิจ ชุมชนตาม แนวพระราชดำริ การเกษตร และ การท่องเที่ยว</p> <p>๕. ยุทธศาสตร์ การพัฒนา ด้านการบริหาร จัดการ อนุรักษ์ ทรัพยากรธรรมชาติและ สิ่งแวดล้อม</p>										
<p>๖. ยุทธศาสตร์ การพัฒนา ด้านศิลปวัฒนธรรม จารีต ประเพณี และภูมิปัญญา ท้องถิ่น</p>										
<p>๗. ยุทธศาสตร์การ พัฒนา ด้านการบริหาร จัดการองค์กร</p>										
<p>ยุทธศาสตร์ที่ ๘ การป้องกันและ ปราบปรามการ ทุจริต คอรัปชั่น อย่างยั่งยืน</p>										
รวม										

สรุปรายงานผลการดำเนินการ ประจำปีงบประมาณ พ.ศ.						
ลำดับ ที่	รายการ	โครงการ	งบประมาณ	โครงการที่สามารถดำเนินการได้ (.....โครงการ)		
				คิดเป็นร้อยละ ของ แผนพัฒนา ท้องถิ่น	คิดเป็นร้อย ละของ แผนการ ดำเนินงาน	คิดเป็นร้อยละ ของ ข้อบัญญัติ+ เงินสะสม
๑	บรรจุเินแผนพัฒนา ท้องถิ่น					
๒	ตั้งในข้อบัญญัติ จากประมาณ					
๓	จากเงินสะสม					
๔	จัดทำแผนการ ดำเนินงาน ข้อบัญญัติ - + - เงินสะสม -					
๕	สามารถดำเนินการได้ - ข้อบัญญัติ - + - เงินสะสม =					

(๑.๒) การวัดผลในเชิงคุณภาพ (Quality)

การจัดผลเชิงคุณภาพ ใช้การสำรวจความพึงพอใจในการวัดผลเชิงคุณภาพโดยภาพรวม โดยได้มีการประเมินความพึงพอใจ ซึ่งการประเมินความพึงพอใจทำให้ทราบถึงผลเชิงคุณภาพในการดำเนินงานของเทศบาลในภาพรวม

โดยเครื่องมือที่ใช้ในการประเมินความพึงพอใจ มีดังนี้

แบบที่ ๓๖/๓ แบบประเมินความพึงพอใจต่อผลการดำเนินงานขององค์กรปกครองส่วนท้องถิ่น

แบบที่ ๓๖/๔ แบบประเมินความพึงพอใจของผู้รับบริการในงานบริการขององค์กรปกครองส่วนท้องถิ่น

๔.๔.๑ ผลกระทบนำไปสู่อุบัติ

(๑.๑) ปัญหาสาธารณสุขต่างๆ ที่เกิดขึ้นในองค์กรปกครองส่วนท้องถิ่น อันได้แก่ ภัยแล้ง วาตภัย น้ำท่วม อีคิภัย ที่เกิดขึ้นและส่งผลกระทบต่อประชาชนในพื้นที่ เกิดความเสียหายทั้งชีวิตและทรัพย์สิน แนวทางการแก้ไข คือพิจารณาวางแผนการดำเนินการป้องกันก่อนเกิดเหตุ ระหว่างเกิดเหตุ หลังเกิดเหตุ บรรจุแผนงาน โครงการ กิจกรรม การให้ความช่วยเหลือต่างๆ จัดตั้งศูนย์ช่วยเหลือประชาชนขององค์กรปกครองส่วนท้องถิ่น เพื่อสามารถดำเนินการได้ทันแห่งที่

(๑.๒) ปัญหาโรคระบาดที่เกิดจากคน เกิดจากสัตว์ ที่ส่งผลกระทบต่อชีวิต ประชาชน และสัตว์ต่างๆ ในตำบล ซึ่งได้แก่ โรคโควิด ๒๐๑๙ โรคไข้หวัดใหญ่ ไข้หวัดนก โรคมือ เท้า ปาก ที่เกิดขึ้นกับเด็กๆ โรคพิษสุนัขบ้า แนวทางการแก้ไขปัญหา คือ มีกอบรม ประชาสัมพันธ์ รณรงค์การป้องกัน ลงพื้นที่ รับผิดชอบการเกิดโรคระบาด การทำสาย การรักษา

(๑.๓) ปัญหาประชาชนมีรายได้น้อย การศึกษาต่ำ ประชาชนในตำบลยังมีคนรายได้น้อย มีหนี้สินเยอะ ไม่เพียงพอในการดำรงชีวิต ค่าครองชีพสูง แนวทางการแก้ไขปัญหา ให้ความรู้เกี่ยวกับการประกอบอาชีพ สาธิตการประกอบอาชีพ ช่วยเหลือประชาชนซ่อมแซมบ้านคนจน ผู้มีรายได้น้อย

(๑.๔) ปัญหายาเสพติดในตำบล เพื่อเป็นการป้องกัน มีแนวทางการป้องกัน โดยการลงพื้นที่ ค้นหา การรณรงค์ป้องกัน การให้ความรู้กับประชาชนได้ทราบถึงโทษของยาเสพติด

(๑.๕) ปัญหาการสัญจรไปมาของประชาชนในตำบล เนื่องจาก ในตำบลมีการก่อสร้างพื้นฐาน เส้นทางคมนาคมบางหมู่บ้านยังเป็น ถนนดิน ถนนลูกรัง ช่วงฤดูฝนถนนลื่น เป็นหลุมเป็นบ่อ เกิดปัญหาในการสัญจร ไปมาของประชาชน เสี่ยงต่อการเกิดอุบัติเหตุ การคมนาคมล่าช้า แนวทางการแก้ไข จัดทำแผนงาน โครงการก่อสร้าง ถนนในเส้นทางสำคัญ พิจารณาเสนอสนับสนุนจากหน่วยงานอื่น

๔.๔.๒ ข้อสังเกต ข้อเสนอแนะ ผลจากการพัฒนา

(๒.๑) ข้อสังเกต จากการสำรวจข้อมูล การลงพื้นที่ในตำบล จะเห็นว่าประชาชนยังมีปัญหา ที่จะต้องดำเนินการแก้ไขอยู่มาก ดังนี้ ด้านการศึกษา สาธารณสุข ความมั่นคงปลอดภัยในชีวิตและทรัพย์สิน การ เศรษฐกิจ วัฒนธรรม ประเพณี กีฬา สถานที่พักผ่อนใจ สวัสดิการสังคม การเกษตร เศรษฐกิจ อุตสาหกรรม การพัฒนาอาชีพ เส้นทางคมนาคมขนส่ง/ไฟฟ้า/น้ำประปา/แหล่งน้ำเพื่ออุปโภค – บริโภค ด้านทรัพยากรและ สิ่งแวดล้อม ขยะมูลฝอยและสิ่งปฏิกูล จากปัญหาด้านต่างๆ ประชาชนไม่สามารถแก้ไขปัญหเองได้จึงต้องเสนอให้องค์กร ปกครองส่วนท้องถิ่นแก้ไข ทำให้มีการเสนอโครงการเข้ามาเป็นจำนวนมาก ซึ่งงบประมาณขององค์กรปกครอง ส่วนท้องถิ่นนั้นมีจำกัดไม่เพียงพอต่อการจัดการได้

(๒.๒) ข้อเสนอแนะ จากข้อสังเกตดังกล่าว มีข้อเสนอแนะในการแก้ไขปัญหาต่างๆ ดังนี้ ปัญหาต่างๆ ที่ถูกเสนอมาส่งองค์กรปกครองส่วนท้องถิ่น นั้น ควรนำมาพิจารณาจัดลำดับความสำคัญโดยประชาคม ท้องถิ่น ซึ่งมีหลายภาคส่วน ประกอบไปด้วย คณะกรรมการพัฒนาขององค์กรปกครองส่วนท้องถิ่น สมาชิกสภาท้องถิ่น ผู้นำหมู่บ้าน ตัวแทนส่วนราชการ รัฐวิสาหกิจ หน่วยงานที่เกี่ยวข้อง ประชาชนทั่วไป ร่วมกันพิจารณาจัดลำดับ ความสำคัญขอโครงการ และพิจารณาบรรจุเข้าแผนพัฒนาท้องถิ่นต่อไป กรณีโครงการที่เกินศักยภาพที่ให้องค์กร ปกครองส่วนท้องถิ่นเสนอขอรับการสนับสนุนจากหน่วยงานอื่น

(๓.๓) ผลจากการพัฒนา จรกรรมพัฒนาที่ผ่านมามหาวิทยาลัยปกครองส่วนท้องถิ่นได้แก้ไข ปัญหาให้กับประชาชนได้ในหลายเรื่อง และครอบคลุมทุกด้าน มีผลการประเมินอยู่ในเกณฑ์ที่ดี ประชาชนมีความ พึงพอใจ แต่ก็มีปัญหาที่จะต้องแก้ไขต่อไป ไม่ว่าจะเป็นด้านสิ่งแวดล้อมที่ยังมีการเผาหญ้า ดอยข้าวในช่วงเวลา เก็บเกี่ยว การเลี้ยงสัตว์ วัช ควาย หมู ที่ส่งกลิ่นเหม็นรำคาญ การพนันหรือเงินพื้นที่ เสี่ยงคมนาคมยังไม่ครบ

XXXXXXXXXXXXXXXXXXXXXXXXXXXX

ภาคผนวก



คำสั่งองค์การบริหารส่วนตำบลบางตลาด
ที่ ๒๑๐/๒๕๖๔

เรื่อง แต่งตั้งคณะกรรมการพัฒนาองค์การบริหารส่วนตำบลบางตลาด

เพื่อปฏิบัติให้เป็นไปตามความในข้อ ๔ ข้อ ๘ ข้อ ๑๐ และ ข้อ ๑๔ แห่งระเบียบกระทรวงมหาดไทย ว่าด้วยการจัดทำแผนพัฒนาขององค์กรปกครองส่วนท้องถิ่น พ.ศ. ๒๕๔๘ แก้ไขเพิ่มเติม (ฉบับที่ ๒) พ.ศ. ๒๕๕๔ และ (ฉบับที่ ๓) พ.ศ. ๒๕๖๓ จึงแต่งตั้งคณะกรรมการพัฒนาท้องถิ่นองค์การบริหารส่วนตำบลบางตลาด ประกอบด้วย

(๑) นายสมหมาย หับศรี	นายกองค์การบริหารส่วนตำบลบางตลาด	ประธานกรรมการ
(๒) นางยุพา สีนบุญมา	รองนายกองค์การบริหารส่วนตำบลบางตลาด	กรรมการ
(๓) นายชลพล ประทุมวัน	รองนายกองค์การบริหารส่วนตำบลบางตลาด	กรรมการ
(๔) นางสาวจันทร์ดี ภูขันธ์	สมาชิก อบต. หมู่ที่ ๑๒	กรรมการ
(๕) นายเรืองชัย ภูพันธ์หงษ์	สมาชิก อบต. หมู่ที่ ๗	กรรมการ
(๖) นางสาวสุทธิวรรณ นิตยารส	สมาชิก อบต. หมู่ที่ ๒๐	กรรมการ
(๗) นายทรงศีลปี ภูเกษม	ผู้ทรงคุณวุฒิ ด้านการศึกษา	กรรมการ
(๘) นายทวีญ ภูชะลาด	ผู้ทรงคุณวุฒิ ด้านการเกษตรและเศรษฐกิจพอเพียง	กรรมการ
(๙) นางวิภาพร ผลเรือง	ผู้ทรงคุณวุฒิ ด้านสาธารณสุขและการส่งเสริมอาชีพ	กรรมการ
(๑๐) นางสาวคาวรุ่ง ชวรโสมณ	พยาบาลวิชาชีพชำนาญการ ผู้แทนภาคราชการ	กรรมการ
(๑๑) นางสาวรุศกร โสฎีรักษ์	นักวิชาการส่งเสริมงานเกษตรชำนาญการ ผู้แทนภาคราชการ	กรรมการ
(๑๒) นางสาวจิตชนก อ่ำสาวิกา	ผู้อำนวยการสำนักงานพัฒนาฝีมือแรงงานกาฬสินธุ์ ผู้แทนภาคราชการ	กรรมการ
(๑๓) นางวาสนา ภูภักดี	ผู้อำนวยการโรงเรียนอ้อมอีวิทยา ผู้แทนภาคราชการ	กรรมการ
(๑๔) นายวิวัฒน์พงษ์ พัทโท	ผู้อำนวยการโรงเรียนห้วยวังวิทยา ผู้แทนภาคราชการ	กรรมการ
(๑๕) นายสุรศักดิ์ พรหมโคตร	ผู้ใหญ่บ้าน หมู่ที่ ๑๗ ผู้แทนประชาชนท้องถิ่น หมู่ที่ ๑๗ บ้านดงสูง	กรรมการ
(๑๖) นายอิวัฒน์ ภูสำเภา	ผู้ใหญ่บ้าน หมู่ที่ ๗ ผู้แทนประชาชนท้องถิ่น หมู่ที่ ๗ บ้านห้วยวัง	กรรมการ
(๑๗) นายสมาน นามแสงมา	ผู้แทนประชาชนท้องถิ่น หมู่ที่ ๕ บ้านเปลือย	กรรมการ
(๑๘) นายชัย ภูคงน้ำ	ปลัดองค์การบริหารส่วนตำบลบางตลาด	กรรมการและเลขานุการ
(๑๙) นางสาวรัตน ภากรวิวัฒน์	หัวหน้าสำนักงานปลัด	ผู้ช่วยเลขานุการ
(๒๐) นางสาวณิย์ ชินโม	นักวิเคราะห์นโยบายและแผนชำนาญการ	ผู้ช่วยเลขานุการ
(๒๑) นายเศกธรรม ภูพานิส	ผู้ช่วยนักวิเคราะห์นโยบายและแผน	ผู้ช่วยเลขานุการ กรรมการตาม...

กรรมการตาม ๔-๕-๖-๗-๘-๙-๑๐-๑๑-๑๒ ๑๓-๑๔-๑๕-๑๖-๑๗ และ ๑๘ ให้มีวาระอยู่ในตำแหน่งคราวละสี่ปีและอาจได้รับการคัดเลือกอีกได้

ให้คณะกรรมการพัฒนาท้องถิ่นองค์การบริหารส่วนตำบลยางตลาดมีอำนาจหน้าที่ ดังนี้

๑. กำหนดแนวทางการพัฒนาท้องถิ่น โดยพิจารณาจาก

๑.๑ อำนาจหน้าที่ขององค์การบริหารส่วนตำบลยางตลาด โดยเฉพาะอำนาจหน้าที่ที่มีผลกระทบต่อประโยชน์สุขของประชาชน เช่น การป้องกันและบรรเทาสาธารณภัย การผังเมือง

๑.๒ การใช้จ่ายโยนคานาญหมายกำหนดแผนและขั้นตอนการกระจายอำนาจ

๑.๓ ยุทธศาสตร์การพัฒนาประเทศ กลุ่มจังหวัด และจังหวัด โดยให้เน้นดำเนินการในยุทธศาสตร์ที่สำคัญและมีผลกระทบต่อประชาชนโดยตรง เช่น การแก้ไขปัญหาความยากจน การป้องกันและแก้ไขปัญหายาเสพติด

๑.๔ กรอบนโยบาย ทิศทาง แนวทางการพัฒนาขององค์กรปกครองส่วนท้องถิ่นในเขตจังหวัด

๑.๕ นโยบายของนายอภิศการการบริหารส่วนตำบลยางตลาดที่เผลดงต่อสภาองค์การบริหารส่วนตำบลยางตลาด

๑.๖ แผนพัฒนาหมู่บ้านหรือแผนชุมชน

ในการนำประเด็นข้างต้นมาจัดทำแผนพัฒนาท้องถิ่น ให้องค์การบริหารส่วนตำบลยางตลาด ดำเนินงานสถานะทางการคลังของท้องถิ่น และความจำเป็นเร่งด่วนที่ต้องดำเนินการ มาประมวลและพิจารณาด้วย

๒. ร่วมจัดทำร่างแผนพัฒนาท้องถิ่น เสนอและแนวทางการพัฒนา และการแก้ไขปัญหาลงเกี่ยวกับการจัดทำร่างแผนพัฒนาท้องถิ่น

ในการจัดทำร่างแผนพัฒนาท้องถิ่น ให้นำปัญหาความต้องการจากแผนพัฒนาหมู่บ้านที่ถึงศักยภาพของหมู่บ้าน ที่จะดำเนินการเองได้มาพิจารณาบรรจุไว้ในแผนพัฒนาท้องถิ่น แต่หลีกเลี่ยงศักยภาพขององค์การบริหารส่วนตำบลยางตลาด ให้เสนอปัญหา ความต้องการไปยังองค์การบริหารส่วนจังหวัดกาฬสินธุ์

๓. พิจารณาร่างแผนพัฒนาท้องถิ่นและร่างแผนการดำเนินงาน

๔. ให้ความเห็นชอบร่างข้อกำหนดคชยบช่ายและรายละเอียดของงานตามข้อ ๑๔ (๒)

๕. พิจารณาให้ขังคิดเห็นเกี่ยวกับการติดตามและประเมินผลแผนพัฒนาท้องถิ่น

๖. แต่งตั้งที่ปรึกษา คณะอนุกรรมการหรือคณะทำงานอื่นเพื่อช่งปฏิบัติงานตามที่เห็นสมควร

๗. ให้คณะกรรมการพัฒนาท้องถิ่นองค์การบริหารส่วนตำบลยางตลาดมีหน้าที่ประสานกับประชาชนหมู่บ้านในการรวบรวม วิเคราะห์ปัญหา ความต้องการของประชาชนในท้องถิ่นและจัดทำเป็นโครงการหรือกิจกรรมเพื่อช่งกอบไ้การจัดทำแผนพัฒนาท้องถิ่นองค์การบริหารส่วนตำบลยางตลาดด้วย

๘. นำแผนพัฒนาหมู่บ้าน เพื่อเป็นข้อมูลในการจัดทำแผนพัฒนาท้องถิ่นองค์การบริหารส่วนตำบลยางตลาดและหรือเพื่อบรรจุไว้ในแผนพัฒนาท้องถิ่นองค์การบริหารส่วนตำบลยางตลาดตามระเบียบกระทรวงมหาดไทยว่าด้วยการจัดทำแผนและประสานแผนพัฒนาท้องถิ่นในระดับอำเภอและตำบล พ.ศ. ๒๕๖๒

ทั้งนี้ ตั้งแต่บัดนี้เป็นต้นไป

สั่ง ณ วันที่ ๑๔ เดือนพฤษภาคม พ.ศ.๒๕๖๔

(ลงชื่อ)

(นายสมหมาย ทัตศรี)

นายกองค์การบริหารส่วนตำบลยางตลาด



คำสั่งองค์การบริหารส่วนตำบลยางตลาด

ที่ ๒๑๑/๒๕๖๔

เรื่อง แต่งตั้งคณะกรรมการสนับสนุนการจัดทำแผนพัฒนาท้องถิ่นขององค์การบริหารส่วนตำบลยางตลาด

เพื่อปฏิบัติให้เป็นไปตามความในข้อ ๔ ข้อ ๕ และข้อ ๑๓ แห่งระเบียบกระทรวงมหาดไทยว่าด้วยการจัดทำแผนพัฒนาขององค์กรปกครองส่วนท้องถิ่น พ.ศ. ๒๕๔๘ แก้ไขเพิ่มเติมถึง (ฉบับที่ ๓) พ.ศ. ๒๕๖๑ จึงแต่งตั้งคณะกรรมการสนับสนุนการจัดทำแผนพัฒนาท้องถิ่นขององค์การบริหารส่วนตำบลยางตลาด ประกอบด้วย

- | | | |
|-----------------------------|--|---------------------|
| (๑) นายสมัย ภูคงน้ำ | ปลัดองค์การบริหารส่วนตำบลยางตลาด | ประธานกรรมการ |
| (๒) นางเกษร ปาปะโม | ผู้อำนวยการกองคลัง | กรรมการ |
| (๓) นายเสกสรรค์ ภูคงน้ำ | ผู้อำนวยการกองช่าง | กรรมการ |
| (๔) นางสุริตรา พันธุ์ไพรีศา | ผู้อำนวยการกองการศึกษา ศาสนา และวัฒนธรรม | กรรมการ |
| (๕) นายทินกร บุญราศรี | ผู้อำนวยการกองสวัสดิการสังคม | กรรมการ |
| (๖) นายศักดิ์ ไตรรัตน์ | ผู้ใหญ่บ้าน หมู่ที่ ๑๑
(ผู้แทนประชาชนท้องถิ่น หมู่ที่ ๑๑ บ้านสร้างหารมณ) | กรรมการ |
| (๗) นายรังสิต บุญสวัสดิ์ | ผู้ใหญ่บ้าน หมู่ที่ ๑๖
(ผู้แทนประชาชนท้องถิ่น หมู่ที่ ๑๖ บ้านตรนยุง) | กรรมการ |
| (๘) นายสุทิน ดาสัย | ผู้ช่วยผู้ใหญ่บ้าน หมู่ที่ ๕
(ผู้แทนประชาชนท้องถิ่น หมู่ที่ ๕ บ้านเปลือย) | กรรมการ |
| (๙) นางสิริรัตน์ ฆารวิวัฒน์ | หัวหน้าสำนักงานปลัด | กรรมการและเลขานุการ |
| (๑๐) นางเสาวนีย์ ชินโธ | นักวิเคราะห์นโยบายและแผนชำนาญการ | ผู้ช่วยเลขานุการ |
| (๑๑) นายเดชธรรม ภูผาวิล | ผู้ช่วยนักวิเคราะห์นโยบายและแผน | ผู้ช่วยเลขานุการ |

กรรมการตาม ๖ - ๗ และ ๘ ให้มีวาระอยู่ในตำแหน่งคราวละสี่ปีและอาจได้รับการคัดเลือกอีกได้

ให้คณะกรรมการสนับสนุนการจัดทำแผนพัฒนาท้องถิ่นขององค์การบริหารส่วนตำบลยางตลาด มีหน้าที่ดังนี้

๑. จัดทำร่างแผนพัฒนาท้องถิ่นขององค์การบริหารส่วนตำบลยางตลาด ให้สอดคล้องกับแนวทางการพัฒนาที่คณะกรรมการพัฒนาท้องถิ่นขององค์การบริหารส่วนตำบลยางตลาดกำหนด
๒. จัดทำร่างแผนการดำเนินงาน
๓. จัดทำร่างข้อกําหนดขอข่ายและรายละเอียดของงานตามข้อ ๑๙ (๑) "ข้อ ๑๙ องค์การปกครองส่วนท้องถิ่นอาจมอบให้หน่วยงานหรือบุคคลภายนอกจัดทำหรือร่วมจัดทำร่างแผนพัฒนาท้องถิ่นได้ โดยมีขั้นตอนการดำเนินการ ดังนี้ (๑) คณะกรรมการสนับสนุนการจัดทำแผนพัฒนาท้องถิ่นจัดทำร่างข้อกําหนดขอข่ายและรายละเอียดของงานที่จะมอบหมายให้หน่วยงานหรือบุคคลภายนอกดำเนินการ เพื่อเสนอคณะกรรมการพัฒนาท้องถิ่น"

๔. นำแผนพัฒนาหมู่บ้านเพื่อเป็นข้อมูลในการจัดทำร่างแผนพัฒนาท้องถิ่นองค์การบริหารส่วนตำบลยางตลาดและหรือเพื่อบรรจุไว้ในร่างแผนพัฒนาท้องถิ่นองค์การบริหารส่วนตำบลยางตลาดตามระเบียบกระทรวงมหาดไทยว่าด้วยการจัดทำแผนและประสานแผนพัฒนาท้องถิ่นในระดับอำเภอและตำบล พ.ศ. ๒๕๖๒

ทั้งนี้ ตั้งแต่บัดนี้เป็นต้นไป

สั่ง ณ วันที่ ๑๙ เดือน พฤษภาคม พ.ศ.๒๕๖๕

(ลงชื่อ)



(นายสมหมาย หีบศรี)

นายกองค์การบริหารส่วนตำบลยางตลาด



ประกาศองค์การบริหารส่วนตำบลยางตลาด

เรื่อง สักส่วนประชาคมท้องถิ่นระดับตำบล ประจำปีงบประมาณ พ.ศ.๒๕๖๔ - ๒๕๖๕

เพื่อให้การจัดทำแผนพัฒนาท้องถิ่นขององค์การบริหารส่วนตำบลยางตลาด เกิดกระบวนการมีส่วนร่วม การบริหารราชการเพื่อบรรลุเป้าหมาย เกิดประโยชน์สุขประชาชน เกิดผลสัมฤทธิ์ต่อภารกิจของรัฐ และมีประสิทธิภาพและเกิดความคุ้มค่าในเชิงภารกิจของรัฐ เป็นไปเพื่อประโยชน์สุขของประชาชนไทยใช้วิธีการบริหารกิจการบ้านเมืองที่ดี และให้ค้ำประกันการมีส่วนร่วมของประชาชนในการจัดทำแผนพัฒนาท้องถิ่น เพื่อให้เป็นไปตามความในมาตรา ๖๔/๑ แห่งพระราชบัญญัติสภาตำบลและองค์การบริหารส่วนตำบล พ.ศ.๒๕๓๗ และแก้ไขเพิ่มเติมถึงฉบับปัจจุบัน และหนังสือกระทรวงมหาดไทย ด่วนที่สุด ที่ มท ๐๘๑๐.๗/ว ๓๒๖๓ ลงวันที่ ๑๕ ธันวาคม ๒๕๖๓ เรื่อง แนวทางการจัดทำแผนพัฒนาขององค์กรปกครองส่วนท้องถิ่น (พ.ศ.๒๕๖๖ - ๒๕๗๐) องค์การบริหารส่วนตำบลยางตลาด จึงประกาศสักส่วนประชาคมท้องถิ่นระดับตำบล ประจำปีงบประมาณ พ.ศ.๒๕๖๔ - ๒๕๖๕ ดังนี้

สมาชิกสภาองค์การบริหารส่วนตำบล

- | | |
|-------------------------------|---------------------------------------|
| ๑. นางเยาวภา ตลธารมย์ | สมาชิก อบต.หมู่ที่ ๓ บ้านค้อ |
| ๒. นายไชยสินธุ์ ภูน้ำเย็น | สมาชิก อบต.หมู่ที่ ๓ บ้านค้อ |
| ๓. นายมงคล ภูผิงเขียว | สมาชิก อบต.หมู่ที่ ๕ บ้านเปือย |
| ๔. นายสมาน นามแสงผา | สมาชิก อบต.หมู่ที่ ๕ บ้านเปือย |
| ๕. นางยุภา ไวยมาต | สมาชิก อบต.หมู่ที่ ๖ บ้านยางปลัด |
| ๖. นายมนต์หล ภูพานา | สมาชิก อบต.หมู่ที่ ๗ บ้านหัวงัว |
| ๗. นายเรืองชัย ภูพันแก้ว | สมาชิก อบต.หมู่ที่ ๗ บ้านหัวงัว |
| ๘. นายเสนาไตร ภูกาสอน | สมาชิก อบต.หมู่ที่ ๘ บ้านหัวงัว |
| ๙. นายสุภาพ ภูสำภา | สมาชิก อบต.หมู่ที่ ๘ บ้านหัวงัว |
| ๑๐. นางสาวจิรนันท์ ชานวงศ์ | สมาชิก อบต.หมู่ที่ ๙ บ้านเอร่วมมงคล |
| ๑๑. นายสมศักดิ์ ภูชะโนะรินทร์ | สมาชิก อบต.หมู่ที่ ๙ บ้านเอร่วมมงคล |
| ๑๒. นางบัวนงนที พิสัย | สมาชิก อบต.หมู่ที่ ๑๐ บ้านตงบ่อ |
| ๑๓. นางจิรดา อนันตวุฒิ | สมาชิก อบต.หมู่ที่ ๑๐ บ้านตงบ่อ |
| ๑๔. นายมี เถาว์วิทย์ราช | สมาชิก อบต.หมู่ที่ ๑๑ บ้านสว่างอารมณ์ |
| ๑๕. นางวิไลวรรณ ดอกสร้อย | สมาชิก อบต.หมู่ที่ ๑๑ บ้านสว่างอารมณ์ |
| ๑๖. นางสาวจันทร์ดี ภูชั้น | สมาชิก อบต.หมู่ที่ ๑๒ บ้านตอนยางน้อย |
| ๑๗. นายวุฒิพัทธ์ หัสดี | สมาชิก อบต.หมู่ที่ ๑๒ บ้านตอนยางน้อย |
| ๑๘. นายบุญสม ภูน้ำเย็น | สมาชิก อบต.หมู่ที่ ๑๓ บ้านอ่องฮี |
| ๑๙. นางกฤษณา มีชัย | สมาชิก อบต.หมู่ที่ ๑๓ บ้านอ่องฮี |
| ๒๐. นายสังคม ภูสิงห์ | สมาชิก อบต.หมู่ที่ ๑๔ บ้านอ่องฮี |
| ๒๑. นายอภิรักษ์ ภูไธ | สมาชิก อบต.หมู่ที่ ๑๕ บ้านจอมศรี |
| ๒๒. นายวิรัช ภูธาตุเพชร | สมาชิก อบต.หมู่ที่ ๑๕ บ้านจอมศรี |

๒๓.	นางอรทัย พิมพ์ลา	สมาชิก อบต.หมู่ที่ ๑๖	บ้านดอนยุง
๒๔.	นายประสิทธิ์ ภูแล่นกี	สมาชิก อบต.หมู่ที่ ๑๖	บ้านดอนยุง
๒๕.	นางงวิศา แก้วสีหาวงศ์	สมาชิก อบต.หมู่ที่ ๑๗	บ้านดอนยุงสวรรค์
๒๖.	นายไพฑูย์ ภูสมมา	สมาชิก อบต.หมู่ที่ ๑๗	บ้านดอนยุงสวรรค์
๒๗.	นายสมเพชร ศรีภูตา	สมาชิก อบต.หมู่ที่ ๑๘	บ้านไทยเจริญ
๒๘.	นางสาวไหมณี แสนพวง	สมาชิก อบต.หมู่ที่ ๑๘	บ้านดงบ่อใต้
๒๙.	นางถอยเพชร ภูเด่นใจ	สมาชิก อบต.หมู่ที่ ๑๙	บ้านดงบ่อใต้
๓๐.	นายสุพรรณ ศีลาขาว	สมาชิก อบต.หมู่ที่ ๒๐	บ้านดอนบ่อแดง
๓๑.	นางสาวสุทธิวรรณ นิตยารส	สมาชิก อบต.หมู่ที่ ๒๐	บ้านดอนบ่อแดง

ผู้ปฏิบัติราชการ/รัฐวิสาหกิจ เจ้าหน้าที่ของรัฐ การศึกษาเอกชน ที่มีหน่วยงานตั้งอยู่ในพื้นที่

๓๒.	นางกรรณิภา ณะมีชัย	กำนันตำบลยางตลาด	
๓๓.	นายทองพูน เรืองชาญ	ผู้ใหญ่บ้าน	หมู่ที่ ๕
๓๔.	นายอภิวินัย ภูสำเภา	ผู้ใหญ่บ้าน	หมู่ที่ ๗
๓๕.	นายพูนศิลป์ อุดรโส	ผู้ใหญ่บ้าน	หมู่ที่ ๘
๓๖.	นายศักดิ์ระ โคตรท่าแพง	ผู้ใหญ่บ้าน	หมู่ที่ ๑๑
๓๗.	นายอดุลย์ พลจรัส	ผู้ใหญ่บ้าน	หมู่ที่ ๑๒
๓๘.	นายสมประสงค์ ภูเจดีย์	ผู้ใหญ่บ้าน	หมู่ที่ ๑๓
๓๙.	นายขยงศ พลดีอ	ผู้ใหญ่บ้าน	หมู่ที่ ๑๔
๔๐.	นางอรุณี ใจแก้ว	ผู้ใหญ่บ้าน	หมู่ที่ ๑๕
๔๑.	นายรังสิต บุญสวัสดิ์	ผู้ใหญ่บ้าน	หมู่ที่ ๑๖
๔๒.	นายสุรศักดิ์ พรหมโคตร	ผู้ใหญ่บ้าน	หมู่ที่ ๑๗
๔๓.	นายปรีชา เครือสุวรรณ	ผู้ใหญ่บ้าน	หมู่ที่ ๑๘
๔๔.	นางवासนา ภูภักดิ์	ผู้อำนวยการโรงเรียนสัจจวิทยา	
๔๕.	นายวิวัฒน์พงษ์ พัทโท	ผู้อำนวยการโรงเรียนห้วยจ้งวิทยา	

หัวหน้าส่วนหรือตัวแทนราชการ/รัฐวิสาหกิจ ที่มีหน่วยงานตั้งอยู่ในพื้นที่

๔๖.	นางสาวจิตชญา อ่ำสาธิตา	ผู้อำนวยการสำนักงานพัฒนาฝีมือแรงงานกาฬสินธุ์
๔๗.	นางสาวบุษกร โกฏิรักษ์	นักวิชาการส่งเสริมการเกษตรชำนาญการ
๔๘.	นางธรรดาวรุง ขาวโสภณ	พยาบาลวิชาชีพชำนาญการ

อาสาสมัคร คณะกรรมการ กลุ่มอาชีพต่างๆ ที่มีอยู่ในพื้นที่

๔๙.	นางवासนา ภูจิตต	ประธานอาสาสมัครสาธารณสุข (อสม.) หมู่ที่ ๕
๕๐.	นายคำไพ ภูรังหิน	อาสาสมัครสาธารณสุข (อสม.) หมู่ที่ ๑๗
๕๑.	นางทองสุข ภูดีทะ	สมาชิกอาสาป้องกันภัยฝ่ายพลเรือน (อ.ป.พ.ร.) หมู่ที่ ๘
๕๒.	นายจันทร์โดย รัตนศรี	สมาชิกอาสาป้องกันภัยฝ่ายพลเรือน (อ.ป.พ.ร.) หมู่ที่ ๑๖
๕๓.	นายสำเนียง อุดรโส	กรรมการกองทุนหมู่บ้าน หมู่ที่ ๗
๕๔.	นางละเอียต ภูตินตาน	กรรมการกองทุนหมู่บ้าน หมู่ที่ ๑๔
๕๕.	นางไพรวรรณ ภูนิลมัย	กรรมการกองทุนหมู่บ้าน หมู่ที่ ๑๗
๕๖.	นางประไพ ภูพลา	กรรมการกองทุนหมู่บ้าน หมู่ที่ ๑๔

- | | | |
|-----|--------------------|---|
| ๕๗. | นางประนวล ปวีจาสภา | ประธานกลุ่มวิสาหกิจชุมชน ชมรมทองม้วน,
นางเสด็จมนไพโร หมู่ที่ ๗ |
| ๕๘. | นางยุพา สืบบุญนา | ประธานกลุ่มอาชีพแปรรูปกล้วยฉาบ หมู่ที่ ๑๔ |
| ๕๙. | นางอรวรรณ วอทอง | ประธานกลุ่มอาชีพหมวงแปลงใหญ่ หมู่ที่ ๑๔ |
| ๖๐. | นางชลิตา ทองบ่อ | ตัวแทนกลุ่มร้านค้าชุมชน หมู่ที่ ๑๕ |

ทั้งนี้ ผู้เข้าร่วมประชุมประชาคมท้องถิ่นมีทะเบียนบ้านหรืออาศัยอยู่ในหมู่บ้านนั้น ไม่ได้ถูกจัดตั้งเป็น
กลุ่มจัดส่วนประชาคมท้องถิ่น ก็สามารถเข้าร่วมประชุมประชาคมท้องถิ่นได้ และสามารถเสนอแสดงความคิดเห็น
มีส่วนร่วมในกระบวนการต่างๆ ได้ ทุกกรณีที่ประชาคมท้องถิ่นประชุมประชาคมท้องถิ่น
เพื่อพัฒนาท้องถิ่น

ประกาศ ณ วันที่ ๑๔ เดือน มิถุนายน พ.ศ. ๒๕๖๕

(ลงชื่อ)

(นายสนทมาช หันศิริ)

นายกองค์การบริหารส่วนตำบลยางตลาด

อ. ส. ส. ส.

ที่ กส ๐๐๒๓.๑๗/ว ๕๕๖๐



องค์การบริหารส่วนตำบล
กส ๑๒๓... ๕๕๖๐... ๒๕๖๐...
...
... ๐๑๗/๒๕๖๐

ณบดินธานี กส ๕๖๑๒๐ ๑๑.๖.๖๐

สิงหาคม ๒๕๖๔

เรื่อง ยกเว้นการจัดทำประชาคมท้องถิ่นกรณีการจัดทำและเพิ่มเติมแผนพัฒนาท้องถิ่นขององค์กรปกครองส่วนท้องถิ่นในสถานการณ์การแพร่ระบาดของโรคติดเชื้อไวรัสโคโรนา ๒๐๑๙ (COVID-๑๙) ระลอกใหม่

เรียน นายทศมนตรีตำบล และนายกองค์การบริหารส่วนตำบล ทุกแห่ง

สิ่งที่ส่งมาด้วย สำเนาหนังสือจังหวัดกาฬสินธุ์ ส่วนที่สดุ ที่ กส ๐๐๒๓.๗/ว ๕๕๖๐ ลงวันที่ ๑๓ สิงหาคม ๒๕๖๔ จำนวน ๑ ฉบับ

พร้อมนี้ อำเภอก็ได้ส่งสำเนาหนังสือจังหวัดกาฬสินธุ์ ส่วนที่สดุ ที่ กส ๐๐๒๓.๓/ว ๕๕๖๐ ลงวันที่ ๑๓ สิงหาคม ๒๕๖๔ เรื่อง ยกเว้นการจัดทำประชาคมท้องถิ่นกรณีการจัดทำและเพิ่มเติมแผนพัฒนาท้องถิ่นขององค์กรปกครองส่วนท้องถิ่นในสถานการณ์การแพร่ระบาดของโรคติดเชื้อไวรัสโคโรนา ๒๐๑๙ (COVID-๑๙) ระลอกใหม่ รายละเอียดตามสิ่งที่ส่งมาด้วย

จึงเรียนมาเพื่อทราบและดำเนินการต่อไป

ซึ่ง นาย ก. ก. ก.

- อ. ส. ส. ส.

ขอแสดงความนับถือ
นายสันติ จตุพันธ์
นายกอำเภอยางตลาด

ขอแสดงความนับถือ

(นายสันติ จตุพันธ์)
นายกอำเภอยางตลาด

ขอแสดงความยินดี
โรค COVID-19
- ก. ส. ส. ส.

(นางนงนุช จิตวานิช)

นายก อบจ. ยางตลาด

๑๑.๖.๖๔

ก. ส. ส. ส.

(นาย ก. ก. ก.)

นายก อบจ. ยางตลาด

๑ ก.๖.๖๔

สำนักงานส่งเสริมการปกครองท้องถิ่นอำเภอ
งานส่งเสริมและพัฒนาท้องถิ่น
โทร ๐-๕๓๘๕-๑๗๑๖

ด่วนที่สุด

ที่ กส ๐๐๒๓.๓/ว ๕๕๖๐



ศาลากลางจังหวัดกาฬสินธุ์

ถนนเลี้ยวเมืองหัวคู กส ๕๖๖๐๐

๑๗ สิงหาคม ๒๕๖๔

ชื่อผู้รับ	๗๖๓
ชื่อหน่วยงาน	๗๖๓

เรื่อง ยกเว้นการจัดทำประชาคมท้องถิ่นกรณีการจัดทำและเพิ่มเติมแผนพัฒนาท้องถิ่นขององค์กรปกครองส่วนท้องถิ่นขององค์การบริหารส่วนจังหวัดกาฬสินธุ์ และนายเกษตรมนตรีเมืองกาฬสินธุ์ และนายเกษตรมนตรีเมืองกุฉินารายณ์

อ้างถึง ๑. หนังสือจังหวัดกาฬสินธุ์ ด่วนที่สุด ที่ กส ๐๐๒๓.๓/ว ๒๔๙๖ ลงวันที่ ๑๕ เมษายน ๒๕๖๓
๒. หนังสือจังหวัดกาฬสินธุ์ ด่วนที่สุด ที่ กส ๐๐๒๓.๓/ว ๕๕๕๕ ลงวันที่ ๑๘ มกราคม ๒๕๖๔

สิ่งที่ส่งมาด้วย สำเนาหนังสือกระทรวงสาธารณสุขเรื่องท้องถิ่น ด่วนที่สุด ที่ มท ๐๘๑๐.๓/ว ๗๓ ลงวันที่ ๑๔ มกราคม ๒๕๖๔ จำนวน ๑ ชุด

ตามที่จังหวัดกาฬสินธุ์ ได้แจ้งแนวทางการจัดทำประชาคมท้องถิ่นกรณีการเพิ่มเติมแผนพัฒนาท้องถิ่นขององค์กรปกครองส่วนท้องถิ่นในสถานการณ์การแพร่ระบาดของโรคติดเชื้อไวรัสโคโรนา 2019 (COVID-19) ยกเว้นการจัดทำประชาคมท้องถิ่นกรณีการเพิ่มเติมแผนพัฒนาท้องถิ่นขององค์กรปกครองส่วนท้องถิ่นในเขตจังหวัดกาฬสินธุ์จนกว่าสถานการณ์การแพร่ระบาดของโรคติดเชื้อไวรัสโคโรนา 2019 (COVID-19) จะคลี่คลายไปในทางที่ปลอดภัย และได้แจ้งแนวทางการจัดทำแผนพัฒนาท้องถิ่นขององค์กรปกครองส่วนท้องถิ่น (พ.ศ. ๒๕๖๖ - ๒๕๗๐) ซึ่งกำหนดให้แผนพัฒนาท้องถิ่น กรณีเทศบาล องค์การบริหารส่วนตำบล ให้จัดทำหรือทบทวนให้แล้วเสร็จภายในเดือนตุลาคม ๒๕๖๕ กรณีองค์การบริหารส่วนจังหวัด ให้จัดทำหรือทบทวนภายในเดือนพฤศจิกายน ๒๕๖๕ โดยขั้นตอนในการจัดทำแผนพัฒนาท้องถิ่นดังกล่าว ได้กำหนดให้มีการจัดประชุมประชาคมท้องถิ่น ความละเอียดตามอ้างถึง นั้น

จังหวัดกาฬสินธุ์พิจารณาแล้วเห็นว่า เพื่อให้องค์กรปกครองส่วนท้องถิ่นสามารถปฏิบัติงานได้อย่างมีประสิทธิภาพสอดคล้องกับกรณีแก้ไขปัญหาสถานการณ์ในปัจจุบันและเป็นการควบคุมการแพร่ระบาดของโรคติดเชื้อไวรัสโคโรนา 2019 (COVID-19) ได้อย่างเร่งด่วน ผู้ว่าราชการจังหวัดกาฬสินธุ์ จึงอาศัยอำนาจตามระเบียบกระทรวงมหาดไทยว่าด้วยการจัดทำแผนพัฒนาท้องถิ่นขององค์กรปกครองส่วนท้องถิ่น พ.ศ. ๒๕๕๘ และที่แก้ไขเพิ่มเติม ข้อ ๕ วรรคสอง ยกเว้นการปฏิบัติตามข้อ ๑๗ (๑) ของระเบียบกระทรวงมหาดไทยว่าด้วยการจัดทำแผนพัฒนาท้องถิ่นขององค์กรปกครองส่วนท้องถิ่น พ.ศ. ๒๕๕๘ และที่แก้ไขเพิ่มเติม

/โดยให้ ...

โดยให้องค์กรปกครองส่วนท้องถิ่นไม่ต้องจัดทำประชาคมท้องถิ่นกรณีการเพิ่มเติมแผนพัฒนาท้องถิ่น
ขององค์กรปกครองส่วนท้องถิ่น (พ.ศ. ๒๕๖๓ - ๒๕๖๕) และกรณีการจัดทำแผนพัฒนาท้องถิ่นขององค์กร
ปกครองส่วนท้องถิ่น (พ.ศ. ๒๕๖๖ - ๒๕๖๘) จนกว่าสถานการณ์การแพร่ระบาดของโรคติดเชื้อไวรัสโคโรนา 2019
(COVID-19) จะเข้าสู่ภาวะปกติ รายละเอียดปรากฏตามสิ่งที่ส่งมาด้วย

จึงเรียนมาเพื่อทราบและถือปฏิบัติโดยเคร่งครัดต่อไป สำหรับถ้าหากให้แจ้งองค์กรปกครอง
ส่วนท้องถิ่นในพื้นที่ทราบและถือปฏิบัติในรายละเอียดเช่นเดียวกัน

ไว้ ณ นายอำเภออุทุมพรพิสัย

ขอแสดงความนับถือ

จันทราภรณ์ พิสิทธิ์ หนึ่ง ชก. เวช

การศึกษาศึกษา ส่งวิชา ๒๕๖๓-๒๕๖๕ กรณี (นน)

การจัดทำ และเตรียมเงิน แผน (นายทรงพล ใจกริ่ม)

พัฒนาจังหวัดในโครงการ ผู้ว่าราชการจังหวัดมหาสารคาม

ที่กองส่งเสริมสุขภาพที่ระดับจังหวัด

การแพร่ระบาดของโรคติดเชื้อไวรัสโคโรนา 2019 (COVID-19) ระลอกใหม่

- ให้นำคำสั่งเดิม ๒๓๓๓.๒๕๖๓ มาใช้

และสั่งชี้แจงให้ทราบต่อไป

สำนักงานส่งเสริมการปกครองท้องถิ่นจังหวัด

กลุ่มงานส่งเสริมและพัฒนาท้องถิ่น

สว.๒๕

โทร. ๐-๔๓๘๑-๓๒๕๔ ต่อ ๑๖

ผู้ประสานงาน นายณรงค์กร บุญเรือง โทร. ๐๙-๓๓๓๖-๑๒๙๙

~~(นายทรงพล ใจกริ่ม)
ผู้อำนวยการสำนักงาน~~

(นายศักดิ์ จันทราภรณ์)
นายอำเภออุทุมพรพิสัย

ด่วนที่สุด

ที่ มท.๐๘๑๐.๓/ว ๓๓



กรมส่งเสริมการปกครองท้องถิ่น

ถนนนครราชสีมา กทม. ๑๐๓๐๐

๑๕ มกราคม ๒๕๖๕

เรื่อง แนวทางการจัดทำประชาคมท้องถิ่นกรณีการจัดทำและเพิ่มเติมแผนพัฒนาท้องถิ่นขององค์กรปกครองส่วนท้องถิ่นในสถานการณ์การแพร่ระบาดของโรคติดเชื้อไวรัสโคโรนา 2019 (COVID-19) ระลอกใหม่

เรียน ผู้ว่าราชการจังหวัด ทุกจังหวัด

อ้างถึง ๑. หนังสือกรมส่งเสริมการปกครองท้องถิ่น ด่วนที่สุด ที่ มท.๐๘๑๐.๓/ว ๓๑๕๐ ลงวันที่ ๑๐ เมษายน ๒๕๖๓
๒. หนังสือกระทรวงมหาดไทย ด่วนที่สุด ที่ มท.๐๘๑๐.๓/ว ๓๕๖๗ ลงวันที่ ๑๔ ธันวาคม ๒๕๖๓

ตามที่กรมส่งเสริมการปกครองท้องถิ่น ขอให้อาศัยอำนาจตามระเบียบกระทรวงมหาดไทย ว่าด้วยการจัดทำแผนพัฒนาท้องถิ่นขององค์กรปกครองส่วนท้องถิ่น พ.ศ. ๒๕๔๘ และที่แก้ไขเพิ่มเติม ข้อ ๕ วรรคสอง ในการยกเว้นการจัดทำประชาคมท้องถิ่นกรณีการเพิ่มเติมแผนพัฒนาท้องถิ่นขององค์กรปกครองส่วนท้องถิ่นในเขตจังหวัด ในสถานการณ์การแพร่ระบาดของโรคติดเชื้อไวรัสโคโรนา 2019 (COVID-19) จมูกว่าสถานการณ์จะเข้าสู่ภาวะปกติ ประกอบกับกระทรวงมหาดไทยได้แจ้งแนวทางการจัดทำแผนพัฒนาขององค์กรปกครองส่วนท้องถิ่น (พ.ศ. ๒๕๖๖ - ๒๕๗๐) ซึ่งกำหนดให้แผนพัฒนาท้องถิ่นกรณีเทศบาล องค์การบริหารส่วนตำบล เมืองพัทยา ให้จัดทำหรือทบทวนให้แล้วเสร็จภายในเดือนตุลาคม พ.ศ. ๒๕๖๕ กรณีองค์การบริหารส่วนจังหวัด ให้จัดทำหรือทบทวนให้แล้วเสร็จภายในเดือนพฤศจิกายน พ.ศ. ๒๕๖๕ โดยขั้นตอนในการจัดทำแผนพัฒนาท้องถิ่นดังกล่าวได้กำหนดให้มีการจัดประชุมประชาคมท้องถิ่น รายละเอียดปรากฏตามที่อ้างถึง ๒ นั้น

กรมส่งเสริมการปกครองท้องถิ่นพิจารณาแล้วเห็นว่า สถานการณ์ในปัจจุบันการแพร่ระบาดของโรคติดเชื้อไวรัสโคโรนา 2019 (COVID-19) ที่กำลังระบาดในระลอกใหม่และจากจากรายงานสถานการณ์โรคติดเชื้อไวรัสโคโรนา 2019 (COVID-19) โดยศูนย์บริหารสถานการณ์การแพร่ระบาดของโรคติดเชื้อไวรัสโคโรนา 2019 (โควิด-19) (ศบค.) ที่ได้ปรากฏข้อเท็จจริงเป็นที่ประจักษ์ว่ามีผู้ได้รับการวินิจฉัยโรคติดเชื้อไวรัสโคโรนา 2019 (COVID-19) เป็นจำนวนมากและยังได้แพร่ระบาดไปอย่างรวดเร็วในหลายภูมิภาคของประเทศไทย เพื่อให้องค์กรปกครองส่วนท้องถิ่นสามารถปฏิบัติงานได้อย่างมีประสิทธิภาพสอดคล้องกับภารกิจปัญหาสถานการณ์ในปัจจุบันและเป็นการควบคุมการแพร่ระบาดของโรคติดเชื้อไวรัสโคโรนา 2019 (COVID-19) ขอให้พิจารณาในการยกเว้นการจัดทำประชาคมกรณีการเพิ่มเติมแผนพัฒนาท้องถิ่นขององค์กรปกครองส่วนท้องถิ่น (พ.ศ. ๒๕๖๑ - ๒๕๖๕) และการจัดทำแผนพัฒนาท้องถิ่นขององค์กรปกครองส่วนท้องถิ่น

(พ.ศ. ๒๕๖๖ - ๒๕๗๐)...

(พ.ศ. ๒๕๖๖ - ๒๕๗๐) ตามระเบียบกระทรวงมหาดไทยว่าด้วยการจัดทำแผนพัฒนาท้องถิ่นขององค์กรปกครองส่วนท้องถิ่น พ.ศ. ๒๕๔๘ และที่แก้ไขเพิ่มเติม ข้อ ๕ วรรคสอง ในเขตจังหวัดตามความเหมาะสม จนกว่าสถานการณ์การแพร่ระบาดของโรคติดเชื้อไวรัสโคโรนา 2019 (COVID-19) จะเข้าสู่ภาวะปกติ

จึงเรียนมาเพื่อโปรดพิจารณา และแจ้งองค์กรปกครองส่วนท้องถิ่นที่เกี่ยวข้องเข้าแนวทางการปฏิบัติต่อไป

ขอแสดงความนับถือ



นายประยุทธ์ ชิตนเสนีย์

อธิบดีกรมส่งเสริมการปกครองท้องถิ่น

กองพัฒนาและส่งเสริมการบริหารงานท้องถิ่น

กลุ่มงานแผนพัฒนาท้องถิ่น

โทร. ๐ ๒๒๕๓ ๙๐๐๐ ต่อ ๒๑๒๒-๔

โทรสาร ๐ ๒๒๕๓ ๒๒๓๐